

Утверждена

(наименование документа об утверждении, включая наименования

органов государственной власти или органов местного

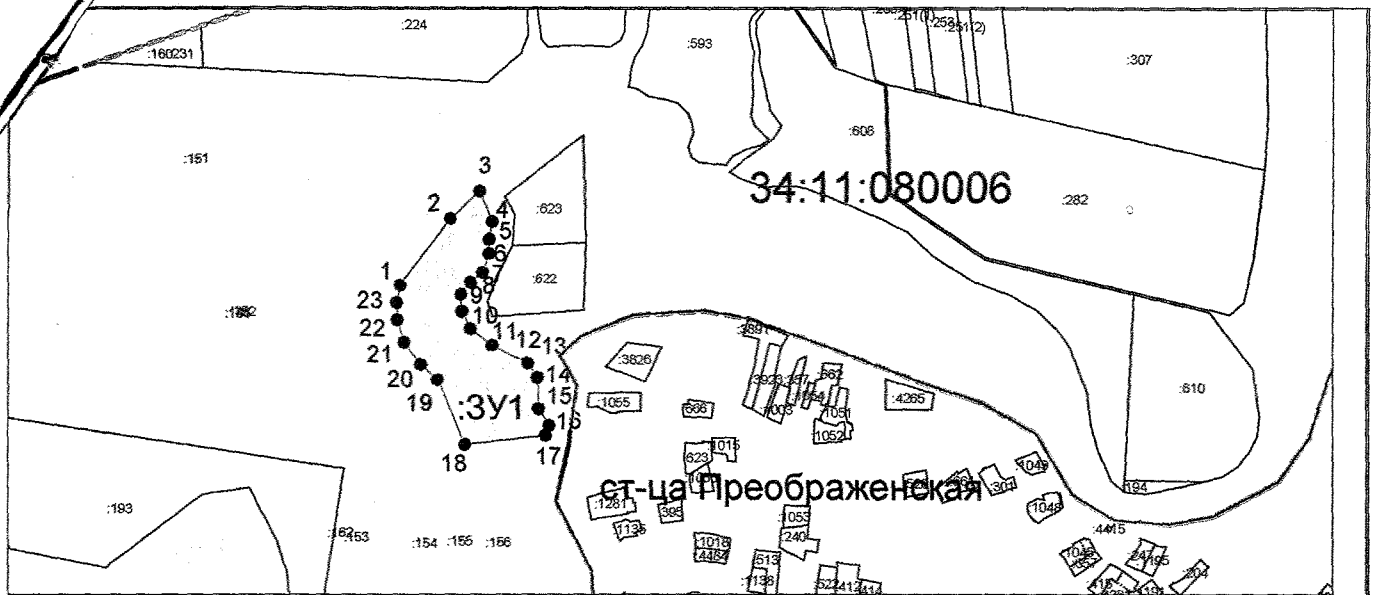
самоуправления, принявших решение об утверждении схемы

или подписавших соглашение о перераспределении земельных

от _____ № _____





**Схема расположения земельного участка или земельных участков на
кадастровом плане территории**

Условный номер земельного участка :ЗУ1		
Площадь земельного участка 70000 м ²		
Обозначение характерных точек границ	Координаты, м	
	X	Y
1	2	3
1	709360,45	1297216,43
2	709492,65	1297315,73
3	709545,77	1297373,46
4	709485,73	1297398,86
5	709450,51	1297393,09
6	709422,80	1297393,09
7	709385,85	1297380,39
8	709366,22	1297356,14
9	709342,55	1297337,09
10	709309,06	1297338,82
11	709274,42	1297356,14
12	709241,52	1297398,86
13	709206,30	1297469,30
14	709177,43	1297488,93
15	709115,36	1297490,70
16	709081,70	1297511,91
17	709062,78	1297504,90
18	709044,56	1297344,44
19	709173,39	1297290,32
20	709202,84	1297256,84
21	709247,29	1297223,93
22	709291,78	1297210,29
23	709326,14	1297209,10
1	709360,45	1297216,43



Система координат: МСК-34
 Масштаб 1:15000

Условные обозначения:

-  — граница образуемого земельного участка,
-  — граница учтенного земельного участка,
-  — граница кадастрового квартала,
-  — характерная точка границы земельного участка.