

## ГРАФИЧЕСКОЕ ОПИСАНИЕ

Публичный сервитут в отношении земель и земельных участков в целях реконструкции и эксплуатации линейного объекта системы газоснабжения федерального значения «Реконструкция кабельной линии и аппаратуры связи газопровода Петровск-Новопсков (участок Бубновка-Калач-Писаревка)». 1 ПК "Участок Бубновка-Калач"

(наименование объекта, местоположение границ которого описано (далее - объект))

### Раздел 1

Сведения об объекте		
№ п/п	Характеристики объекта	Описание характеристик
1	2	3
1	Местоположение объекта	Волгоградская область, Еланский район, Еланское городское поселение, Тростянское сельское поселение, Киквидзенский район, Мачешанское сельское поселение, Ежовское сельское поселение, Калиновское сельское поселение, Озеркинское сельское поселение, Преображенское сельское поселение, Дубровское сельское поселение, Завязенское сельское поселение, Новоаннинский район, Галушкинское сельское поселение, Новониколаевский район, Хоперское сельское поселение, Комсомольское сельское поселение, Двойновское сельское поселение, Дуплятское сельское поселение, Новониколаевское городское поселение, Урюпинский район, Искринское сельское поселение, Хоперопионерское сельское поселение, Салтынское сельское поселение, Бубновское сельское поселение, Добринское сельское поселение, Верхнебезьяминовское сельское поселение, Россошинское сельское поселение, Нехаевский район, Успенское сельское поселение, Краснопольское сельское поселение
2	Площадь объекта +/- величина погрешности определения площади (Р+/- Дельта Р)	1754472 кв.м ± 305 кв.м
3	Иные характеристики объекта	Публичный сервитут в отношении земель и земельных участков в целях реконструкции и эксплуатации линейного объекта системы газоснабжения федерального значения «Реконструкция кабельной линии и аппаратуры связи газопровода Петровск-Новопсков (участок Бубновка-Калач-Писаревка)». 1 ПК "Участок Бубновка-Калач" в соответствии с п. 1 статьи 39.37 Земельного кодекса Российской Федерации, сроком действия 10 лет, в интересах ПАО «Газпром» (ИНН 7736050003, ОГРН 1027700070518, почтовый адрес: ВОХ 1255, Санкт-Петербург, 190000 , адрес электронной почты: gazprom@gazprom.ru)

Раздел 2

Сведения о местоположении границ объекта					
1. Система координат <u>МСК-34, зона 1</u>					
2. Сведения о характерных точках границ объекта					
Обозначение характерных точек границ	Координаты, м		Метод определения координат характерной точки	Средняя квадратическая погрешность положения характерной точки (M <sub>п</sub> ), м	Описание обозначения точки на местности (при наличии)
	X	Y			
1	2	3	4	5	6
Зона1(1)	-	-	-	-	-
1	731650.87	1346081.14	Аналитический метод	0.10	Закрепление отсутствует
2	731652.14	1346092.07	Аналитический метод	0.10	Закрепление отсутствует
3	731641.22	1346093.34	Аналитический метод	0.10	Закрепление отсутствует
4	731640.94	1346090.97	Аналитический метод	0.10	Закрепление отсутствует
5	731615.18	1346094.59	Аналитический метод	0.10	Закрепление отсутствует
6	731611.66	1346104.71	Аналитический метод	0.10	Закрепление отсутствует
7	731591.00	1346135.66	Аналитический метод	0.10	Закрепление отсутствует
8	731545.06	1346143.92	Аналитический метод	0.10	Закрепление отсутствует
9	731529.23	1346107.39	Аналитический метод	0.10	Закрепление отсутствует
10	731513.39	1346070.85	Аналитический метод	0.10	Закрепление отсутствует
11	731456.28	1346085.65	Аналитический метод	0.10	Закрепление отсутствует
12	731453.65	1346084.99	Аналитический метод	0.10	Закрепление отсутствует
13	731401.64	1346072.04	Аналитический метод	0.10	Закрепление отсутствует
14	731316.09	1346080.84	Аналитический метод	0.10	Закрепление отсутствует
15	731197.09	1346117.55	Аналитический метод	0.10	Закрепление отсутствует
16	731118.64	1346148.84	Аналитический метод	0.10	Закрепление отсутствует
17	730967.67	1346206.95	Аналитический метод	0.10	Закрепление отсутствует
18	730873.01	1346225.83	Аналитический метод	0.10	Закрепление отсутствует
19	730770.17	1346256.17	Аналитический метод	0.10	Закрепление отсутствует
20	730725.63	1346256.17	Аналитический метод	0.10	Закрепление отсутствует
21	730698.66	1346254.87	Аналитический метод	0.10	Закрепление отсутствует
22	730596.16	1346238.46	Аналитический метод	0.10	Закрепление отсутствует
23	730576.24	1346206.89	Аналитический метод	0.10	Закрепление отсутствует
24	730378.08	1346236.20	Аналитический метод	0.10	Закрепление отсутствует
25	730284.64	1346213.86	Аналитический метод	0.10	Закрепление отсутствует
26	730248.41	1346190.14	Аналитический метод	0.10	Закрепление отсутствует
27	730188.12	1346142.38	Аналитический метод	0.10	Закрепление отсутствует
28	730119.03	1346074.85	Аналитический метод	0.10	Закрепление отсутствует
29	730081.57	1346033.23	Аналитический метод	0.10	Закрепление отсутствует
30	730036.04	1345970.82	Аналитический метод	0.10	Закрепление отсутствует
31	729998.28	1345899.10	Аналитический метод	0.10	Закрепление отсутствует
32	729946.33	1345732.42	Аналитический метод	0.10	Закрепление отсутствует
33	729851.48	1345411.30	Аналитический метод	0.10	Закрепление отсутствует
34	729804.41	1345309.74	Аналитический метод	0.10	Закрепление отсутствует
35	729776.47	1345255.60	Аналитический метод	0.10	Закрепление отсутствует
36	729701.38	1345126.69	Аналитический метод	0.10	Закрепление отсутствует
37	729640.50	1345018.80	Аналитический метод	0.10	Закрепление отсутствует
38	729500.84	1344787.30	Аналитический метод	0.10	Закрепление отсутствует
39	729280.51	1344460.10	Аналитический метод	0.10	Закрепление отсутствует
40	729118.66	1344224.53	Аналитический метод	0.10	Закрепление отсутствует
41	729096.00	1344179.63	Аналитический метод	0.10	Закрепление отсутствует
42	729022.79	1344069.92	Аналитический метод	0.10	Закрепление отсутствует
43	728990.16	1344035.59	Аналитический метод	0.10	Закрепление отсутствует
44	728939.04	1343954.54	Аналитический метод	0.10	Закрепление отсутствует
45	728841.23	1343793.04	Аналитический метод	0.10	Закрепление отсутствует
46	728810.25	1343735.15	Аналитический метод	0.10	Закрепление отсутствует
47	728799.22	1343536.27	Аналитический метод	0.10	Закрепление отсутствует
48	728792.92	1343389.72	Аналитический метод	0.10	Закрепление отсутствует
49	728783.78	1343119.11	Аналитический метод	0.10	Закрепление отсутствует

50	728766.54	1343023.65	Аналитический метод	0.10	Закрепление отсутствует
51	728744.35	1342980.12	Аналитический метод	0.10	Закрепление отсутствует
52	728695.29	1342901.02	Аналитический метод	0.10	Закрепление отсутствует
53	728181.26	1342017.35	Аналитический метод	0.10	Закрепление отсутствует
54	728025.22	1341744.65	Аналитический метод	0.10	Закрепление отсутствует
55	727760.39	1341256.47	Аналитический метод	0.10	Закрепление отсутствует
56	727727.44	1341198.66	Аналитический метод	0.10	Закрепление отсутствует
57	727605.38	1340987.97	Аналитический метод	0.10	Закрепление отсутствует
58	727580.75	1340948.82	Аналитический метод	0.10	Закрепление отсутствует
59	727255.07	1340391.07	Аналитический метод	0.10	Закрепление отсутствует
60	727051.56	1340014.86	Аналитический метод	0.10	Закрепление отсутствует
61	726786.02	1339561.61	Аналитический метод	0.10	Закрепление отсутствует
62	726687.70	1339379.02	Аналитический метод	0.10	Закрепление отсутствует
63	726636.24	1339283.39	Аналитический метод	0.10	Закрепление отсутствует
64	726460.74	1338938.75	Аналитический метод	0.10	Закрепление отсутствует
65	725960.11	1337999.72	Аналитический метод	0.10	Закрепление отсутствует
66	725910.28	1337912.31	Аналитический метод	0.10	Закрепление отсутствует
67	725865.08	1337854.70	Аналитический метод	0.10	Закрепление отсутствует
68	725643.17	1337661.35	Аналитический метод	0.10	Закрепление отсутствует
69	725367.93	1337399.23	Аналитический метод	0.10	Закрепление отсутствует
70	725145.57	1337192.17	Аналитический метод	0.10	Закрепление отсутствует
71	725090.08	1337139.31	Аналитический метод	0.10	Закрепление отсутствует
72	725021.03	1337073.33	Аналитический метод	0.10	Закрепление отсутствует
73	724967.48	1337026.95	Аналитический метод	0.10	Закрепление отсутствует
74	724909.43	1336973.32	Аналитический метод	0.10	Закрепление отсутствует
75	724856.24	1336922.30	Аналитический метод	0.10	Закрепление отсутствует
76	724798.42	1336870.77	Аналитический метод	0.10	Закрепление отсутствует
77	724714.21	1336792.98	Аналитический метод	0.10	Закрепление отсутствует
78	724539.89	1336636.62	Аналитический метод	0.10	Закрепление отсутствует
79	724479.66	1336581.80	Аналитический метод	0.10	Закрепление отсутствует
80	724358.16	1336473.63	Аналитический метод	0.10	Закрепление отсутствует
81	723660.67	1335840.59	Аналитический метод	0.10	Закрепление отсутствует
82	723569.37	1335752.51	Аналитический метод	0.10	Закрепление отсутствует
83	723268.66	1335478.30	Аналитический метод	0.10	Закрепление отсутствует
84	722990.85	1335231.76	Аналитический метод	0.10	Закрепление отсутствует
85	722959.96	1335200.26	Аналитический метод	0.10	Закрепление отсутствует
86	722946.13	1335192.07	Аналитический метод	0.10	Закрепление отсутствует
87	722717.11	1334987.95	Аналитический метод	0.10	Закрепление отсутствует
88	722661.34	1334951.60	Аналитический метод	0.10	Закрепление отсутствует
89	722527.67	1334875.01	Аналитический метод	0.10	Закрепление отсутствует
90	722301.55	1334738.95	Аналитический метод	0.10	Закрепление отсутствует
91	722080.26	1334608.24	Аналитический метод	0.10	Закрепление отсутствует
92	722036.98	1334582.06	Аналитический метод	0.10	Закрепление отсутствует
93	721932.26	1334519.66	Аналитический метод	0.10	Закрепление отсутствует
94	721753.60	1334415.30	Аналитический метод	0.10	Закрепление отсутствует
95	721302.48	1334147.84	Аналитический метод	0.10	Закрепление отсутствует
96	720752.91	1333825.52	Аналитический метод	0.10	Закрепление отсутствует
97	720601.81	1333709.37	Аналитический метод	0.10	Закрепление отсутствует
98	720268.41	1333435.78	Аналитический метод	0.10	Закрепление отсутствует
99	720013.74	1333213.34	Аналитический метод	0.10	Закрепление отсутствует
100	719910.13	1333109.37	Аналитический метод	0.10	Закрепление отсутствует
101	719820.84	1333007.17	Аналитический метод	0.10	Закрепление отсутствует
102	719740.92	1332900.77	Аналитический метод	0.10	Закрепление отсутствует
103	719664.89	1332781.32	Аналитический метод	0.10	Закрепление отсутствует
104	719438.61	1332417.90	Аналитический метод	0.10	Закрепление отсутствует
105	719282.88	1332171.26	Аналитический метод	0.10	Закрепление отсутствует
106	719115.05	1331919.76	Аналитический метод	0.10	Закрепление отсутствует
107	719058.02	1331797.17	Аналитический метод	0.10	Закрепление отсутствует
108	719070.72	1331789.43	Аналитический метод	0.10	Закрепление отсутствует
109	719220.22	1331690.48	Аналитический метод	0.10	Закрепление отсутствует
110	719148.94	1331573.56	Аналитический метод	0.10	Закрепление отсутствует
111	719181.54	1331507.03	Аналитический метод	0.10	Закрепление отсутствует
112	719193.14	1331455.85	Аналитический метод	0.10	Закрепление отсутствует
113	719187.04	1331411.84	Аналитический метод	0.10	Закрепление отсутствует
114	719176.58	1331363.45	Аналитический метод	0.10	Закрепление отсутствует
115	718849.29	1330819.44	Аналитический метод	0.10	Закрепление отсутствует
116	718781.13	1330678.69	Аналитический метод	0.10	Закрепление отсутствует

117	718754.15	1330570.49	Аналитический метод	0.10	Закрепление отсутствует
118	718747.72	1330462.70	Аналитический метод	0.10	Закрепление отсутствует
119	718736.33	1329974.84	Аналитический метод	0.10	Закрепление отсутствует
120	718735.90	1329956.63	Аналитический метод	0.10	Закрепление отсутствует
121	718751.04	1329924.39	Аналитический метод	0.10	Закрепление отсутствует
122	718699.46	1329925.97	Аналитический метод	0.10	Закрепление отсутствует
123	718673.83	1329918.26	Аналитический метод	0.10	Закрепление отсутствует
124	718644.63	1329917.72	Аналитический метод	0.10	Закрепление отсутствует
125	718374.77	1329873.72	Аналитический метод	0.10	Закрепление отсутствует
126	718093.56	1329840.20	Аналитический метод	0.10	Закрепление отсутствует
127	718044.02	1329833.60	Аналитический метод	0.10	Закрепление отсутствует
128	718005.00	1329826.68	Аналитический метод	0.10	Закрепление отсутствует
129	717965.62	1329813.63	Аналитический метод	0.10	Закрепление отсутствует
130	717939.99	1329801.79	Аналитический метод	0.10	Закрепление отсутствует
131	717934.83	1329799.80	Аналитический метод	0.10	Закрепление отсутствует
132	717908.08	1329777.95	Аналитический метод	0.10	Закрепление отсутствует
133	717886.50	1329742.52	Аналитический метод	0.10	Закрепление отсутствует
134	717870.28	1329723.12	Аналитический метод	0.10	Закрепление отсутствует
135	717932.66	1329689.44	Аналитический метод	0.10	Закрепление отсутствует
136	717905.25	1329649.56	Аналитический метод	0.10	Закрепление отсутствует
137	717904.55	1329650.01	Аналитический метод	0.10	Закрепление отсутствует
138	717903.05	1329647.30	Аналитический метод	0.10	Закрепление отсутствует
139	717901.39	1329644.68	Аналитический метод	0.10	Закрепление отсутствует
140	717904.04	1329643.23	Аналитический метод	0.10	Закрепление отсутствует
141	717917.76	1329634.52	Аналитический метод	0.10	Закрепление отсутствует
142	717933.96	1329643.74	Аналитический метод	0.10	Закрепление отсутствует
143	717940.60	1329641.01	Аналитический метод	0.10	Закрепление отсутствует
144	717944.63	1329651.91	Аналитический метод	0.10	Закрепление отсутствует
145	717934.42	1329656.91	Аналитический метод	0.10	Закрепление отсутствует
146	717930.30	1329648.57	Аналитический метод	0.10	Закрепление отсутствует
147	717917.92	1329641.52	Аналитический метод	0.10	Закрепление отсутствует
148	717910.32	1329646.34	Аналитический метод	0.10	Закрепление отсутствует
149	717941.14	1329691.17	Аналитический метод	0.10	Закрепление отсутствует
150	717937.71	1329693.53	Аналитический метод	0.10	Закрепление отсутствует
151	717879.60	1329724.90	Аналитический метод	0.10	Закрепление отсутствует
152	717891.40	1329739.02	Аналитический метод	0.10	Закрепление отсутствует
153	717912.68	1329773.95	Аналитический метод	0.10	Закрепление отсутствует
154	717937.88	1329794.55	Аналитический метод	0.10	Закрепление отсутствует
155	717942.33	1329796.27	Аналитический метод	0.10	Закрепление отсутствует
156	717967.82	1329808.05	Аналитический метод	0.10	Закрепление отсутствует
157	718006.48	1329820.84	Аналитический метод	0.10	Закрепление отсутствует
158	718044.94	1329827.66	Аналитический метод	0.10	Закрепление отсутствует
159	718094.32	1329834.24	Аналитический метод	0.10	Закрепление отсутствует
160	718375.61	1329867.78	Аналитический метод	0.10	Закрепление отсутствует
161	718645.17	1329911.72	Аналитический метод	0.10	Закрепление отсутствует
162	718674.77	1329912.28	Аналитический метод	0.10	Закрепление отсутствует
163	718700.26	1329919.95	Аналитический метод	0.10	Закрепление отсутствует
164	718752.08	1329918.35	Аналитический метод	0.10	Закрепление отсутствует
165	718741.60	1329873.24	Аналитический метод	0.10	Закрепление отсутствует
166	718741.55	1329835.95	Аналитический метод	0.10	Закрепление отсутствует
167	718741.55	1329834.36	Аналитический метод	0.10	Закрепление отсутствует
168	718741.48	1329778.34	Аналитический метод	0.10	Закрепление отсутствует
169	718738.17	1329596.96	Аналитический метод	0.10	Закрепление отсутствует
170	718737.48	1329493.98	Аналитический метод	0.10	Закрепление отсутствует
171	718729.49	1329230.03	Аналитический метод	0.10	Закрепление отсутствует
172	718722.84	1328891.38	Аналитический метод	0.10	Закрепление отсутствует
173	718719.92	1328774.05	Аналитический метод	0.10	Закрепление отсутствует
174	718712.96	1328625.76	Аналитический метод	0.10	Закрепление отсутствует
175	718703.05	1328398.92	Аналитический метод	0.10	Закрепление отсутствует
176	718717.30	1328243.87	Аналитический метод	0.10	Закрепление отсутствует
177	718728.01	1328195.08	Аналитический метод	0.10	Закрепление отсутствует
178	718721.86	1328048.46	Аналитический метод	0.10	Закрепление отсутствует
179	718720.12	1327992.27	Аналитический метод	0.10	Закрепление отсутствует
180	718708.45	1327955.95	Аналитический метод	0.10	Закрепление отсутствует
181	718701.10	1327896.45	Аналитический метод	0.10	Закрепление отсутствует
182	718699.41	1327845.59	Аналитический метод	0.10	Закрепление отсутствует
183	718666.71	1327451.20	Аналитический метод	0.10	Закрепление отсутствует

184	718661.22	1327398.65	Аналитический метод	0.10	Закрепление отсутствует
185	718651.43	1327296.92	Аналитический метод	0.10	Закрепление отсутствует
186	718647.94	1327266.82	Аналитический метод	0.10	Закрепление отсутствует
187	718637.09	1327165.87	Аналитический метод	0.10	Закрепление отсутствует
188	718631.96	1327133.89	Аналитический метод	0.10	Закрепление отсутствует
189	718619.35	1327037.35	Аналитический метод	0.10	Закрепление отсутствует
190	718609.10	1326949.63	Аналитический метод	0.10	Закрепление отсутствует
191	718598.22	1326861.90	Аналитический метод	0.10	Закрепление отсутствует
192	718575.91	1326651.83	Аналитический метод	0.10	Закрепление отсутствует
193	718562.38	1326551.91	Аналитический метод	0.10	Закрепление отсутствует
194	718527.17	1326353.87	Аналитический метод	0.10	Закрепление отсутствует
195	718497.19	1326197.92	Аналитический метод	0.10	Закрепление отсутствует
196	718471.59	1326048.39	Аналитический метод	0.10	Закрепление отсутствует
197	718435.52	1325863.06	Аналитический метод	0.10	Закрепление отсутствует
198	718397.51	1325667.13	Аналитический метод	0.10	Закрепление отсутствует
199	718392.52	1325616.80	Аналитический метод	0.10	Закрепление отсутствует
200	718383.77	1325581.02	Аналитический метод	0.10	Закрепление отсутствует
201	718338.00	1325264.74	Аналитический метод	0.10	Закрепление отсутствует
202	718285.66	1324922.01	Аналитический метод	0.10	Закрепление отсутствует
203	718268.38	1324810.46	Аналитический метод	0.10	Закрепление отсутствует
204	718222.55	1324511.26	Аналитический метод	0.10	Закрепление отсутствует
205	718210.46	1324444.87	Аналитический метод	0.10	Закрепление отсутствует
206	718160.75	1324101.80	Аналитический метод	0.10	Закрепление отсутствует
207	718160.13	1324097.53	Аналитический метод	0.10	Закрепление отсутствует
208	718155.57	1324063.72	Аналитический метод	0.10	Закрепление отсутствует
209	718149.12	1324026.45	Аналитический метод	0.10	Закрепление отсутствует
210	718139.47	1323964.33	Аналитический метод	0.10	Закрепление отсутствует
211	718120.02	1323845.28	Аналитический метод	0.10	Закрепление отсутствует
212	718061.32	1323469.35	Аналитический метод	0.10	Закрепление отсутствует
213	718023.85	1323230.68	Аналитический метод	0.10	Закрепление отсутствует
214	717953.28	1322743.39	Аналитический метод	0.10	Закрепление отсутствует
215	717945.59	1322654.49	Аналитический метод	0.10	Закрепление отсутствует
216	717840.81	1321945.87	Аналитический метод	0.10	Закрепление отсутствует
217	717809.72	1321728.40	Аналитический метод	0.10	Закрепление отсутствует
218	717781.22	1321523.35	Аналитический метод	0.10	Закрепление отсутствует
219	717774.59	1321417.37	Аналитический метод	0.10	Закрепление отсутствует
220	717770.10	1321373.04	Аналитический метод	0.10	Закрепление отсутствует
221	717731.30	1321115.72	Аналитический метод	0.10	Закрепление отсутствует
222	717712.19	1321014.60	Аналитический метод	0.10	Закрепление отсутствует
223	717734.81	1320991.77	Аналитический метод	0.10	Закрепление отсутствует
224	717729.95	1320946.25	Аналитический метод	0.10	Закрепление отсутствует
225	717698.21	1320932.80	Аналитический метод	0.10	Закрепление отсутствует
226	717681.67	1320812.60	Аналитический метод	0.10	Закрепление отсутствует
227	717693.01	1320726.86	Аналитический метод	0.10	Закрепление отсутствует
228	717599.80	1320617.05	Аналитический метод	0.10	Закрепление отсутствует
229	717568.76	1320541.08	Аналитический метод	0.10	Закрепление отсутствует
230	717440.51	1320563.29	Аналитический метод	0.10	Закрепление отсутствует
231	717427.14	1320574.00	Аналитический метод	0.10	Закрепление отсутствует
232	717325.63	1320512.37	Аналитический метод	0.10	Закрепление отсутствует
233	717142.62	1320394.15	Аналитический метод	0.10	Закрепление отсутствует
234	717019.25	1320331.79	Аналитический метод	0.10	Закрепление отсутствует
235	716786.67	1320223.47	Аналитический метод	0.10	Закрепление отсутствует
236	716129.53	1319885.59	Аналитический метод	0.10	Закрепление отсутствует
237	716118.88	1319872.03	Аналитический метод	0.10	Закрепление отсутствует
238	716070.02	1319844.45	Аналитический метод	0.10	Закрепление отсутствует
239	716042.13	1319839.23	Аналитический метод	0.10	Закрепление отсутствует
240	715970.35	1319800.37	Аналитический метод	0.10	Закрепление отсутствует
241	715958.62	1319775.74	Аналитический метод	0.10	Закрепление отсутствует
242	715923.24	1319772.82	Аналитический метод	0.10	Закрепление отсутствует
243	715816.49	1319713.65	Аналитический метод	0.10	Закрепление отсутствует
244	715806.19	1319707.00	Аналитический метод	0.10	Закрепление отсутствует
245	715795.09	1319701.79	Аналитический метод	0.10	Закрепление отсутствует
246	715791.45	1319699.78	Аналитический метод	0.10	Закрепление отсутствует
247	715678.42	1319635.71	Аналитический метод	0.10	Закрепление отсутствует
248	715406.40	1319479.82	Аналитический метод	0.10	Закрепление отсутствует
249	715152.17	1319337.13	Аналитический метод	0.10	Закрепление отсутствует
250	715101.21	1319321.91	Аналитический метод	0.10	Закрепление отсутствует

251	714949.60	1319261.83	Аналитический метод	0.10	Закрепление отсутствует
252	714818.23	1319275.99	Аналитический метод	0.10	Закрепление отсутствует
253	714766.84	1319310.07	Аналитический метод	0.10	Закрепление отсутствует
254	714256.53	1319286.17	Аналитический метод	0.10	Закрепление отсутствует
255	714163.56	1319284.31	Аналитический метод	0.10	Закрепление отсутствует
256	714071.38	1319275.22	Аналитический метод	0.10	Закрепление отсутствует
257	714050.92	1319269.03	Аналитический метод	0.10	Закрепление отсутствует
258	713874.02	1319195.18	Аналитический метод	0.10	Закрепление отсутствует
259	713610.61	1319048.62	Аналитический метод	0.10	Закрепление отсутствует
260	713304.36	1318802.02	Аналитический метод	0.10	Закрепление отсутствует
261	713304.13	1318749.30	Аналитический метод	0.10	Закрепление отсутствует
262	713279.78	1318731.43	Аналитический метод	0.10	Закрепление отсутствует
263	713266.74	1318743.44	Аналитический метод	0.10	Закрепление отсутствует
264	713268.50	1318746.61	Аналитический метод	0.10	Закрепление отсутствует
265	713269.95	1318749.23	Аналитический метод	0.10	Закрепление отсутствует
266	713264.71	1318752.15	Аналитический метод	0.10	Закрепление отсутствует
267	713259.20	1318742.23	Аналитический метод	0.10	Закрепление отсутствует
268	713274.85	1318727.82	Аналитический метод	0.10	Закрепление отсутствует
269	713272.07	1318725.78	Аналитический метод	0.10	Закрепление отсутствует
270	713224.17	1318719.22	Аналитический метод	0.10	Закрепление отсутствует
271	713056.41	1318530.93	Аналитический метод	0.10	Закрепление отсутствует
272	712871.41	1318315.96	Аналитический метод	0.10	Закрепление отсутствует
273	712735.86	1318151.56	Аналитический метод	0.10	Закрепление отсутствует
274	712594.07	1317961.48	Аналитический метод	0.10	Закрепление отсутствует
275	712581.78	1317929.25	Аналитический метод	0.10	Закрепление отсутствует
276	712582.80	1317882.33	Аналитический метод	0.10	Закрепление отсутствует
277	712529.97	1317870.41	Аналитический метод	0.10	Закрепление отсутствует
278	712418.28	1317711.70	Аналитический метод	0.10	Закрепление отсутствует
279	712390.45	1317645.96	Аналитический метод	0.10	Закрепление отсутствует
280	712183.87	1317359.93	Аналитический метод	0.10	Закрепление отсутствует
281	712065.63	1317216.65	Аналитический метод	0.10	Закрепление отсутствует
282	711951.89	1317072.99	Аналитический метод	0.10	Закрепление отсутствует
283	711748.76	1316814.61	Аналитический метод	0.10	Закрепление отсутствует
284	711652.98	1316712.91	Аналитический метод	0.10	Закрепление отсутствует
285	711612.14	1316653.42	Аналитический метод	0.10	Закрепление отсутствует
286	711487.24	1316505.72	Аналитический метод	0.10	Закрепление отсутствует
287	711449.51	1316473.13	Аналитический метод	0.10	Закрепление отсутствует
288	711415.11	1316430.70	Аналитический метод	0.10	Закрепление отсутствует
289	711327.90	1316335.04	Аналитический метод	0.10	Закрепление отсутствует
290	711262.69	1316236.17	Аналитический метод	0.10	Закрепление отсутствует
291	711237.93	1316161.25	Аналитический метод	0.10	Закрепление отсутствует
292	711227.57	1316007.59	Аналитический метод	0.10	Закрепление отсутствует
293	711231.10	1315955.75	Аналитический метод	0.10	Закрепление отсутствует
294	711247.13	1315895.18	Аналитический метод	0.10	Закрепление отсутствует
295	711266.09	1315817.67	Аналитический метод	0.10	Закрепление отсутствует
296	711256.58	1315779.03	Аналитический метод	0.10	Закрепление отсутствует
297	711200.25	1315682.39	Аналитический метод	0.10	Закрепление отсутствует
298	711185.67	1315606.59	Аналитический метод	0.10	Закрепление отсутствует
299	711160.65	1315577.01	Аналитический метод	0.10	Закрепление отсутствует
300	711143.69	1315510.31	Аналитический метод	0.10	Закрепление отсутствует
301	711196.18	1315365.15	Аналитический метод	0.10	Закрепление отсутствует
302	711204.11	1315313.01	Аналитический метод	0.10	Закрепление отсутствует
303	711206.66	1315265.92	Аналитический метод	0.10	Закрепление отсутствует
304	711199.79	1315173.12	Аналитический метод	0.10	Закрепление отсутствует
305	711210.06	1315124.05	Аналитический метод	0.10	Закрепление отсутствует
306	711190.15	1314963.02	Аналитический метод	0.10	Закрепление отсутствует
307	711177.85	1314914.96	Аналитический метод	0.10	Закрепление отсутствует
308	711118.85	1314217.22	Аналитический метод	0.10	Закрепление отсутствует
309	711069.86	1313663.24	Аналитический метод	0.10	Закрепление отсутствует
310	711025.26	1313186.60	Аналитический метод	0.10	Закрепление отсутствует
311	710985.36	1312723.49	Аналитический метод	0.10	Закрепление отсутствует
312	710963.88	1312459.69	Аналитический метод	0.10	Закрепление отсутствует
313	710951.26	1312319.20	Аналитический метод	0.10	Закрепление отсутствует
314	710931.48	1312096.13	Аналитический метод	0.10	Закрепление отсутствует
315	710912.10	1311889.92	Аналитический метод	0.10	Закрепление отсутствует
316	710908.66	1311847.48	Аналитический метод	0.10	Закрепление отсутствует
317	710953.93	1311814.84	Аналитический метод	0.10	Закрепление отсутствует

318	710947.22	1311729.26	Аналитический метод	0.10	Закрепление отсутствует
319	710895.88	1311683.75	Аналитический метод	0.10	Закрепление отсутствует
320	710876.66	1311490.99	Аналитический метод	0.10	Закрепление отсутствует
321	710807.89	1310621.70	Аналитический метод	0.10	Закрепление отсутствует
322	710798.86	1310534.70	Аналитический метод	0.10	Закрепление отсутствует
323	710784.15	1310392.23	Аналитический метод	0.10	Закрепление отсутствует
324	710736.87	1309764.96	Аналитический метод	0.10	Закрепление отсутствует
325	710715.99	1309644.16	Аналитический метод	0.10	Закрепление отсутствует
326	710646.85	1309273.41	Аналитический метод	0.10	Закрепление отсутствует
327	710575.26	1308896.26	Аналитический метод	0.10	Закрепление отсутствует
328	710553.79	1308792.33	Аналитический метод	0.10	Закрепление отсутствует
329	710656.58	1308702.10	Аналитический метод	0.10	Закрепление отсутствует
330	710618.49	1308582.68	Аналитический метод	0.10	Закрепление отсутствует
331	710548.31	1308560.46	Аналитический метод	0.10	Закрепление отсутствует
332	710507.11	1308570.44	Аналитический метод	0.10	Закрепление отсутствует
333	710456.58	1308334.86	Аналитический метод	0.10	Закрепление отсутствует
334	710419.47	1308158.53	Аналитический метод	0.10	Закрепление отсутствует
335	710372.60	1307944.77	Аналитический метод	0.10	Закрепление отсутствует
336	710424.88	1307886.38	Аналитический метод	0.10	Закрепление отсутствует
337	710358.69	1307752.05	Аналитический метод	0.10	Закрепление отсутствует
338	710324.62	1307732.58	Аналитический метод	0.10	Закрепление отсутствует
339	710289.10	1307577.57	Аналитический метод	0.10	Закрепление отсутствует
340	710263.10	1307473.19	Аналитический метод	0.10	Закрепление отсутствует
341	710204.12	1307207.52	Аналитический метод	0.10	Закрепление отсутствует
342	710172.66	1307072.92	Аналитический метод	0.10	Закрепление отсутствует
343	710198.21	1307047.77	Аналитический метод	0.10	Закрепление отсутствует
344	710179.69	1306962.78	Аналитический метод	0.10	Закрепление отсутствует
345	710144.67	1306953.63	Аналитический метод	0.10	Закрепление отсутствует
346	710132.92	1306903.44	Аналитический метод	0.10	Закрепление отсутствует
347	710102.39	1306765.87	Аналитический метод	0.10	Закрепление отсутствует
348	710047.18	1306496.42	Аналитический метод	0.10	Закрепление отсутствует
349	710040.22	1306462.63	Аналитический метод	0.10	Закрепление отсутствует
350	710036.93	1306436.92	Аналитический метод	0.10	Закрепление отсутствует
351	710020.06	1306364.84	Аналитический метод	0.10	Закрепление отсутствует
352	709963.16	1306088.76	Аналитический метод	0.10	Закрепление отсутствует
353	709927.36	1305931.27	Аналитический метод	0.10	Закрепление отсутствует
354	709903.82	1305824.30	Аналитический метод	0.10	Закрепление отсутствует
355	709880.45	1305732.34	Аналитический метод	0.10	Закрепление отсутствует
356	709831.46	1305489.99	Аналитический метод	0.10	Закрепление отсутствует
357	709734.44	1305025.45	Аналитический метод	0.10	Закрепление отсутствует
358	709709.92	1304923.16	Аналитический метод	0.10	Закрепление отсутствует
359	709649.93	1304655.31	Аналитический метод	0.10	Закрепление отсутствует
360	709586.05	1304339.48	Аналитический метод	0.10	Закрепление отсутствует
361	709537.44	1304094.46	Аналитический метод	0.10	Закрепление отсутствует
362	709515.50	1304013.17	Аналитический метод	0.10	Закрепление отсутствует
363	709473.19	1303930.37	Аналитический метод	0.10	Закрепление отсутствует
364	709164.30	1303301.34	Аналитический метод	0.10	Закрепление отсутствует
365	709162.98	1303298.64	Аналитический метод	0.10	Закрепление отсутствует
366	709052.09	1303072.82	Аналитический метод	0.10	Закрепление отсутствует
367	709038.25	1303044.63	Аналитический метод	0.10	Закрепление отсутствует
368	709029.27	1303034.53	Аналитический метод	0.10	Закрепление отсутствует
369	709000.42	1303011.36	Аналитический метод	0.10	Закрепление отсутствует
370	708811.29	1302859.47	Аналитический метод	0.10	Закрепление отсутствует
371	708792.19	1302841.46	Аналитический метод	0.10	Закрепление отсутствует
372	708758.10	1302813.61	Аналитический метод	0.10	Закрепление отсутствует
373	708636.23	1302716.46	Аналитический метод	0.10	Закрепление отсутствует
374	708563.31	1302657.77	Аналитический метод	0.10	Закрепление отсутствует
375	708493.43	1302598.61	Аналитический метод	0.10	Закрепление отсутствует
376	708410.09	1302529.21	Аналитический метод	0.10	Закрепление отсутствует
377	708285.86	1302422.76	Аналитический метод	0.10	Закрепление отсутствует
378	708181.03	1302335.39	Аналитический метод	0.10	Закрепление отсутствует
379	708147.81	1302304.56	Аналитический метод	0.10	Закрепление отсутствует
380	708106.66	1302268.53	Аналитический метод	0.10	Закрепление отсутствует
381	708004.03	1302176.87	Аналитический метод	0.10	Закрепление отсутствует
382	707880.01	1302072.04	Аналитический метод	0.10	Закрепление отсутствует
383	707831.92	1302029.81	Аналитический метод	0.10	Закрепление отсутствует
384	707727.72	1301942.15	Аналитический метод	0.10	Закрепление отсутствует

385	707619.56	1301822.60	Аналитический метод	0.10	Закрепление отсутствует
386	707600.46	1301785.86	Аналитический метод	0.10	Закрепление отсутствует
387	707569.02	1301683.56	Аналитический метод	0.10	Закрепление отсутствует
388	707575.94	1301681.44	Аналитический метод	0.10	Закрепление отсутствует
389	707569.16	1301663.22	Аналитический метод	0.10	Закрепление отсутствует
390	707562.47	1301666.10	Аналитический метод	0.10	Закрепление отсутствует
391	707556.61	1301651.14	Аналитический метод	0.10	Закрепление отсутствует
392	707552.96	1301653.42	Аналитический метод	0.10	Закрепление отсутствует
393	707553.98	1301660.58	Аналитический метод	0.10	Закрепление отсутствует
394	707554.40	1301663.55	Аналитический метод	0.10	Закрепление отсутствует
395	707548.46	1301664.40	Аналитический метод	0.10	Закрепление отсутствует
396	707546.47	1301650.41	Аналитический метод	0.10	Закрепление отсутствует
397	707553.95	1301645.73	Аналитический метод	0.10	Закрепление отсутствует
398	707554.38	1301645.45	Аналитический метод	0.10	Закрепление отсутствует
399	707490.72	1301482.83	Аналитический метод	0.10	Закрепление отсутствует
400	707380.51	1301259.25	Аналитический метод	0.10	Закрепление отсутствует
401	707366.29	1301249.42	Аналитический метод	0.10	Закрепление отсутствует
402	707273.18	1301051.23	Аналитический метод	0.10	Закрепление отсутствует
403	707250.56	1300998.15	Аналитический метод	0.10	Закрепление отсутствует
404	707148.58	1300790.35	Аналитический метод	0.10	Закрепление отсутствует
405	707102.43	1300683.28	Аналитический метод	0.10	Закрепление отсутствует
406	707066.13	1300608.16	Аналитический метод	0.10	Закрепление отсутствует
407	706934.19	1300313.49	Аналитический метод	0.10	Закрепление отсутствует
408	706725.42	1299862.44	Аналитический метод	0.10	Закрепление отсутствует
409	706632.06	1299651.56	Аналитический метод	0.10	Закрепление отсутствует
410	706617.76	1299598.33	Аналитический метод	0.10	Закрепление отсутствует
411	706620.15	1299567.41	Аналитический метод	0.10	Закрепление отсутствует
412	706638.09	1299497.38	Аналитический метод	0.10	Закрепление отсутствует
413	706689.57	1299352.30	Аналитический метод	0.10	Закрепление отсутствует
414	706830.08	1299065.32	Аналитический метод	0.10	Закрепление отсутствует
415	706943.46	1298902.37	Аналитический метод	0.10	Закрепление отсутствует
416	707011.67	1298824.60	Аналитический метод	0.10	Закрепление отсутствует
417	707159.20	1298636.80	Аналитический метод	0.10	Закрепление отсутствует
418	707214.75	1298524.86	Аналитический метод	0.10	Закрепление отсутствует
419	707356.05	1298292.98	Аналитический метод	0.10	Закрепление отсутствует
420	707475.33	1298237.50	Аналитический метод	0.10	Закрепление отсутствует
421	707544.52	1298190.39	Аналитический метод	0.10	Закрепление отсутствует
422	707658.84	1298134.43	Аналитический метод	0.10	Закрепление отсутствует
423	707704.57	1298162.70	Аналитический метод	0.10	Закрепление отсутствует
424	707829.96	1298166.01	Аналитический метод	0.10	Закрепление отсутствует
425	707853.31	1298039.41	Аналитический метод	0.10	Закрепление отсутствует
426	708056.59	1297945.71	Аналитический метод	0.10	Закрепление отсутствует
427	708066.62	1297940.59	Аналитический метод	0.10	Закрепление отсутствует
428	708170.84	1297897.19	Аналитический метод	0.10	Закрепление отсутствует
429	708233.34	1297915.43	Аналитический метод	0.10	Закрепление отсутствует
430	708263.64	1297866.44	Аналитический метод	0.10	Закрепление отсутствует
431	708258.91	1297834.83	Аналитический метод	0.10	Закрепление отсутствует
432	708386.51	1297721.68	Аналитический метод	0.10	Закрепление отсутствует
433	708484.30	1297641.21	Аналитический метод	0.10	Закрепление отсутствует
434	708526.28	1297624.16	Аналитический метод	0.10	Закрепление отсутствует
435	708546.74	1297550.20	Аналитический метод	0.10	Закрепление отсутствует
436	708603.76	1297461.27	Аналитический метод	0.10	Закрепление отсутствует
437	708648.90	1297406.88	Аналитический метод	0.10	Закрепление отсутствует
438	708765.84	1297370.29	Аналитический метод	0.10	Закрепление отсутствует
439	708842.29	1297335.84	Аналитический метод	0.10	Закрепление отсутствует
440	708845.66	1297333.55	Аналитический метод	0.10	Закрепление отсутствует
441	708859.44	1297327.59	Аналитический метод	0.10	Закрепление отсутствует
442	708965.36	1297078.65	Аналитический метод	0.10	Закрепление отсутствует
443	709102.83	1297001.59	Аналитический метод	0.10	Закрепление отсутствует
444	709297.48	1296924.09	Аналитический метод	0.10	Закрепление отсутствует
445	709419.59	1296889.64	Аналитический метод	0.10	Закрепление отсутствует
446	709610.97	1296819.09	Аналитический метод	0.10	Закрепление отсутствует
447	709595.01	1296763.42	Аналитический метод	0.10	Закрепление отсутствует
448	709825.05	1296701.21	Аналитический метод	0.10	Закрепление отсутствует
449	709829.20	1296716.53	Аналитический метод	0.10	Закрепление отсутствует
450	710003.84	1296666.68	Аналитический метод	0.10	Закрепление отсутствует
451	710000.31	1296653.82	Аналитический метод	0.10	Закрепление отсутствует



452	710182.50	1296604.56	Аналитический метод	0.10	Закрепление отсутствует
453	710197.93	1296656.92	Аналитический метод	0.10	Закрепление отсутствует
454	710229.50	1296640.92	Аналитический метод	0.10	Закрепление отсутствует
455	710377.32	1296599.83	Аналитический метод	0.10	Закрепление отсутствует
456	710643.42	1296517.12	Аналитический метод	0.10	Закрепление отсутствует
457	710836.21	1296487.48	Аналитический метод	0.10	Закрепление отсутствует
458	711038.47	1296413.03	Аналитический метод	0.10	Закрепление отсутствует
459	711140.88	1296383.87	Аналитический метод	0.10	Закрепление отсутствует
460	711242.72	1296384.91	Аналитический метод	0.10	Закрепление отсутствует
461	711325.68	1296350.04	Аналитический метод	0.10	Закрепление отсутствует
462	711590.86	1296293.06	Аналитический метод	0.10	Закрепление отсутствует
463	711694.08	1296262.80	Аналитический метод	0.10	Закрепление отсутствует
464	711693.86	1296261.91	Аналитический метод	0.10	Закрепление отсутствует
465	711682.37	1296215.26	Аналитический метод	0.10	Закрепление отсутствует
466	711680.70	1296208.47	Аналитический метод	0.10	Закрепление отсутствует
467	711670.90	1296168.67	Аналитический метод	0.10	Закрепление отсутствует
468	711632.53	1296078.57	Аналитический метод	0.10	Закрепление отсутствует
469	711602.56	1296013.77	Аналитический метод	0.10	Закрепление отсутствует
470	711505.29	1295790.96	Аналитический метод	0.10	Закрепление отсутствует
471	711468.20	1295713.39	Аналитический метод	0.10	Закрепление отсутствует
472	711374.47	1295698.17	Аналитический метод	0.10	Закрепление отсутствует
473	711376.03	1295588.83	Аналитический метод	0.10	Закрепление отсутствует
474	711405.31	1295564.73	Аналитический метод	0.10	Закрепление отсутствует
475	711347.67	1295433.34	Аналитический метод	0.10	Закрепление отсутствует
476	711291.94	1295299.76	Аналитический метод	0.10	Закрепление отсутствует
477	711221.84	1295128.95	Аналитический метод	0.10	Закрепление отсутствует
478	711161.54	1294984.59	Аналитический метод	0.10	Закрепление отсутствует
479	711130.18	1294908.86	Аналитический метод	0.10	Закрепление отсутствует
480	711106.43	1294897.30	Аналитический метод	0.10	Закрепление отсутствует
481	711109.00	1294855.08	Аналитический метод	0.10	Закрепление отсутствует
482	711098.33	1294832.11	Аналитический метод	0.10	Закрепление отсутствует
483	711068.59	1294820.77	Аналитический метод	0.10	Закрепление отсутствует
484	711078.58	1294789.64	Аналитический метод	0.10	Закрепление отсутствует
485	711064.69	1294760.65	Аналитический метод	0.10	Закрепление отсутствует
486	711015.93	1294649.37	Аналитический метод	0.10	Закрепление отсутствует
487	710975.02	1294551.34	Аналитический метод	0.10	Закрепление отсутствует
488	710919.94	1294429.33	Аналитический метод	0.10	Закрепление отсутствует
489	710765.61	1294087.11	Аналитический метод	0.10	Закрепление отсутствует
490	710722.17	1293988.03	Аналитический метод	0.10	Закрепление отсутствует
491	710675.44	1293842.59	Аналитический метод	0.10	Закрепление отсутствует
492	710662.40	1293821.73	Аналитический метод	0.10	Закрепление отсутствует
493	710603.47	1293656.70	Аналитический метод	0.10	Закрепление отсутствует
494	710599.08	1293635.71	Аналитический метод	0.10	Закрепление отсутствует
495	710513.27	1293395.28	Аналитический метод	0.10	Закрепление отсутствует
496	710470.35	1293274.56	Аналитический метод	0.10	Закрепление отсутствует
497	710446.70	1293203.88	Аналитический метод	0.10	Закрепление отсутствует
498	710392.89	1293127.00	Аналитический метод	0.10	Закрепление отсутствует
499	710369.33	1293033.90	Аналитический метод	0.10	Закрепление отсутствует
500	710353.98	1292983.67	Аналитический метод	0.10	Закрепление отсутствует
501	710321.42	1292891.06	Аналитический метод	0.10	Закрепление отсутствует
502	710313.46	1292877.45	Аналитический метод	0.10	Закрепление отсутствует
503	710289.78	1292859.16	Аналитический метод	0.10	Закрепление отсутствует
504	710219.69	1292801.00	Аналитический метод	0.10	Закрепление отсутствует
505	710174.28	1292760.33	Аналитический метод	0.10	Закрепление отсутствует
506	710051.23	1292654.48	Аналитический метод	0.10	Закрепление отсутствует
507	710002.08	1292614.84	Аналитический метод	0.10	Закрепление отсутствует
508	709994.99	1292567.92	Аналитический метод	0.10	Закрепление отсутствует
509	709983.89	1292558.26	Аналитический метод	0.10	Закрепление отсутствует
510	709869.23	1292440.62	Аналитический метод	0.10	Закрепление отсутствует
511	709783.97	1292355.15	Аналитический метод	0.10	Закрепление отсутствует
512	709709.60	1292271.36	Аналитический метод	0.10	Закрепление отсутствует
513	709609.96	1292160.92	Аналитический метод	0.10	Закрепление отсутствует
514	709498.38	1292041.57	Аналитический метод	0.10	Закрепление отсутствует
515	709343.47	1292071.20	Аналитический метод	0.10	Закрепление отсутствует
516	709278.42	1291966.03	Аналитический метод	0.10	Закрепление отсутствует
517	709274.71	1291796.07	Аналитический метод	0.10	Закрепление отсутствует
518	709227.34	1291744.90	Аналитический метод	0.10	Закрепление отсутствует

519	709218.98	1291752.67	Аналитический метод	0.10	Закрепление отсутствует
520	709225.07	1291759.21	Аналитический метод	0.10	Закрепление отсутствует
521	709217.03	1291766.71	Аналитический метод	0.10	Закрепление отсутствует
522	709215.41	1291764.97	Аналитический метод	0.10	Закрепление отсутствует
523	709198.93	1291781.12	Аналитический метод	0.10	Закрепление отсутствует
524	709199.49	1291781.72	Аналитический метод	0.10	Закрепление отсутствует
525	709195.00	1291785.82	Аналитический метод	0.10	Закрепление отсутствует
526	709192.52	1291783.05	Аналитический метод	0.10	Закрепление отсутствует
527	709189.85	1291780.18	Аналитический метод	0.10	Закрепление отсутствует
528	709205.00	1291757.48	Аналитический метод	0.10	Закрепление отсутствует
529	709223.26	1291740.50	Аналитический метод	0.10	Закрепление отсутствует
530	709192.11	1291706.86	Аналитический метод	0.10	Закрепление отсутствует
531	709185.99	1291700.26	Аналитический метод	0.10	Закрепление отсутствует
532	709162.67	1291675.06	Аналитический метод	0.10	Закрепление отсутствует
533	709160.63	1291672.86	Аналитический метод	0.10	Закрепление отсутствует
534	709115.41	1291624.02	Аналитический метод	0.10	Закрепление отсутствует
535	709147.07	1291531.72	Аналитический метод	0.10	Закрепление отсутствует
536	709182.98	1291415.68	Аналитический метод	0.10	Закрепление отсутствует
537	709197.76	1291369.28	Аналитический метод	0.10	Закрепление отсутствует
538	709224.40	1291279.05	Аналитический метод	0.10	Закрепление отсутствует
539	709246.83	1291187.36	Аналитический метод	0.10	Закрепление отсутствует
540	709268.76	1291063.59	Аналитический метод	0.10	Закрепление отсутствует
541	709270.22	1290967.99	Аналитический метод	0.10	Закрепление отсутствует
542	709279.10	1290848.58	Аналитический метод	0.10	Закрепление отсутствует
543	709276.17	1290709.45	Аналитический метод	0.10	Закрепление отсутствует
544	709273.32	1290672.35	Аналитический метод	0.10	Закрепление отсутствует
545	709256.13	1290561.81	Аналитический метод	0.10	Закрепление отсутствует
546	709242.19	1290516.02	Аналитический метод	0.10	Закрепление отсутствует
547	709211.05	1290434.88	Аналитический метод	0.10	Закрепление отсутствует
548	709183.73	1290370.79	Аналитический метод	0.10	Закрепление отсутствует
549	709150.80	1290300.57	Аналитический метод	0.10	Закрепление отсутствует
550	709131.46	1290261.32	Аналитический метод	0.10	Закрепление отсутствует
551	709128.13	1290239.76	Аналитический метод	0.10	Закрепление отсутствует
552	709018.22	1290003.95	Аналитический метод	0.10	Закрепление отсутствует
553	708987.08	1289885.47	Аналитический метод	0.10	Закрепление отсутствует
554	708986.87	1289826.21	Аналитический метод	0.10	Закрепление отсутствует
555	708974.07	1289667.54	Аналитический метод	0.10	Закрепление отсутствует
556	708961.00	1289598.59	Аналитический метод	0.10	Закрепление отсутствует
557	708964.23	1289544.97	Аналитический метод	0.10	Закрепление отсутствует
558	709038.89	1289475.24	Аналитический метод	0.10	Закрепление отсутствует
559	709088.77	1289391.36	Аналитический метод	0.10	Закрепление отсутствует
560	709131.67	1289167.16	Аналитический метод	0.10	Закрепление отсутствует
561	709107.81	1289079.93	Аналитический метод	0.10	Закрепление отсутствует
562	709105.18	1289070.29	Аналитический метод	0.10	Закрепление отсутствует
563	709090.17	1289015.45	Аналитический метод	0.10	Закрепление отсутствует
564	709074.84	1288980.49	Аналитический метод	0.10	Закрепление отсутствует
565	709025.81	1288981.46	Аналитический метод	0.10	Закрепление отсутствует
566	709023.24	1288964.22	Аналитический метод	0.10	Закрепление отсутствует
567	709002.13	1288963.35	Аналитический метод	0.10	Закрепление отсутствует
568	708747.00	1289017.10	Аналитический метод	0.10	Закрепление отсутствует
569	708707.38	1289013.25	Аналитический метод	0.10	Закрепление отсутствует
570	708667.09	1289002.13	Аналитический метод	0.10	Закрепление отсутствует
571	708597.80	1288962.15	Аналитический метод	0.10	Закрепление отсутствует
572	708548.39	1288921.24	Аналитический метод	0.10	Закрепление отсутствует
573	708509.34	1288894.12	Аналитический метод	0.10	Закрепление отсутствует
574	708405.21	1288805.46	Аналитический метод	0.10	Закрепление отсутствует
575	708257.05	1288664.98	Аналитический метод	0.10	Закрепление отсутствует
576	708208.99	1288619.22	Аналитический метод	0.10	Закрепление отсутствует
577	708140.04	1288535.01	Аналитический метод	0.10	Закрепление отсутствует
578	708127.88	1288506.36	Аналитический метод	0.10	Закрепление отсутствует
579	708124.59	1288488.52	Аналитический метод	0.10	Закрепление отсутствует
580	708115.20	1288455.38	Аналитический метод	0.10	Закрепление отсутствует
581	708101.15	1288385.61	Аналитический метод	0.10	Закрепление отсутствует
582	708092.38	1288356.45	Аналитический метод	0.10	Закрепление отсутствует
583	708087.44	1288317.54	Аналитический метод	0.10	Закрепление отсутствует
584	708072.50	1288243.36	Аналитический метод	0.10	Закрепление отсутствует
585	708041.70	1288087.30	Аналитический метод	0.10	Закрепление отсутствует

586	708032.06	1288026.86	Аналитический метод	0.10	Закрепление отсутствует
587	708017.83	1287952.78	Аналитический метод	0.10	Закрепление отсутствует
588	708013.77	1287892.36	Аналитический метод	0.10	Закрепление отсутствует
589	708016.23	1287849.13	Аналитический метод	0.10	Закрепление отсутствует
590	708018.85	1287745.86	Аналитический метод	0.10	Закрепление отсутствует
591	708033.87	1287538.07	Аналитический метод	0.10	Закрепление отсутствует
592	708063.77	1287241.12	Аналитический метод	0.10	Закрепление отсутствует
593	708067.53	1287082.18	Аналитический метод	0.10	Закрепление отсутствует
594	708066.94	1286994.61	Аналитический метод	0.10	Закрепление отсутствует
595	708070.64	1286859.87	Аналитический метод	0.10	Закрепление отсутствует
596	708064.99	1286770.96	Аналитический метод	0.10	Закрепление отсутствует
597	708055.15	1286721.58	Аналитический метод	0.10	Закрепление отсутствует
598	708042.89	1286702.66	Аналитический метод	0.10	Закрепление отсутствует
599	707982.35	1286642.43	Аналитический метод	0.10	Закрепление отсутствует
600	707941.67	1286588.66	Аналитический метод	0.10	Закрепление отсутствует
601	707901.38	1286545.84	Аналитический метод	0.10	Закрепление отсутствует
602	707874.25	1286516.36	Аналитический метод	0.10	Закрепление отсутствует
603	707865.77	1286504.94	Аналитический метод	0.10	Закрепление отсутствует
604	707847.70	1286488.31	Аналитический метод	0.10	Закрепление отсутствует
605	707845.05	1286485.87	Аналитический метод	0.10	Закрепление отсутствует
606	707847.74	1286481.36	Аналитический метод	0.10	Закрепление отсутствует
607	707848.65	1286479.83	Аналитический метод	0.10	Закрепление отсутствует
608	707813.95	1286444.49	Аналитический метод	0.10	Закрепление отсутствует
609	707806.09	1286442.38	Аналитический метод	0.10	Закрепление отсутствует
610	707804.92	1286441.92	Аналитический метод	0.10	Закрепление отсутствует
611	707807.43	1286431.76	Аналитический метод	0.10	Закрепление отсутствует
612	707809.00	1286430.72	Аналитический метод	0.10	Закрепление отсутствует
613	707809.73	1286430.94	Аналитический метод	0.10	Закрепление отсутствует
614	707818.50	1286433.57	Аналитический метод	0.10	Закрепление отсутствует
615	707819.30	1286435.19	Аналитический метод	0.10	Закрепление отсутствует
616	707817.66	1286439.69	Аналитический метод	0.10	Закрепление отсутствует
617	707856.17	1286478.93	Аналитический метод	0.10	Закрепление отсутствует
618	707852.70	1286484.75	Аналитический метод	0.10	Закрепление отсутствует
619	707870.25	1286500.90	Аналитический метод	0.10	Закрепление отсутствует
620	707878.87	1286512.52	Аналитический метод	0.10	Закрепление отсутствует
621	707905.78	1286541.76	Аналитический метод	0.10	Закрепление отсутствует
622	707919.47	1286556.32	Аналитический метод	0.10	Закрепление отсутствует
623	707946.26	1286584.79	Аналитический метод	0.10	Закрепление отсутствует
624	707986.88	1286638.47	Аналитический метод	0.10	Закрепление отсутствует
625	708047.58	1286698.86	Аналитический метод	0.10	Закрепление отсутствует
626	708060.81	1286719.28	Аналитический метод	0.10	Закрепление отсутствует
627	708070.95	1286770.18	Аналитический метод	0.10	Закрепление отсутствует
628	708076.64	1286859.77	Аналитический метод	0.10	Закрепление отсутствует
629	708072.94	1286994.68	Аналитический метод	0.10	Закрепление отсутствует
630	708073.53	1287082.23	Аналитический метод	0.10	Закрепление отсутствует
631	708069.77	1287241.50	Аналитический метод	0.10	Закрепление отсутствует
632	708039.85	1287538.59	Аналитический метод	0.10	Закрепление отсутствует
633	708024.85	1287746.15	Аналитический метод	0.10	Закрепление отсутствует
634	708022.23	1287849.38	Аналитический метод	0.10	Закрепление отсутствует
635	708019.79	1287892.32	Аналитический метод	0.10	Закрепление отсутствует
636	708023.79	1287952.01	Аналитический метод	0.10	Закрепление отсутствует
637	708037.98	1288025.82	Аналитический метод	0.10	Закрепление отсутствует
638	708047.60	1288086.24	Аналитический метод	0.10	Закрепление отсутствует
639	708078.38	1288242.18	Аналитический метод	0.10	Закрепление отсутствует
640	708093.36	1288316.57	Аналитический метод	0.10	Закрепление отсутствует
641	708098.27	1288355.20	Аналитический метод	0.10	Закрепление отсутствует
642	708106.98	1288384.15	Аналитический метод	0.10	Закрепление отсутствует
643	708121.04	1288453.96	Аналитический метод	0.10	Закрепление отсутствует
644	708130.44	1288487.16	Аналитический метод	0.10	Закрепление отсутствует
645	708133.66	1288504.62	Аналитический метод	0.10	Закрепление отсутствует
646	708145.22	1288531.88	Аналитический метод	0.10	Закрепление отсутствует
647	708213.39	1288615.13	Аналитический метод	0.10	Закрепление отсутствует
648	708261.19	1288660.63	Аналитический метод	0.10	Закрепление отсутствует
649	708409.22	1288801.00	Аналитический метод	0.10	Закрепление отсутствует
650	708513.00	1288889.36	Аналитический метод	0.10	Закрепление отсутствует
651	708552.02	1288916.46	Аналитический метод	0.10	Закрепление отсутствует
652	708601.24	1288957.21	Аналитический метод	0.10	Закрепление отсутствует

653	708669.42	1288996.55	Аналитический метод	0.10	Закрепление отсутствует
654	708708.48	1289007.33	Аналитический метод	0.10	Закрепление отсутствует
655	708746.66	1289011.04	Аналитический метод	0.10	Закрепление отсутствует
656	709001.63	1288957.32	Аналитический метод	0.10	Закрепление отсутствует
657	709028.45	1288958.43	Аналитический метод	0.10	Закрепление отсутствует
658	709030.97	1288975.35	Аналитический метод	0.10	Закрепление отсутствует
659	709078.73	1288974.41	Аналитический метод	0.10	Закрепление отсутствует
660	709095.85	1289013.45	Аналитический метод	0.10	Закрепление отсутствует
661	709137.83	1289166.92	Аналитический метод	0.10	Закрепление отсутствует
662	709094.46	1289393.52	Аналитический метод	0.10	Закрепление отсутствует
663	709043.61	1289479.04	Аналитический метод	0.10	Закрепление отсутствует
664	708970.07	1289547.72	Аналитический метод	0.10	Закрепление отсутствует
665	708967.04	1289598.21	Аналитический метод	0.10	Закрепление отсутствует
666	708980.03	1289666.74	Аналитический метод	0.10	Закрепление отсутствует
667	708982.87	1289825.96	Аналитический метод	0.10	Закрепление отсутствует
668	708993.08	1289884.69	Аналитический метод	0.10	Закрепление отсутствует
669	709023.88	1290001.91	Аналитический метод	0.10	Закрепление отсутствует
670	709133.93	1290238.00	Аналитический метод	0.10	Закрепление отсутствует
671	709137.25	1290259.49	Аналитический метод	0.10	Закрепление отсутствует
672	709156.20	1290297.97	Аналитический метод	0.10	Закрепление отсутствует
673	709189.21	1290368.34	Аналитический метод	0.10	Закрепление отсутствует
674	709216.61	1290432.63	Аналитический метод	0.10	Закрепление отсутствует
675	709247.87	1290514.07	Аналитический метод	0.10	Закрепление отсутствует
676	709261.99	1290560.47	Аналитический метод	0.10	Закрепление отсутствует
677	709279.28	1290671.65	Аналитический метод	0.10	Закрепление отсутствует
678	709282.17	1290709.16	Аналитический метод	0.10	Закрепление отсутствует
679	709285.10	1290848.74	Аналитический метод	0.10	Закрепление отсутствует
680	709276.22	1290968.25	Аналитический метод	0.10	Закрепление отсутствует
681	709274.76	1291064.17	Аналитический метод	0.10	Закрепление отсутствует
682	709252.71	1291188.60	Аналитический метод	0.10	Закрепление отсутствует
683	709230.20	1291280.61	Аналитический метод	0.10	Закрепление отсутствует
684	709203.50	1291371.04	Аналитический метод	0.10	Закрепление отсутствует
685	709188.70	1291417.48	Аналитический метод	0.10	Закрепление отсутствует
686	709152.78	1291533.58	Аналитический метод	0.10	Закрепление отсутствует
687	709122.25	1291622.58	Аналитический метод	0.10	Закрепление отсутствует
688	709165.03	1291668.78	Аналитический метод	0.10	Закрепление отсутствует
689	709206.83	1291713.92	Аналитический метод	0.10	Закрепление отсутствует
690	709229.45	1291738.36	Аналитический метод	0.10	Закрепление отсутствует
691	709231.73	1291740.81	Аналитический метод	0.10	Закрепление отсутствует
692	709231.73	1291740.82	Аналитический метод	0.10	Закрепление отсутствует
693	709280.66	1291793.66	Аналитический метод	0.10	Закрепление отсутствует
694	709284.39	1291964.27	Аналитический метод	0.10	Закрепление отсутствует
695	709346.40	1292064.53	Аналитический метод	0.10	Закрепление отсутствует
696	709500.50	1292035.06	Аналитический метод	0.10	Закрепление отсутствует
697	709614.38	1292156.87	Аналитический метод	0.10	Закрепление отсутствует
698	709714.07	1292267.36	Аналитический метод	0.10	Закрепление отсутствует
699	709788.34	1292351.03	Аналитический метод	0.10	Закрепление отсутствует
700	709873.50	1292436.40	Аналитический метод	0.10	Закрепление отсутствует
701	709988.01	1292553.89	Аналитический метод	0.10	Закрепление отсутствует
702	710000.59	1292564.85	Аналитический метод	0.10	Закрепление отсутствует
703	710007.66	1292611.64	Аналитический метод	0.10	Закрепление отсутствует
704	710055.07	1292649.87	Аналитический метод	0.10	Закрепление отсутствует
705	710178.24	1292755.82	Аналитический метод	0.10	Закрепление отсутствует
706	710223.61	1292796.46	Аналитический метод	0.10	Закрепление отсутствует
707	710293.53	1292854.47	Аналитический метод	0.10	Закрепление отсутствует
708	710318.05	1292873.41	Аналитический метод	0.10	Закрепление отсутствует
709	710326.89	1292888.53	Аналитический метод	0.10	Закрепление отсутствует
710	710359.68	1292981.80	Аналитический метод	0.10	Закрепление отсутствует
711	710375.12	1293032.29	Аналитический метод	0.10	Закрепление отсутствует
712	710398.44	1293124.46	Аналитический метод	0.10	Закрепление отсутствует
713	710452.12	1293201.15	Аналитический метод	0.10	Закрепление отсутствует
714	710476.03	1293272.60	Аналитический метод	0.10	Закрепление отсутствует
715	710518.92	1293393.27	Аналитический метод	0.10	Закрепление отсутствует
716	710604.87	1293634.08	Аналитический метод	0.10	Закрепление отсутствует
717	710609.25	1293655.08	Аналитический метод	0.10	Закрепление отсутствует
718	710667.84	1293819.11	Аналитический метод	0.10	Закрепление отсутствует
719	710680.92	1293840.05	Аналитический метод	0.10	Закрепление отсутствует

720	710727.79	1293985.91	Аналитический метод	0.10	Закрепление отсутствует
721	710771.09	1294084.67	Аналитический метод	0.10	Закрепление отсутствует
722	710925.41	1294426.86	Аналитический метод	0.10	Закрепление отсутствует
723	710980.52	1294548.95	Аналитический метод	0.10	Закрепление отсутствует
724	711021.45	1294647.01	Аналитический метод	0.10	Закрепление отсутствует
725	711070.15	1294758.15	Аналитический метод	0.10	Закрепление отсутствует
726	711085.02	1294789.20	Аналитический метод	0.10	Закрепление отсутствует
727	711076.04	1294817.19	Аналитический метод	0.10	Закрепление отсутствует
728	711102.74	1294827.38	Аналитический метод	0.10	Закрепление отсутствует
729	711115.08	1294853.93	Аналитический метод	0.10	Закрепление отсутствует
730	711112.67	1294893.66	Аналитический метод	0.10	Закрепление отсутствует
731	711134.86	1294904.46	Аналитический метод	0.10	Закрепление отсутствует
732	711167.08	1294982.29	Аналитический метод	0.10	Закрепление отсутствует
733	711227.38	1295126.66	Аналитический метод	0.10	Закрепление отсутствует
734	711297.49	1295297.46	Аналитический метод	0.10	Закрепление отсутствует
735	711353.19	1295430.98	Аналитический метод	0.10	Закрепление отсутствует
736	711412.63	1295566.48	Аналитический метод	0.10	Закрепление отсутствует
737	711381.99	1295591.70	Аналитический метод	0.10	Закрепление отсутствует
738	711380.55	1295693.07	Аналитический метод	0.10	Закрепление отсутствует
739	711472.26	1295707.97	Аналитический метод	0.10	Закрепление отсутствует
740	711510.74	1295788.47	Аналитический метод	0.10	Закрепление отсутствует
741	711608.04	1296011.31	Аналитический метод	0.10	Закрепление отсутствует
742	711638.01	1296076.14	Аналитический метод	0.10	Закрепление отсутствует
743	711676.61	1296166.77	Аналитический метод	0.10	Закрепление отсутствует
744	711698.77	1296256.76	Аналитический метод	0.10	Закрепление отсутствует
745	711702.19	1296257.44	Аналитический метод	0.10	Закрепление отсутствует
746	711701.25	1296262.25	Аналитический метод	0.10	Закрепление отсутствует
747	711727.13	1296283.67	Аналитический метод	0.10	Закрепление отсутствует
748	711727.90	1296284.59	Аналитический метод	0.10	Закрепление отсутствует
749	711792.94	1296341.32	Аналитический метод	0.10	Закрепление отсутствует
750	711881.72	1296286.16	Аналитический метод	0.10	Закрепление отсутствует
751	712110.22	1296308.01	Аналитический метод	0.10	Закрепление отсутствует
752	712446.96	1296383.21	Аналитический метод	0.10	Закрепление отсутствует
753	712957.61	1296579.12	Аналитический метод	0.10	Закрепление отсутствует
754	713051.43	1296554.13	Аналитический метод	0.10	Закрепление отсутствует
755	713120.44	1296628.02	Аналитический метод	0.10	Закрепление отсутствует
756	713552.81	1296565.52	Аналитический метод	0.10	Закрепление отсутствует
757	713664.78	1296540.40	Аналитический метод	0.10	Закрепление отсутствует
758	713688.62	1296504.63	Аналитический метод	0.10	Закрепление отсутствует
759	713947.28	1296596.50	Аналитический метод	0.10	Закрепление отсутствует
760	714105.11	1296695.31	Аналитический метод	0.10	Закрепление отсутствует
761	714197.40	1296777.85	Аналитический метод	0.10	Закрепление отсутствует
762	714443.72	1296829.92	Аналитический метод	0.10	Закрепление отсутствует
763	714648.15	1296876.22	Аналитический метод	0.10	Закрепление отсутствует
764	714816.63	1296885.07	Аналитический метод	0.10	Закрепление отсутствует
765	715020.03	1296904.44	Аналитический метод	0.10	Закрепление отсутствует
766	715074.09	1296907.23	Аналитический метод	0.10	Закрепление отсутствует
767	715168.49	1296895.80	Аналитический метод	0.10	Закрепление отсутствует
768	715252.74	1296880.51	Аналитический метод	0.10	Закрепление отсутствует
769	715452.85	1296863.71	Аналитический метод	0.10	Закрепление отсутствует
770	715581.39	1296832.05	Аналитический метод	0.10	Закрепление отсутствует
771	715619.72	1296836.28	Аналитический метод	0.10	Закрепление отсутствует
772	715695.37	1296751.32	Аналитический метод	0.10	Закрепление отсутствует
773	716090.54	1296280.25	Аналитический метод	0.10	Закрепление отсутствует
774	716283.01	1296045.57	Аналитический метод	0.10	Закрепление отсутствует
775	716558.02	1295685.28	Аналитический метод	0.10	Закрепление отсутствует
776	716639.08	1295609.65	Аналитический метод	0.10	Закрепление отсутствует
777	716746.63	1295459.69	Аналитический метод	0.10	Закрепление отсутствует
778	716767.84	1295426.06	Аналитический метод	0.10	Закрепление отсутствует
779	716864.98	1295292.89	Аналитический метод	0.10	Закрепление отсутствует
780	717064.31	1295070.46	Аналитический метод	0.10	Закрепление отсутствует
781	717100.58	1295005.70	Аналитический метод	0.10	Закрепление отсутствует
782	717245.24	1294842.38	Аналитический метод	0.10	Закрепление отсутствует
783	717488.16	1294490.31	Аналитический метод	0.10	Закрепление отсутствует
784	717556.06	1294435.90	Аналитический метод	0.10	Закрепление отсутствует
785	717648.12	1294307.62	Аналитический метод	0.10	Закрепление отсутствует
786	717782.59	1294149.06	Аналитический метод	0.10	Закрепление отсутствует

787	717876.07	1294018.56	Аналитический метод	0.10	Закрепление отсутствует
788	718104.86	1293713.85	Аналитический метод	0.10	Закрепление отсутствует
789	718249.76	1293519.64	Аналитический метод	0.10	Закрепление отсутствует
790	718350.85	1293469.56	Аналитический метод	0.10	Закрепление отсутствует
791	718349.08	1293384.03	Аналитический метод	0.10	Закрепление отсутствует
792	718536.04	1293146.89	Аналитический метод	0.10	Закрепление отсутствует
793	718672.05	1292974.87	Аналитический метод	0.10	Закрепление отсутствует
794	718930.69	1292643.96	Аналитический метод	0.10	Закрепление отсутствует
795	719049.01	1292488.83	Аналитический метод	0.10	Закрепление отсутствует
796	719152.34	1292357.79	Аналитический метод	0.10	Закрепление отсутствует
797	719250.66	1292215.12	Аналитический метод	0.10	Закрепление отсутствует
798	719416.26	1291989.32	Аналитический метод	0.10	Закрепление отсутствует
799	719446.84	1291973.76	Аналитический метод	0.10	Закрепление отсутствует
800	719540.16	1291848.83	Аналитический метод	0.10	Закрепление отсутствует
801	719547.95	1291823.88	Аналитический метод	0.10	Закрепление отсутствует
802	719707.83	1291629.55	Аналитический метод	0.10	Закрепление отсутствует
803	720143.32	1291068.94	Аналитический метод	0.10	Закрепление отсутствует
804	720269.95	1290902.71	Аналитический метод	0.10	Закрепление отсутствует
805	720368.89	1290798.85	Аналитический метод	0.10	Закрепление отсутствует
806	720497.38	1290659.48	Аналитический метод	0.10	Закрепление отсутствует
807	720649.58	1290521.99	Аналитический метод	0.10	Закрепление отсутствует
808	720877.39	1290339.27	Аналитический метод	0.10	Закрепление отсутствует
809	721021.60	1290231.74	Аналитический метод	0.10	Закрепление отсутствует
810	721176.59	1290114.08	Аналитический метод	0.10	Закрепление отсутствует
811	721575.43	1289800.67	Аналитический метод	0.10	Закрепление отсутствует
812	721686.94	1289713.05	Аналитический метод	0.10	Закрепление отсутствует
813	721910.02	1289543.78	Аналитический метод	0.10	Закрепление отсутствует
814	721927.34	1289530.63	Аналитический метод	0.10	Закрепление отсутствует
815	722593.02	1289043.34	Аналитический метод	0.10	Закрепление отсутствует
816	723020.16	1288691.83	Аналитический метод	0.10	Закрепление отсутствует
817	723381.03	1288401.08	Аналитический метод	0.10	Закрепление отсутствует
818	723454.14	1288346.96	Аналитический метод	0.10	Закрепление отсутствует
819	723777.98	1288093.84	Аналитический метод	0.10	Закрепление отсутствует
820	724034.19	1287899.83	Аналитический метод	0.10	Закрепление отсутствует
821	724472.52	1287540.41	Аналитический метод	0.10	Закрепление отсутствует
822	724531.69	1287481.38	Аналитический метод	0.10	Закрепление отсутствует
823	724701.48	1287333.81	Аналитический метод	0.10	Закрепление отсутствует
824	724763.23	1287253.89	Аналитический метод	0.10	Закрепление отсутствует
825	724780.79	1287245.77	Аналитический метод	0.10	Закрепление отсутствует
826	724844.32	1287102.41	Аналитический метод	0.10	Закрепление отсутствует
827	724853.77	1287075.72	Аналитический метод	0.10	Закрепление отсутствует
828	724902.03	1286972.65	Аналитический метод	0.10	Закрепление отсутствует
829	725082.93	1286578.34	Аналитический метод	0.10	Закрепление отсутствует
830	725214.64	1286264.49	Аналитический метод	0.10	Закрепление отсутствует
831	725236.96	1286220.50	Аналитический метод	0.10	Закрепление отсутствует
832	725368.36	1285944.45	Аналитический метод	0.10	Закрепление отсутствует
833	725554.33	1285488.04	Аналитический метод	0.10	Закрепление отсутствует
834	725609.98	1285354.49	Аналитический метод	0.10	Закрепление отсутствует
835	725698.48	1285087.81	Аналитический метод	0.10	Закрепление отсутствует
836	725855.78	1284646.44	Аналитический метод	0.10	Закрепление отсутствует
837	725890.13	1284552.58	Аналитический метод	0.10	Закрепление отсутствует
838	725991.43	1284301.90	Аналитический метод	0.10	Закрепление отсутствует
839	726100.07	1284020.10	Аналитический метод	0.10	Закрепление отсутствует
840	726195.12	1283795.96	Аналитический метод	0.10	Закрепление отсутствует
841	726299.92	1283530.61	Аналитический метод	0.10	Закрепление отсутствует
842	726312.56	1283509.62	Аналитический метод	0.10	Закрепление отсутствует
843	726337.85	1283438.37	Аналитический метод	0.10	Закрепление отсутствует
844	726433.62	1283218.51	Аналитический метод	0.10	Закрепление отсутствует
845	726533.78	1282949.08	Аналитический метод	0.10	Закрепление отсутствует
846	726628.62	1282701.07	Аналитический метод	0.10	Закрепление отсутствует
847	726685.99	1282517.73	Аналитический метод	0.10	Закрепление отсутствует
848	726855.56	1282014.37	Аналитический метод	0.10	Закрепление отсутствует
849	726815.50	1282000.79	Аналитический метод	0.10	Закрепление отсутствует
850	726683.92	1281944.33	Аналитический метод	0.10	Закрепление отсутствует
851	726639.99	1281925.29	Аналитический метод	0.10	Закрепление отсутствует
852	726591.95	1281903.11	Аналитический метод	0.10	Закрепление отсутствует
853	726531.40	1281876.83	Аналитический метод	0.10	Закрепление отсутствует

854	726384.73	1281807.91	Аналитический метод	0.10	Закрепление отсутствует
855	726251.48	1281742.74	Аналитический метод	0.10	Закрепление отсутствует
856	726159.39	1281693.98	Аналитический метод	0.10	Закрепление отсутствует
857	725997.27	1281589.38	Аналитический метод	0.10	Закрепление отсутствует
858	725742.15	1281414.63	Аналитический метод	0.10	Закрепление отсутствует
859	725588.63	1281332.59	Аналитический метод	0.10	Закрепление отсутствует
860	725511.37	1281224.77	Аналитический метод	0.10	Закрепление отсутствует
861	725489.39	1281148.09	Аналитический метод	0.10	Закрепление отсутствует
862	725479.88	1281030.91	Аналитический метод	0.10	Закрепление отсутствует
863	725489.80	1280914.97	Аналитический метод	0.10	Закрепление отсутствует
864	725492.50	1280883.39	Аналитический метод	0.10	Закрепление отсутствует
865	725509.38	1280834.25	Аналитический метод	0.10	Закрепление отсутствует
866	725496.79	1280819.51	Аналитический метод	0.10	Закрепление отсутствует
867	725495.05	1280808.54	Аналитический метод	0.10	Закрепление отсутствует
868	725483.65	1280799.33	Аналитический метод	0.10	Закрепление отсутствует
869	725492.73	1280767.36	Аналитический метод	0.10	Закрепление отсутствует
870	725525.14	1280777.67	Аналитический метод	0.10	Закрепление отсутствует
871	725514.14	1280816.55	Аналитический метод	0.10	Закрепление отсутствует
872	725520.81	1280819.44	Аналитический метод	0.10	Закрепление отсутствует
873	725516.16	1280832.96	Аналитический метод	0.10	Закрепление отсутствует
874	725523.34	1280841.37	Аналитический метод	0.10	Закрепление отсутствует
875	725532.51	1280844.97	Аналитический метод	0.10	Закрепление отсутствует
876	725532.05	1280847.27	Аналитический метод	0.10	Закрепление отсутствует
877	725529.04	1280855.58	Аналитический метод	0.10	Закрепление отсутствует
878	725519.03	1280852.65	Аналитический метод	0.10	Закрепление отсутствует
879	725518.35	1280851.39	Аналитический метод	0.10	Закрепление отсутствует
880	725519.87	1280846.54	Аналитический метод	0.10	Закрепление отсутствует
881	725513.90	1280839.55	Аналитический метод	0.10	Закрепление отсутствует
882	725498.42	1280884.63	Аналитический метод	0.10	Закрепление отсутствует
883	725496.03	1280912.50	Аналитический метод	0.10	Закрепление отсутствует
884	725495.82	1280915.04	Аналитический метод	0.10	Закрепление отсутствует
885	725495.78	1280915.48	Аналитический метод	0.10	Закрепление отсутствует
886	725485.90	1281030.93	Аналитический метод	0.10	Закрепление отсутствует
887	725495.33	1281147.01	Аналитический метод	0.10	Закрепление отсутствует
888	725516.85	1281222.11	Аналитический метод	0.10	Закрепление отсутствует
889	725592.78	1281328.08	Аналитический метод	0.10	Закрепление отсутствует
890	725745.27	1281409.50	Аналитический метод	0.10	Закрепление отсутствует
891	726000.60	1281584.38	Аналитический метод	0.10	Закрепление отсутствует
892	726162.43	1281688.79	Аналитический метод	0.10	Закрепление отсутствует
893	726254.21	1281737.39	Аналитический метод	0.10	Закрепление отсутствует
894	726387.32	1281802.50	Аналитический метод	0.10	Закрепление отсутствует
895	726533.87	1281871.36	Аналитический метод	0.10	Закрепление отсутствует
896	726594.41	1281897.63	Аналитический метод	0.10	Закрепление отсутствует
897	726686.29	1281938.82	Аналитический метод	0.10	Закрепление отсутствует
898	726817.65	1281995.19	Аналитический метод	0.10	Закрепление отсутствует
899	726857.48	1282008.69	Аналитический метод	0.10	Закрепление отсутствует
900	726877.69	1281948.69	Аналитический метод	0.10	Закрепление отсутствует
901	726929.77	1281787.37	Аналитический метод	0.10	Закрепление отсутствует
902	727137.97	1281353.99	Аналитический метод	0.10	Закрепление отсутствует
903	727271.21	1281121.42	Аналитический метод	0.10	Закрепление отсутствует
904	727430.82	1280856.93	Аналитический метод	0.10	Закрепление отсутствует
905	727474.51	1280780.75	Аналитический метод	0.10	Закрепление отсутствует
906	727534.67	1280675.82	Аналитический метод	0.10	Закрепление отсутствует
907	727652.70	1280485.95	Аналитический метод	0.10	Закрепление отсутствует
908	727754.57	1280504.65	Аналитический метод	0.10	Закрепление отсутствует
909	727800.58	1280429.56	Аналитический метод	0.10	Закрепление отсутствует
910	727749.14	1280336.14	Аналитический метод	0.10	Закрепление отсутствует
911	728004.81	1279892.32	Аналитический метод	0.10	Закрепление отсутствует
912	728142.42	1279675.31	Аналитический метод	0.10	Закрепление отсутствует
913	728250.25	1279639.19	Аналитический метод	0.10	Закрепление отсутствует
914	728219.50	1279551.59	Аналитический метод	0.10	Закрепление отсутствует
915	728326.85	1279390.03	Аналитический метод	0.10	Закрепление отсутствует
916	728456.07	1279214.25	Аналитический метод	0.10	Закрепление отсутствует
917	728587.07	1279011.68	Аналитический метод	0.10	Закрепление отсутствует
918	728759.08	1278786.93	Аналитический метод	0.10	Закрепление отсутствует
919	728926.46	1278559.02	Аналитический метод	0.10	Закрепление отсутствует
920	728982.04	1278487.23	Аналитический метод	0.10	Закрепление отсутствует

921	729277.14	1278137.32	Аналитический метод	0.10	Закрепление отсутствует
922	729420.05	1277966.30	Аналитический метод	0.10	Закрепление отсутствует
923	729538.28	1277833.21	Аналитический метод	0.10	Закрепление отсутствует
924	729663.57	1277669.15	Аналитический метод	0.10	Закрепление отсутствует
925	729994.95	1277260.63	Аналитический метод	0.10	Закрепление отсутствует
926	730117.36	1277102.39	Аналитический метод	0.10	Закрепление отсутствует
927	730307.59	1276902.18	Аналитический метод	0.10	Закрепление отсутствует
928	730567.71	1276621.01	Аналитический метод	0.10	Закрепление отсутствует
929	730662.82	1276500.47	Аналитический метод	0.10	Закрепление отсутствует
930	730891.08	1276251.37	Аналитический метод	0.10	Закрепление отсутствует
931	730918.53	1276224.37	Аналитический метод	0.10	Закрепление отсутствует
932	730966.05	1276184.45	Аналитический метод	0.10	Закрепление отсутствует
933	730986.70	1276131.16	Аналитический метод	0.10	Закрепление отсутствует
934	731001.81	1276039.02	Аналитический метод	0.10	Закрепление отсутствует
935	731007.68	1275835.23	Аналитический метод	0.10	Закрепление отсутствует
936	731110.45	1275704.18	Аналитический метод	0.10	Закрепление отсутствует
937	731128.67	1275688.17	Аналитический метод	0.10	Закрепление отсутствует
938	731272.64	1275568.73	Аналитический метод	0.10	Закрепление отсутствует
939	731289.47	1275564.75	Аналитический метод	0.10	Закрепление отсутствует
940	731302.62	1275543.86	Аналитический метод	0.10	Закрепление отсутствует
941	731372.33	1275486.02	Аналитический метод	0.10	Закрепление отсутствует
942	731434.90	1275436.43	Аналитический метод	0.10	Закрепление отсутствует
943	731786.52	1275157.77	Аналитический метод	0.10	Закрепление отсутствует
944	731826.23	1275125.20	Аналитический метод	0.10	Закрепление отсутствует
945	731903.31	1275066.60	Аналитический метод	0.10	Закрепление отсутствует
946	731980.45	1274998.21	Аналитический метод	0.10	Закрепление отсутствует
947	732187.12	1274805.11	Аналитический метод	0.10	Закрепление отсутствует
948	732382.57	1274634.49	Аналитический метод	0.10	Закрепление отсутствует
949	732529.64	1274486.09	Аналитический метод	0.10	Закрепление отсутствует
950	732652.15	1274421.89	Аналитический метод	0.10	Закрепление отсутствует
951	732773.26	1274341.03	Аналитический метод	0.10	Закрепление отсутствует
952	732970.10	1274237.37	Аналитический метод	0.10	Закрепление отсутствует
953	733238.00	1274126.25	Аналитический метод	0.10	Закрепление отсутствует
954	733393.93	1274064.12	Аналитический метод	0.10	Закрепление отсутствует
955	733473.38	1274032.32	Аналитический метод	0.10	Закрепление отсутствует
956	733566.77	1273994.93	Аналитический метод	0.10	Закрепление отсутствует
957	733581.47	1273995.14	Аналитический метод	0.10	Закрепление отсутствует
958	733764.38	1273911.96	Аналитический метод	0.10	Закрепление отсутствует
959	733838.70	1273870.80	Аналитический метод	0.10	Закрепление отсутствует
960	733888.30	1273848.15	Аналитический метод	0.10	Закрепление отсутствует
961	734072.31	1273762.78	Аналитический метод	0.10	Закрепление отсутствует
962	734281.51	1273669.80	Аналитический метод	0.10	Закрепление отсутствует
963	734558.29	1273556.39	Аналитический метод	0.10	Закрепление отсутствует
964	734751.90	1273463.90	Аналитический метод	0.10	Закрепление отсутствует
965	734972.81	1273369.91	Аналитический метод	0.10	Закрепление отсутствует
966	735100.07	1273311.74	Аналитический метод	0.10	Закрепление отсутствует
967	735272.72	1273266.74	Аналитический метод	0.10	Закрепление отсутствует
968	735552.91	1273230.17	Аналитический метод	0.10	Закрепление отсутствует
969	735694.57	1273207.17	Аналитический метод	0.10	Закрепление отсутствует
970	735786.88	1273191.78	Аналитический метод	0.10	Закрепление отсутствует
971	735809.56	1273189.08	Аналитический метод	0.10	Закрепление отсутствует
972	736092.04	1273155.41	Аналитический метод	0.10	Закрепление отсутствует
973	736094.77	1273154.74	Аналитический метод	0.10	Закрепление отсутствует
974	736094.78	1273154.76	Аналитический метод	0.10	Закрепление отсутствует
975	736177.98	1273134.84	Аналитический метод	0.10	Закрепление отсутствует
976	736329.04	1273119.31	Аналитический метод	0.10	Закрепление отсутствует
977	736384.99	1273092.94	Аналитический метод	0.10	Закрепление отсутствует
978	736496.14	1272897.30	Аналитический метод	0.10	Закрепление отсутствует
979	736639.75	1272662.78	Аналитический метод	0.10	Закрепление отсутствует
980	736776.29	1272481.91	Аналитический метод	0.10	Закрепление отсутствует
981	736789.69	1272480.72	Аналитический метод	0.10	Закрепление отсутствует
982	736906.83	1272327.18	Аналитический метод	0.10	Закрепление отсутствует
983	736925.82	1272270.49	Аналитический метод	0.10	Закрепление отсутствует
984	737226.24	1271762.24	Аналитический метод	0.10	Закрепление отсутствует
985	737370.90	1271524.63	Аналитический метод	0.10	Закрепление отсутствует
986	737392.59	1271484.16	Аналитический метод	0.10	Закрепление отсутствует
987	737392.58	1271484.15	Аналитический метод	0.10	Закрепление отсутствует



988	737393.98	1271481.55	Аналитический метод	0.10	Закрепление отсутствует
989	737394.00	1271481.52	Аналитический метод	0.10	Закрепление отсутствует
990	737395.42	1271478.87	Аналитический метод	0.10	Закрепление отсутствует
991	737395.42	1271478.88	Аналитический метод	0.10	Закрепление отсутствует
992	737545.75	1271199.71	Аналитический метод	0.10	Закрепление отсутствует
993	737636.41	1271109.24	Аналитический метод	0.10	Закрепление отсутствует
994	737791.21	1270859.64	Аналитический метод	0.10	Закрепление отсутствует
995	737861.29	1270701.43	Аналитический метод	0.10	Закрепление отсутствует
996	738028.25	1270379.08	Аналитический метод	0.10	Закрепление отсутствует
997	738052.14	1270338.85	Аналитический метод	0.10	Закрепление отсутствует
998	738164.61	1270142.23	Аналитический метод	0.10	Закрепление отсутствует
999	738266.57	1270057.29	Аналитический метод	0.10	Закрепление отсутствует
1000	738407.77	1269989.16	Аналитический метод	0.10	Закрепление отсутствует
1001	738563.71	1269924.10	Аналитический метод	0.10	Закрепление отсутствует
1002	738767.37	1269825.15	Аналитический метод	0.10	Закрепление отсутствует
1003	738840.76	1269789.91	Аналитический метод	0.10	Закрепление отсутствует
1004	739042.43	1269692.61	Аналитический метод	0.10	Закрепление отсутствует
1005	739182.22	1269626.26	Аналитический метод	0.10	Закрепление отсутствует
1006	739194.29	1269620.72	Аналитический метод	0.10	Закрепление отсутствует
1007	739374.34	1269525.75	Аналитический метод	0.10	Закрепление отсутствует
1008	739583.20	1269435.44	Аналитический метод	0.10	Закрепление отсутствует
1009	739720.12	1269375.50	Аналитический метод	0.10	Закрепление отсутствует
1010	739878.00	1269297.43	Аналитический метод	0.10	Закрепление отсутствует
1011	739938.59	1269242.07	Аналитический метод	0.10	Закрепление отсутствует
1012	739995.56	1269196.97	Аналитический метод	0.10	Закрепление отсутствует
1013	740062.42	1269153.37	Аналитический метод	0.10	Закрепление отсутствует
1014	740173.19	1269053.72	Аналитический метод	0.10	Закрепление отсутствует
1015	740252.52	1268997.41	Аналитический метод	0.10	Закрепление отсутствует
1016	740371.40	1268908.30	Аналитический метод	0.10	Закрепление отсутствует
1017	740566.31	1268765.29	Аналитический метод	0.10	Закрепление отсутствует
1018	740653.31	1268700.17	Аналитический метод	0.10	Закрепление отсутствует
1019	740722.69	1268640.00	Аналитический метод	0.10	Закрепление отсутствует
1020	740952.96	1268468.78	Аналитический метод	0.10	Закрепление отсутствует
1021	741083.82	1268338.47	Аналитический метод	0.10	Закрепление отсутствует
1022	741143.28	1268261.20	Аналитический метод	0.10	Закрепление отсутствует
1023	741147.88	1268255.87	Аналитический метод	0.10	Закрепление отсутствует
1024	741153.83	1268247.48	Аналитический метод	0.10	Закрепление отсутствует
1025	741189.71	1268200.86	Аналитический метод	0.10	Закрепление отсутствует
1026	741280.38	1268079.13	Аналитический метод	0.10	Закрепление отсутствует
1027	741368.88	1267944.54	Аналитический метод	0.10	Закрепление отсутствует
1028	741464.71	1267771.40	Аналитический метод	0.10	Закрепление отсутствует
1029	741553.29	1267604.99	Аналитический метод	0.10	Закрепление отсутствует
1030	741680.29	1267355.01	Аналитический метод	0.10	Закрепление отсутствует
1031	741855.47	1267031.25	Аналитический метод	0.10	Закрепление отсутствует
1032	741962.70	1266820.21	Аналитический метод	0.10	Закрепление отсутствует
1033	742067.63	1266635.82	Аналитический метод	0.10	Закрепление отсутствует
1034	742154.87	1266465.33	Аналитический метод	0.10	Закрепление отсутствует
1035	742192.21	1266396.47	Аналитический метод	0.10	Закрепление отсутствует
1036	742205.09	1266372.71	Аналитический метод	0.10	Закрепление отсутствует
1037	742218.51	1266345.98	Аналитический метод	0.10	Закрепление отсутствует
1038	742278.05	1266227.40	Аналитический метод	0.10	Закрепление отсутствует
1039	742337.86	1266114.92	Аналитический метод	0.10	Закрепление отсутствует
1040	742420.07	1265970.45	Аналитический метод	0.10	Закрепление отсутствует
1041	742483.81	1265864.08	Аналитический метод	0.10	Закрепление отсутствует
1042	742554.79	1265704.26	Аналитический метод	0.10	Закрепление отсутствует
1043	742686.14	1265466.61	Аналитический метод	0.10	Закрепление отсутствует
1044	742819.31	1265211.64	Аналитический метод	0.10	Закрепление отсутствует
1045	742889.46	1265079.86	Аналитический метод	0.10	Закрепление отсутствует
1046	742914.39	1265031.78	Аналитический метод	0.10	Закрепление отсутствует
1047	742970.91	1264925.06	Аналитический метод	0.10	Закрепление отсутствует
1048	742974.64	1264924.41	Аналитический метод	0.10	Закрепление отсутствует
1049	743035.89	1264913.78	Аналитический метод	0.10	Закрепление отсутствует
1050	743145.07	1264796.18	Аналитический метод	0.10	Закрепление отсутствует
1051	743188.05	1264684.00	Аналитический метод	0.10	Закрепление отсутствует
1052	743148.10	1264585.38	Аналитический метод	0.10	Закрепление отсутствует
1053	743211.04	1264463.11	Аналитический метод	0.10	Закрепление отсутствует
1054	743281.72	1264336.83	Аналитический метод	0.10	Закрепление отсутствует

1055	743353.79	1264205.02	Аналитический метод	0.10	Закрепление отсутствует
1056	743447.94	1264029.37	Аналитический метод	0.10	Закрепление отсутствует
1057	743571.81	1263798.28	Аналитический метод	0.10	Закрепление отсутствует
1058	743619.64	1263712.27	Аналитический метод	0.10	Закрепление отсутствует
1059	743694.51	1263581.85	Аналитический метод	0.10	Закрепление отсутствует
1060	743737.72	1263489.59	Аналитический метод	0.10	Закрепление отсутствует
1061	743837.26	1263304.57	Аналитический метод	0.10	Закрепление отсутствует
1062	743989.95	1263003.85	Аналитический метод	0.10	Закрепление отсутствует
1063	744083.95	1262836.46	Аналитический метод	0.10	Закрепление отсутствует
1064	744149.76	1262708.44	Аналитический метод	0.10	Закрепление отсутствует
1065	744263.45	1262515.64	Аналитический метод	0.10	Закрепление отсутствует
1066	744314.15	1262420.33	Аналитический метод	0.10	Закрепление отсутствует
1067	744390.25	1262413.41	Аналитический метод	0.10	Закрепление отсутствует
1068	744496.43	1262263.09	Аналитический метод	0.10	Закрепление отсутствует
1069	744443.61	1262169.48	Аналитический метод	0.10	Закрепление отсутствует
1070	744459.30	1262133.92	Аналитический метод	0.10	Закрепление отсутствует
1071	744520.04	1262052.34	Аналитический метод	0.10	Закрепление отсутствует
1072	744567.64	1261987.19	Аналитический метод	0.10	Закрепление отсутствует
1073	744542.64	1261959.49	Аналитический метод	0.10	Закрепление отсутствует
1074	744553.94	1261924.46	Аналитический метод	0.10	Закрепление отсутствует
1075	744644.74	1261835.77	Аналитический метод	0.10	Закрепление отсутствует
1076	744717.46	1261677.47	Аналитический метод	0.10	Закрепление отсутствует
1077	744869.67	1261376.29	Аналитический метод	0.10	Закрепление отсутствует
1078	744898.51	1261311.04	Аналитический метод	0.10	Закрепление отсутствует
1079	744911.19	1261307.51	Аналитический метод	0.10	Закрепление отсутствует
1080	744934.59	1261242.57	Аналитический метод	0.10	Закрепление отсутствует
1081	745173.06	1260784.86	Аналитический метод	0.10	Закрепление отсутствует
1082	745281.61	1260571.61	Аналитический метод	0.10	Закрепление отсутствует
1083	745620.02	1259923.56	Аналитический метод	0.10	Закрепление отсутствует
1084	745670.04	1259816.70	Аналитический метод	0.10	Закрепление отсутствует
1085	745712.24	1259751.77	Аналитический метод	0.10	Закрепление отсутствует
1086	745805.23	1259571.95	Аналитический метод	0.10	Закрепление отсутствует
1087	745823.25	1259542.87	Аналитический метод	0.10	Закрепление отсутствует
1088	745908.18	1259392.00	Аналитический метод	0.10	Закрепление отсутствует
1089	745987.12	1259234.22	Аналитический метод	0.10	Закрепление отсутствует
1090	746026.37	1259167.87	Аналитический метод	0.10	Закрепление отсутствует
1091	746062.57	1259088.26	Аналитический метод	0.10	Закрепление отсутствует
1092	746161.92	1258904.39	Аналитический метод	0.10	Закрепление отсутствует
1093	746242.40	1258744.47	Аналитический метод	0.10	Закрепление отсутствует
1094	746351.56	1258546.66	Аналитический метод	0.10	Закрепление отсутствует
1095	746363.30	1258525.24	Аналитический метод	0.10	Закрепление отсутствует
1096	746407.64	1258434.80	Аналитический метод	0.10	Закрепление отсутствует
1097	746496.36	1258271.89	Аналитический метод	0.10	Закрепление отсутствует
1098	746532.91	1258195.39	Аналитический метод	0.10	Закрепление отсутствует
1099	746691.97	1257924.68	Аналитический метод	0.10	Закрепление отсутствует
1100	746824.14	1257648.30	Аналитический метод	0.10	Закрепление отсутствует
1101	746955.73	1257398.63	Аналитический метод	0.10	Закрепление отсутствует
1102	746976.76	1257353.84	Аналитический метод	0.10	Закрепление отсутствует
1103	747055.07	1257209.92	Аналитический метод	0.10	Закрепление отсутствует
1104	747164.93	1257002.02	Аналитический метод	0.10	Закрепление отсутствует
1105	747241.60	1256854.76	Аналитический метод	0.10	Закрепление отсутствует
1106	747297.04	1256749.79	Аналитический метод	0.10	Закрепление отсутствует
1107	747379.32	1256571.61	Аналитический метод	0.10	Закрепление отсутствует
1108	747428.43	1256473.92	Аналитический метод	0.10	Закрепление отсутствует
1109	747575.78	1256142.68	Аналитический метод	0.10	Закрепление отсутствует
1110	747627.42	1256038.38	Аналитический метод	0.10	Закрепление отсутствует
1111	747691.14	1255888.36	Аналитический метод	0.10	Закрепление отсутствует
1112	747765.15	1255731.98	Аналитический метод	0.10	Закрепление отсутствует
1113	747806.72	1255641.19	Аналитический метод	0.10	Закрепление отсутствует
1114	747997.49	1255618.78	Аналитический метод	0.10	Закрепление отсутствует
1115	748380.40	1255571.73	Аналитический метод	0.10	Закрепление отсутствует
1116	748895.64	1255514.73	Аналитический метод	0.10	Закрепление отсутствует
1117	749011.26	1255504.37	Аналитический метод	0.10	Закрепление отсутствует
1118	749058.66	1255492.24	Аналитический метод	0.10	Закрепление отсутствует
1119	749175.60	1255460.34	Аналитический метод	0.10	Закрепление отсутствует
1120	749276.30	1255388.38	Аналитический метод	0.10	Закрепление отсутствует
1121	749350.58	1255345.96	Аналитический метод	0.10	Закрепление отсутствует

1122	749454.54	1255290.99	Аналитический метод	0.10	Закрепление отсутствует
1123	749602.09	1255214.43	Аналитический метод	0.10	Закрепление отсутствует
1124	749804.46	1255105.29	Аналитический метод	0.10	Закрепление отсутствует
1125	750011.86	1254990.37	Аналитический метод	0.10	Закрепление отсутствует
1126	750226.22	1254863.71	Аналитический метод	0.10	Закрепление отсутствует
1127	750259.49	1254858.83	Аналитический метод	0.10	Закрепление отсутствует
1128	750366.60	1254819.14	Аналитический метод	0.10	Закрепление отсутствует
1129	750432.40	1254778.41	Аналитический метод	0.10	Закрепление отсутствует
1130	750602.24	1254736.95	Аналитический метод	0.10	Закрепление отсутствует
1131	750938.39	1254774.66	Аналитический метод	0.10	Закрепление отсутствует
1132	751303.89	1254806.45	Аналитический метод	0.10	Закрепление отсутствует
1133	751380.01	1254813.67	Аналитический метод	0.10	Закрепление отсутствует
1134	751444.93	1254819.23	Аналитический метод	0.10	Закрепление отсутствует
1135	751470.44	1254817.08	Аналитический метод	0.10	Закрепление отсутствует
1136	751486.51	1254810.55	Аналитический метод	0.10	Закрепление отсутствует
1137	751558.93	1254747.40	Аналитический метод	0.10	Закрепление отсутствует
1138	751617.29	1254680.10	Аналитический метод	0.10	Закрепление отсутствует
1139	751626.48	1254671.63	Аналитический метод	0.10	Закрепление отсутствует
1140	751683.64	1254634.49	Аналитический метод	0.10	Закрепление отсутствует
1141	751679.79	1254628.46	Аналитический метод	0.10	Закрепление отсутствует
1142	751728.42	1254590.46	Аналитический метод	0.10	Закрепление отсутствует
1143	751972.64	1254337.88	Аналитический метод	0.10	Закрепление отсутствует
1144	752136.93	1254174.18	Аналитический метод	0.10	Закрепление отсутствует
1145	752348.50	1253981.33	Аналитический метод	0.10	Закрепление отсутствует
1146	752526.69	1253832.49	Аналитический метод	0.10	Закрепление отсутствует
1147	752532.95	1253832.90	Аналитический метод	0.10	Закрепление отсутствует
1148	752609.89	1253865.96	Аналитический метод	0.10	Закрепление отсутствует
1149	752653.70	1253892.54	Аналитический метод	0.10	Закрепление отсутствует
1150	752714.32	1253927.53	Аналитический метод	0.10	Закрепление отсутствует
1151	752745.44	1253945.50	Аналитический метод	0.10	Закрепление отсутствует
1152	752755.40	1253955.62	Аналитический метод	0.10	Закрепление отсутствует
1153	752766.51	1253952.69	Аналитический метод	0.10	Закрепление отсутствует
1154	752766.54	1253950.76	Аналитический метод	0.10	Закрепление отсутствует
1155	752762.78	1253951.29	Аналитический метод	0.10	Закрепление отсутствует
1156	752745.43	1253914.08	Аналитический метод	0.10	Закрепление отсутствует
1157	752740.81	1253910.71	Аналитический метод	0.10	Закрепление отсутствует
1158	752738.39	1253908.94	Аналитический метод	0.10	Закрепление отсутствует
1159	752716.84	1253893.21	Аналитический метод	0.10	Закрепление отсутствует
1160	752712.05	1253871.51	Аналитический метод	0.10	Закрепление отсутствует
1161	752711.41	1253868.58	Аналитический метод	0.10	Закрепление отсутствует
1162	752673.86	1253698.41	Аналитический метод	0.10	Закрепление отсутствует
1163	752651.86	1253647.48	Аналитический метод	0.10	Закрепление отсутствует
1164	752648.26	1253629.77	Аналитический метод	0.10	Закрепление отсутствует
1165	752617.06	1253476.09	Аналитический метод	0.10	Закрепление отсутствует
1166	752441.34	1252905.17	Аналитический метод	0.10	Закрепление отсутствует
1167	752292.19	1252405.11	Аналитический метод	0.10	Закрепление отсутствует
1168	752146.29	1251910.36	Аналитический метод	0.10	Закрепление отсутствует
1169	752117.82	1251804.82	Аналитический метод	0.10	Закрепление отсутствует
1170	752069.15	1250536.97	Аналитический метод	0.10	Закрепление отсутствует
1171	752014.12	1248904.82	Аналитический метод	0.10	Закрепление отсутствует
1172	751992.77	1248124.96	Аналитический метод	0.10	Закрепление отсутствует
1173	751989.26	1247993.11	Аналитический метод	0.10	Закрепление отсутствует
1174	751986.72	1247897.74	Аналитический метод	0.10	Закрепление отсутствует
1175	751979.82	1247898.78	Аналитический метод	0.10	Закрепление отсутствует
1176	751938.73	1247927.86	Аналитический метод	0.10	Закрепление отсутствует
1177	751852.80	1247999.01	Аналитический метод	0.10	Закрепление отсутствует
1178	751784.67	1248052.26	Аналитический метод	0.10	Закрепление отсутствует
1179	751735.10	1248089.73	Аналитический метод	0.10	Закрепление отсутствует
1180	751571.83	1248208.79	Аналитический метод	0.10	Закрепление отсутствует
1181	751543.09	1248227.52	Аналитический метод	0.10	Закрепление отсутствует
1182	751422.91	1248297.58	Аналитический метод	0.10	Закрепление отсутствует
1183	751379.18	1248340.38	Аналитический метод	0.10	Закрепление отсутствует
1184	751378.09	1248341.75	Аналитический метод	0.10	Закрепление отсутствует
1185	751362.17	1248358.35	Аналитический метод	0.10	Закрепление отсутствует
1186	751337.38	1248384.20	Аналитический метод	0.10	Закрепление отсутствует
1187	751331.17	1248390.68	Аналитический метод	0.10	Закрепление отсутствует
1188	751311.93	1248409.11	Аналитический метод	0.10	Закрепление отсутствует

1189	751282.32	1248439.65	Аналитический метод	0.10	Закрепление отсутствует
1190	751232.47	1248481.69	Аналитический метод	0.10	Закрепление отсутствует
1191	751215.58	1248494.03	Аналитический метод	0.10	Закрепление отсутствует
1192	751179.12	1248521.41	Аналитический метод	0.10	Закрепление отсутствует
1193	751163.54	1248533.05	Аналитический метод	0.10	Закрепление отсутствует
1194	751151.23	1248542.24	Аналитический метод	0.10	Закрепление отсутствует
1195	751140.64	1248548.80	Аналитический метод	0.10	Закрепление отсутствует
1196	751132.41	1248554.82	Аналитический метод	0.10	Закрепление отсутствует
1197	751091.41	1248584.85	Аналитический метод	0.10	Закрепление отсутствует
1198	751062.44	1248613.76	Аналитический метод	0.10	Закрепление отсутствует
1199	751046.10	1248633.08	Аналитический метод	0.10	Закрепление отсутствует
1200	751021.74	1248662.31	Аналитический метод	0.10	Закрепление отсутствует
1201	751001.98	1248685.66	Аналитический метод	0.10	Закрепление отсутствует
1202	750985.97	1248704.32	Аналитический метод	0.10	Закрепление отсутствует
1203	750950.12	1248746.13	Аналитический метод	0.10	Закрепление отсутствует
1204	750920.32	1248781.05	Аналитический метод	0.10	Закрепление отсутствует
1205	750885.17	1248822.37	Аналитический метод	0.10	Закрепление отсутствует
1206	750840.37	1248880.02	Аналитический метод	0.10	Закрепление отсутствует
1207	750729.92	1249063.70	Аналитический метод	0.10	Закрепление отсутствует
1208	750702.48	1249121.37	Аналитический метод	0.10	Закрепление отсутствует
1209	750683.72	1249161.66	Аналитический метод	0.10	Закрепление отсутствует
1210	750671.01	1249186.91	Аналитический метод	0.10	Закрепление отсутствует
1211	750668.22	1249192.37	Аналитический метод	0.10	Закрепление отсутствует
1212	750651.43	1249228.45	Аналитический метод	0.10	Закрепление отсутствует
1213	750635.76	1249257.42	Аналитический метод	0.10	Закрепление отсутствует
1214	750622.07	1249285.01	Аналитический метод	0.10	Закрепление отсутствует
1215	750617.26	1249293.79	Аналитический метод	0.10	Закрепление отсутствует
1216	750581.90	1249358.39	Аналитический метод	0.10	Закрепление отсутствует
1217	750562.33	1249395.22	Аналитический метод	0.10	Закрепление отсутствует
1218	750534.21	1249448.10	Аналитический метод	0.10	Закрепление отсутствует
1219	750506.03	1249500.96	Аналитический метод	0.10	Закрепление отсутствует
1220	750496.45	1249518.85	Аналитический метод	0.10	Закрепление отсутствует
1221	750486.84	1249536.38	Аналитический метод	0.10	Закрепление отсутствует
1222	750480.01	1249548.83	Аналитический метод	0.10	Закрепление отсутствует
1223	750463.53	1249579.76	Аналитический метод	0.10	Закрепление отсутствует
1224	750440.07	1249622.37	Аналитический метод	0.10	Закрепление отсутствует
1225	750419.65	1249659.53	Аналитический метод	0.10	Закрепление отсутствует
1226	750372.42	1249754.58	Аналитический метод	0.10	Закрепление отсутствует
1227	750355.73	1249790.07	Аналитический метод	0.10	Закрепление отсутствует
1228	750352.70	1249796.51	Аналитический метод	0.10	Закрепление отсутствует
1229	750334.80	1249831.27	Аналитический метод	0.10	Закрепление отсутствует
1230	750320.88	1249859.92	Аналитический метод	0.10	Закрепление отсутствует
1231	750298.31	1249899.80	Аналитический метод	0.10	Закрепление отсутствует
1232	750270.35	1249936.80	Аналитический метод	0.10	Закрепление отсутствует
1233	750263.06	1249944.19	Аналитический метод	0.10	Закрепление отсутствует
1234	750244.98	1249963.84	Аналитический метод	0.10	Закрепление отсутствует
1235	750222.71	1249981.04	Аналитический метод	0.10	Закрепление отсутствует
1236	750217.41	1249985.13	Аналитический метод	0.10	Закрепление отсутствует
1237	750208.57	1249992.05	Аналитический метод	0.10	Закрепление отсутствует
1238	750112.78	1250036.67	Аналитический метод	0.10	Закрепление отсутствует
1239	750019.10	1250075.08	Аналитический метод	0.10	Закрепление отсутствует
1240	749870.99	1250137.25	Аналитический метод	0.10	Закрепление отсутствует
1241	749776.32	1250172.24	Аналитический метод	0.10	Закрепление отсутствует
1242	749725.57	1250194.57	Аналитический метод	0.10	Закрепление отсутствует
1243	749609.80	1250242.90	Аналитический метод	0.10	Закрепление отсутствует
1244	749514.61	1250278.65	Аналитический метод	0.10	Закрепление отсутствует
1245	749365.30	1250336.71	Аналитический метод	0.10	Закрепление отсутствует
1246	749300.73	1250361.75	Аналитический метод	0.10	Закрепление отсутствует
1247	749287.64	1250366.77	Аналитический метод	0.10	Закрепление отсутствует
1248	749231.03	1250387.87	Аналитический метод	0.10	Закрепление отсутствует
1249	749216.22	1250346.86	Аналитический метод	0.10	Закрепление отсутствует
1250	749209.90	1250329.38	Аналитический метод	0.10	Закрепление отсутствует
1251	749163.48	1250278.17	Аналитический метод	0.10	Закрепление отсутствует
1252	749157.96	1250281.54	Аналитический метод	0.10	Закрепление отсутствует
1253	749143.35	1250255.22	Аналитический метод	0.10	Закрепление отсутствует
1254	749124.67	1250265.60	Аналитический метод	0.10	Закрепление отсутствует
1255	749127.29	1250270.32	Аналитический метод	0.10	Закрепление отсутствует

1256	749129.56	1250269.79	Аналитический метод	0.10	Закрепление отсутствует
1257	749130.56	1250273.23	Аналитический метод	0.10	Закрепление отсутствует
1258	749131.39	1250276.11	Аналитический метод	0.10	Закрепление отсутствует
1259	749125.63	1250277.78	Аналитический метод	0.10	Закрепление отсутствует
1260	749125.38	1250276.93	Аналитический метод	0.10	Закрепление отсутствует
1261	749124.25	1250277.19	Аналитический метод	0.10	Закрепление отсутствует
1262	749116.51	1250263.26	Аналитический метод	0.10	Закрепление отсутствует
1263	749145.68	1250247.06	Аналитический метод	0.10	Закрепление отсутствует
1264	749160.17	1250273.16	Аналитический метод	0.10	Закрепление отсутствует
1265	749164.60	1250270.46	Аналитический метод	0.10	Закрепление отсутствует
1266	749215.14	1250326.22	Аналитический метод	0.10	Закрепление отсутствует
1267	749234.61	1250380.13	Аналитический метод	0.10	Закрепление отсутствует
1268	749285.51	1250361.16	Аналитический метод	0.10	Закрепление отсутствует
1269	749363.13	1250331.11	Аналитический метод	0.10	Закрепление отсутствует
1270	749512.47	1250273.05	Аналитический метод	0.10	Закрепление отсутствует
1271	749607.59	1250237.32	Аналитический метод	0.10	Закрепление отсутствует
1272	749723.21	1250189.05	Аналитический метод	0.10	Закрепление отсутствует
1273	749774.07	1250166.68	Аналитический метод	0.10	Закрепление отсутствует
1274	749868.79	1250131.67	Аналитический метод	0.10	Закрепление отсутствует
1275	750016.80	1250069.54	Аналитический метод	0.10	Закрепление отсутствует
1276	750110.37	1250031.17	Аналитический метод	0.10	Закрепление отсутствует
1277	750205.41	1249986.90	Аналитический метод	0.10	Закрепление отсутствует
1278	750213.73	1249980.39	Аналитический метод	0.10	Закрепление отсутствует
1279	750219.05	1249976.29	Аналитический метод	0.10	Закрепление отсутствует
1280	750240.91	1249959.40	Аналитический метод	0.10	Закрепление отсутствует
1281	750258.72	1249940.05	Аналитический метод	0.10	Закрепление отсутствует
1282	750265.80	1249932.86	Аналитический метод	0.10	Закрепление отсутствует
1283	750293.29	1249896.50	Аналитический метод	0.10	Закрепление отсутствует
1284	750315.56	1249857.12	Аналитический метод	0.10	Закрепление отсутствует
1285	750329.43	1249828.59	Аналитический метод	0.10	Закрепление отсутствует
1286	750347.32	1249793.86	Аналитический метод	0.10	Закрепление отсутствует
1287	750350.30	1249787.52	Аналитический метод	0.10	Закрепление отсутствует
1288	750367.02	1249751.97	Аналитический метод	0.10	Закрепление отсутствует
1289	750414.33	1249656.74	Аналитический метод	0.10	Закрепление отсутствует
1290	750435.15	1249618.92	Аналитический метод	0.10	Закрепление отсутствует
1291	750458.25	1249576.90	Аналитический метод	0.10	Закрепление отсутствует
1292	750474.73	1249545.98	Аналитический метод	0.10	Закрепление отсутствует
1293	750481.58	1249533.50	Аналитический метод	0.10	Закрепление отсутствует
1294	750491.16	1249515.82	Аналитический метод	0.10	Закрепление отсутствует
1295	750500.74	1249498.14	Аналитический метод	0.10	Закрепление отсутствует
1296	750528.91	1249445.28	Аналитический метод	0.10	Закрепление отсутствует
1297	750557.03	1249392.41	Аналитический метод	0.10	Закрепление отсутствует
1298	750576.61	1249355.55	Аналитический метод	0.10	Закрепление отсутствует
1299	750612.00	1249290.91	Аналитический метод	0.10	Закрепление отсутствует
1300	750616.75	1249282.23	Аналитический метод	0.10	Закрепление отсутствует
1301	750630.43	1249254.66	Аналитический метод	0.10	Закрепление отсутствует
1302	750646.07	1249225.76	Аналитический метод	0.10	Закрепление отсутствует
1303	750662.82	1249189.75	Аналитический метод	0.10	Закрепление отсутствует
1304	750678.32	1249159.04	Аналитический метод	0.10	Закрепление отсутствует
1305	750697.05	1249118.81	Аналитический метод	0.10	Закрепление отсутствует
1306	750724.63	1249060.86	Аналитический метод	0.10	Закрепление отсутствует
1307	750835.41	1248876.62	Аналитический метод	0.10	Закрепление отсутствует
1308	750880.52	1248818.58	Аналитический метод	0.10	Закрепление отсутствует
1309	750915.75	1248777.16	Аналитический метод	0.10	Закрепление отсутствует
1310	750945.56	1248742.23	Аналитический метод	0.10	Закрепление отсутствует
1311	750981.42	1248700.42	Аналитический метод	0.10	Закрепление отсутствует
1312	750997.42	1248681.77	Аналитический метод	0.10	Закрепление отсутствует
1313	751017.15	1248658.45	Аналитический метод	0.10	Закрепление отсутствует
1314	751041.50	1248629.22	Аналитический метод	0.10	Закрепление отсутствует
1315	751058.02	1248609.69	Аналитический метод	0.10	Закрепление отсутствует
1316	751087.49	1248580.28	Аналитический метод	0.10	Закрепление отсутствует
1317	751128.86	1248549.97	Аналитический метод	0.10	Закрепление отсутствует
1318	751137.28	1248543.82	Аналитический метод	0.10	Закрепление отсутствует
1319	751147.85	1248537.27	Аналитический метод	0.10	Закрепление отсутствует
1320	751159.95	1248528.24	Аналитический метод	0.10	Закрепление отсутствует
1321	751175.52	1248516.61	Аналитический метод	0.10	Закрепление отсутствует
1322	751212.01	1248489.21	Аналитический метод	0.10	Закрепление отсутствует

1323	751228.76	1248476.97	Аналитический метод	0.10	Закрепление отсутствует
1324	751278.22	1248435.25	Аналитический метод	0.10	Закрепление отсутствует
1325	751307.70	1248404.85	Аналитический метод	0.10	Закрепление отсутствует
1326	751326.93	1248386.43	Аналитический метод	0.10	Закрепление отсутствует
1327	751333.05	1248380.05	Аналитический метод	0.10	Закрепление отсутствует
1328	751357.84	1248354.20	Аналитический метод	0.10	Закрепление отсутствует
1329	751373.57	1248337.80	Аналитический метод	0.10	Закрепление отсутствует
1330	751374.71	1248336.35	Аналитический метод	0.10	Закрепление отсутствует
1331	751419.25	1248292.77	Аналитический метод	0.10	Закрепление отсутствует
1332	751539.94	1248222.41	Аналитический метод	0.10	Закрепление отсутствует
1333	751568.43	1248203.85	Аналитический метод	0.10	Закрепление отсутствует
1334	751731.52	1248084.91	Аналитический метод	0.10	Закрепление отсутствует
1335	751781.02	1248047.50	Аналитический метод	0.10	Закрепление отсутствует
1336	751849.04	1247994.34	Аналитический метод	0.10	Закрепление отсутствует
1337	751935.08	1247923.09	Аналитический метод	0.10	Закрепление отсутствует
1338	751977.52	1247893.06	Аналитический метод	0.10	Закрепление отсутствует
1339	751986.56	1247891.70	Аналитический метод	0.10	Закрепление отсутствует
1340	751983.06	1247760.19	Аналитический метод	0.10	Закрепление отсутствует
1341	751982.98	1247757.19	Аналитический метод	0.10	Закрепление отсутствует
1342	751957.71	1246807.98	Аналитический метод	0.10	Закрепление отсутствует
1343	751962.51	1246562.29	Аналитический метод	0.10	Закрепление отсутствует
1344	751961.12	1246529.52	Аналитический метод	0.10	Закрепление отсутствует
1345	751926.41	1246398.23	Аналитический метод	0.10	Закрепление отсутствует
1346	751952.45	1246335.75	Аналитический метод	0.10	Закрепление отсутствует
1347	751838.21	1246109.89	Аналитический метод	0.10	Закрепление отсутствует
1348	751597.24	1245440.14	Аналитический метод	0.10	Закрепление отсутствует
1349	751511.48	1245183.42	Аналитический метод	0.10	Закрепление отсутствует
1350	751495.87	1245158.42	Аналитический метод	0.10	Закрепление отсутствует
1351	751408.79	1244916.38	Аналитический метод	0.10	Закрепление отсутствует
1352	751332.45	1244700.92	Аналитический метод	0.10	Закрепление отсутствует
1353	751331.21	1244624.21	Аналитический метод	0.10	Закрепление отсутствует
1354	751374.69	1243840.29	Аналитический метод	0.10	Закрепление отсутствует
1355	751411.28	1243144.99	Аналитический метод	0.10	Закрепление отсутствует
1356	751424.22	1243066.41	Аналитический метод	0.10	Закрепление отсутствует
1357	751615.46	1242840.34	Аналитический метод	0.10	Закрепление отсутствует
1358	751809.84	1242616.83	Аналитический метод	0.10	Закрепление отсутствует
1359	751862.16	1242547.47	Аналитический метод	0.10	Закрепление отсутствует
1360	751731.62	1242005.39	Аналитический метод	0.10	Закрепление отсутствует
1361	751728.32	1241938.89	Аналитический метод	0.10	Закрепление отсутствует
1362	751745.26	1241877.79	Аналитический метод	0.10	Закрепление отсутствует
1363	751901.49	1241496.22	Аналитический метод	0.10	Закрепление отсутствует
1364	752282.41	1240576.69	Аналитический метод	0.10	Закрепление отсутствует
1365	752339.36	1240465.22	Аналитический метод	0.10	Закрепление отсутствует
1366	752744.38	1239925.20	Аналитический метод	0.10	Закрепление отсутствует
1367	752959.33	1239661.31	Аналитический метод	0.10	Закрепление отсутствует
1368	752955.22	1239634.50	Аналитический метод	0.10	Закрепление отсутствует
1369	752983.16	1239614.44	Аналитический метод	0.10	Закрепление отсутствует
1370	752977.86	1239566.30	Аналитический метод	0.10	Закрепление отсутствует
1371	752994.86	1239519.11	Аналитический метод	0.10	Закрепление отсутствует
1372	752892.88	1239362.79	Аналитический метод	0.10	Закрепление отсутствует
1373	752940.42	1239315.99	Аналитический метод	0.10	Закрепление отсутствует
1374	752872.70	1238841.70	Аналитический метод	0.10	Закрепление отсутствует
1375	753098.38	1237854.32	Аналитический метод	0.10	Закрепление отсутствует
1376	753211.22	1237380.92	Аналитический метод	0.10	Закрепление отсутствует
1377	753422.36	1236444.25	Аналитический метод	0.10	Закрепление отсутствует
1378	753506.11	1236082.74	Аналитический метод	0.10	Закрепление отсутствует
1379	753536.60	1235940.30	Аналитический метод	0.10	Закрепление отсутствует
1380	753597.29	1235676.76	Аналитический метод	0.10	Закрепление отсутствует
1381	753607.77	1235631.24	Аналитический метод	0.10	Закрепление отсутствует
1382	753617.81	1235587.66	Аналитический метод	0.10	Закрепление отсутствует
1383	753618.43	1235584.94	Аналитический метод	0.10	Закрепление отсутствует
1384	753633.89	1235517.84	Аналитический метод	0.10	Закрепление отсутствует
1385	753634.56	1235514.91	Аналитический метод	0.10	Закрепление отсутствует
1386	753637.08	1235503.99	Аналитический метод	0.10	Закрепление отсутствует
1387	753657.37	1235429.73	Аналитический метод	0.10	Закрепление отсутствует
1388	753719.49	1235161.59	Аналитический метод	0.10	Закрепление отсутствует
1389	754055.57	1233765.17	Аналитический метод	0.10	Закрепление отсутствует

1390	754245.11	1232962.99	Аналитический метод	0.10	Закрепление отсутствует
1391	754262.37	1232889.94	Аналитический метод	0.10	Закрепление отсутствует
1392	754331.89	1232709.00	Аналитический метод	0.10	Закрепление отсутствует
1393	754530.81	1232352.14	Аналитический метод	0.10	Закрепление отсутствует
1394	755359.02	1230970.22	Аналитический метод	0.10	Закрепление отсутствует
1395	754988.97	1229638.95	Аналитический метод	0.10	Закрепление отсутствует
1396	754855.76	1229159.85	Аналитический метод	0.10	Закрепление отсутствует
1397	754730.11	1228734.98	Аналитический метод	0.10	Закрепление отсутствует
1398	754515.40	1228098.85	Аналитический метод	0.10	Закрепление отсутствует
1399	754372.30	1227677.22	Аналитический метод	0.10	Закрепление отсутствует
1400	754089.59	1226837.50	Аналитический метод	0.10	Закрепление отсутствует
1401	753663.13	1225576.45	Аналитический метод	0.10	Закрепление отсутствует
1402	753313.10	1224537.81	Аналитический метод	0.10	Закрепление отсутствует
1403	753114.82	1223943.00	Аналитический метод	0.10	Закрепление отсутствует
1404	753074.39	1223884.83	Аналитический метод	0.10	Закрепление отсутствует
1405	751947.13	1223145.47	Аналитический метод	0.10	Закрепление отсутствует
1406	751776.62	1223082.98	Аналитический метод	0.10	Закрепление отсутствует
1407	751655.28	1222954.42	Аналитический метод	0.10	Закрепление отсутствует
1408	750968.16	1222500.83	Аналитический метод	0.10	Закрепление отсутствует
1409	750829.17	1222409.08	Аналитический метод	0.10	Закрепление отсутствует
1410	749656.68	1221630.04	Аналитический метод	0.10	Закрепление отсутствует
1411	749200.97	1221335.22	Аналитический метод	0.10	Закрепление отсутствует
1412	748877.99	1221122.83	Аналитический метод	0.10	Закрепление отсутствует
1413	748575.47	1220921.67	Аналитический метод	0.10	Закрепление отсутствует
1414	748301.50	1220737.16	Аналитический метод	0.10	Закрепление отсутствует
1415	747688.04	1220308.92	Аналитический метод	0.10	Закрепление отсутствует
1416	747629.72	1220269.91	Аналитический метод	0.10	Закрепление отсутствует
1417	747529.34	1220202.31	Аналитический метод	0.10	Закрепление отсутствует
1418	747429.34	1220135.87	Аналитический метод	0.10	Закрепление отсутствует
1419	747321.92	1220064.74	Аналитический метод	0.10	Закрепление отсутствует
1420	747221.38	1219997.34	Аналитический метод	0.10	Закрепление отсутствует
1421	747115.20	1219922.43	Аналитический метод	0.10	Закрепление отсутствует
1422	747033.35	1219866.45	Аналитический метод	0.10	Закрепление отсутствует
1423	747011.62	1219851.59	Аналитический метод	0.10	Закрепление отсутствует
1424	746975.23	1219827.29	Аналитический метод	0.10	Закрепление отсутствует
1425	746972.97	1219825.78	Аналитический метод	0.10	Закрепление отсутствует
1426	746961.89	1219818.38	Аналитический метод	0.10	Закрепление отсутствует
1427	746948.03	1219808.65	Аналитический метод	0.10	Закрепление отсутствует
1428	746945.58	1219806.92	Аналитический метод	0.10	Закрепление отсутствует
1429	746904.35	1219777.95	Аналитический метод	0.10	Закрепление отсутствует
1430	746863.03	1219750.75	Аналитический метод	0.10	Закрепление отсутствует
1431	746762.73	1219683.68	Аналитический метод	0.10	Закрепление отсутствует
1432	746663.30	1219616.25	Аналитический метод	0.10	Закрепление отсутствует
1433	746563.82	1219548.73	Аналитический метод	0.10	Закрепление отсутствует
1434	746462.36	1219479.30	Аналитический метод	0.10	Закрепление отсутствует
1435	746374.59	1219418.60	Аналитический метод	0.10	Закрепление отсутствует
1436	746282.14	1219355.93	Аналитический метод	0.10	Закрепление отсутствует
1437	746223.94	1219317.53	Аналитический метод	0.10	Закрепление отсутствует
1438	746185.02	1219338.67	Аналитический метод	0.10	Закрепление отсутствует
1439	746100.87	1219235.51	Аналитический метод	0.10	Закрепление отсутствует
1440	746028.18	1219187.09	Аналитический метод	0.10	Закрепление отсутствует
1441	745939.67	1219128.86	Аналитический метод	0.10	Закрепление отсутствует
1442	745852.94	1219069.40	Аналитический метод	0.10	Закрепление отсутствует
1443	745765.07	1219009.44	Аналитический метод	0.10	Закрепление отсутствует
1444	745679.90	1218953.01	Аналитический метод	0.10	Закрепление отсутствует
1445	745553.61	1218868.94	Аналитический метод	0.10	Закрепление отсутствует
1446	745449.05	1218798.46	Аналитический метод	0.10	Закрепление отсутствует
1447	745347.23	1218730.68	Аналитический метод	0.10	Закрепление отсутствует
1448	745247.52	1218664.52	Аналитический метод	0.10	Закрепление отсутствует
1449	745146.93	1218597.69	Аналитический метод	0.10	Закрепление отсутствует
1450	745049.50	1218533.71	Аналитический метод	0.10	Закрепление отсутствует
1451	744948.12	1218465.84	Аналитический метод	0.10	Закрепление отсутствует
1452	744849.67	1218400.09	Аналитический метод	0.10	Закрепление отсутствует
1453	744749.15	1218331.53	Аналитический метод	0.10	Закрепление отсутствует
1454	744648.79	1218264.54	Аналитический метод	0.10	Закрепление отсутствует
1455	744549.70	1218196.58	Аналитический метод	0.10	Закрепление отсутствует
1456	744452.00	1218131.24	Аналитический метод	0.10	Закрепление отсутствует

1457	744399.55	1218095.61	Аналитический метод	0.10	Закрепление отсутствует
1458	744391.96	1218090.46	Аналитический метод	0.10	Закрепление отсутствует
1459	744376.15	1218106.28	Аналитический метод	0.10	Закрепление отсутствует
1460	744106.09	1218502.33	Аналитический метод	0.10	Закрепление отсутствует
1461	744069.65	1218552.35	Аналитический метод	0.10	Закрепление отсутствует
1462	744041.18	1218595.98	Аналитический метод	0.10	Закрепление отсутствует
1463	744018.79	1218630.42	Аналитический метод	0.10	Закрепление отсутствует
1464	743869.77	1218849.58	Аналитический метод	0.10	Закрепление отсутствует
1465	743671.64	1219142.50	Аналитический метод	0.10	Закрепление отсутствует
1466	743590.34	1219251.72	Аналитический метод	0.10	Закрепление отсутствует
1467	743545.30	1219319.40	Аналитический метод	0.10	Закрепление отсутствует
1468	743543.07	1219322.72	Аналитический метод	0.10	Закрепление отсутствует
1469	743533.23	1219337.34	Аналитический метод	0.10	Закрепление отсутствует
1470	743531.93	1219339.38	Аналитический метод	0.10	Закрепление отсутствует
1471	743491.83	1219395.39	Аналитический метод	0.10	Закрепление отсутствует
1472	743480.23	1219388.05	Аналитический метод	0.10	Закрепление отсутствует
1473	743479.03	1219389.96	Аналитический метод	0.10	Закрепление отсутствует
1474	743479.34	1219392.99	Аналитический метод	0.10	Закрепление отсутствует
1475	743467.12	1219411.33	Аналитический метод	0.10	Закрепление отсутствует
1476	743472.43	1219414.62	Аналитический метод	0.10	Закрепление отсутствует
1477	743469.47	1219419.84	Аналитический метод	0.10	Закрепление отсутствует
1478	743458.69	1219413.16	Аналитический метод	0.10	Закрепление отсутствует
1479	743473.15	1219391.45	Аналитический метод	0.10	Закрепление отсутствует
1480	743472.85	1219388.50	Аналитический метод	0.10	Закрепление отсутствует
1481	743478.38	1219379.77	Аналитический метод	0.10	Закрепление отсутствует
1482	743490.26	1219387.27	Аналитический метод	0.10	Закрепление отсутствует
1483	743526.96	1219336.02	Аналитический метод	0.10	Закрепление отсутствует
1484	743528.22	1219334.05	Аналитический метод	0.10	Закрепление отсутствует
1485	743538.09	1219319.37	Аналитический метод	0.10	Закрепление отсутствует
1486	743540.32	1219316.06	Аналитический метод	0.10	Закрепление отсутствует
1487	743585.43	1219248.27	Аналитический метод	0.10	Закрепление отсутствует
1488	743666.74	1219139.03	Аналитический метод	0.10	Закрепление отсутствует
1489	743864.80	1218846.22	Аналитический метод	0.10	Закрепление отсутствует
1490	744013.80	1218627.10	Аналитический метод	0.10	Закрепление отсутствует
1491	744036.15	1218592.71	Аналитический метод	0.10	Закрепление отсутствует
1492	744064.71	1218548.94	Аналитический метод	0.10	Закрепление отсутствует
1493	744101.18	1218498.87	Аналитический метод	0.10	Закрепление отсутствует
1494	744371.51	1218102.44	Аналитический метод	0.10	Закрепление отсутствует
1495	744386.91	1218087.03	Аналитический метод	0.10	Закрепление отсутствует
1496	744380.10	1218082.40	Аналитический метод	0.10	Закрепление отсутствует
1497	744353.94	1218064.66	Аналитический метод	0.10	Закрепление отсутствует
1498	744306.20	1218030.96	Аналитический метод	0.10	Закрепление отсутствует
1499	744206.35	1217962.89	Аналитический метод	0.10	Закрепление отсутствует
1500	744106.17	1217895.72	Аналитический метод	0.10	Закрепление отсутствует
1501	744007.11	1217828.15	Аналитический метод	0.10	Закрепление отсутствует
1502	743909.04	1217762.85	Аналитический метод	0.10	Закрепление отсутствует
1503	743830.36	1217709.39	Аналитический метод	0.10	Закрепление отсутствует
1504	743658.15	1217702.58	Аналитический метод	0.10	Закрепление отсутствует
1505	743660.81	1217595.47	Аналитический метод	0.10	Закрепление отсутствует
1506	743631.28	1217576.30	Аналитический метод	0.10	Закрепление отсутствует
1507	743535.12	1217512.80	Аналитический метод	0.10	Закрепление отсутствует
1508	743441.12	1217452.88	Аналитический метод	0.10	Закрепление отсутствует
1509	743344.71	1217389.54	Аналитический метод	0.10	Закрепление отсутствует
1510	743250.63	1217327.80	Аналитический метод	0.10	Закрепление отсутствует
1511	743158.07	1217265.81	Аналитический метод	0.10	Закрепление отсутствует
1512	743060.21	1217199.64	Аналитический метод	0.10	Закрепление отсутствует
1513	742966.67	1217136.74	Аналитический метод	0.10	Закрепление отсутствует
1514	742874.16	1217073.96	Аналитический метод	0.10	Закрепление отсутствует
1515	742823.78	1217042.31	Аналитический метод	0.10	Закрепление отсутствует
1516	742783.20	1217020.42	Аналитический метод	0.10	Закрепление отсутствует
1517	742726.44	1217004.74	Аналитический метод	0.10	Закрепление отсутствует
1518	742674.01	1216993.08	Аналитический метод	0.10	Закрепление отсутствует
1519	742562.22	1216973.11	Аналитический метод	0.10	Закрепление отсутствует
1520	742453.89	1216954.34	Аналитический метод	0.10	Закрепление отсутствует
1521	742342.09	1216935.26	Аналитический метод	0.10	Закрепление отсутствует
1522	742232.36	1216916.77	Аналитический метод	0.10	Закрепление отсутствует
1523	742121.76	1216899.18	Аналитический метод	0.10	Закрепление отсутствует



1524	742011.85	1216881.75	Аналитический метод	0.10	Закрепление отсутствует
1525	741975.74	1216875.72	Аналитический метод	0.10	Закрепление отсутствует
1526	741790.88	1216842.92	Аналитический метод	0.10	Закрепление отсутствует
1527	741691.36	1216825.63	Аналитический метод	0.10	Закрепление отсутствует
1528	741593.54	1216807.79	Аналитический метод	0.10	Закрепление отсутствует
1529	741493.01	1216791.52	Аналитический метод	0.10	Закрепление отсутствует
1530	741407.79	1216777.70	Аналитический метод	0.10	Закрепление отсутствует
1531	741308.90	1216758.07	Аналитический метод	0.10	Закрепление отсутствует
1532	741229.72	1216744.34	Аналитический метод	0.10	Закрепление отсутствует
1533	741163.54	1216734.10	Аналитический метод	0.10	Закрепление отсутствует
1534	741102.44	1216723.95	Аналитический метод	0.10	Закрепление отсутствует
1535	741076.47	1216712.34	Аналитический метод	0.10	Закрепление отсутствует
1536	741051.47	1216695.04	Аналитический метод	0.10	Закрепление отсутствует
1537	741022.16	1216674.84	Аналитический метод	0.10	Закрепление отсутствует
1538	740980.77	1216676.58	Аналитический метод	0.10	Закрепление отсутствует
1539	740934.81	1216666.63	Аналитический метод	0.10	Закрепление отсутствует
1540	740905.46	1216603.52	Аналитический метод	0.10	Закрепление отсутствует
1541	740743.77	1216488.29	Аналитический метод	0.10	Закрепление отсутствует
1542	740727.14	1216467.72	Аналитический метод	0.10	Закрепление отсутствует
1543	740678.98	1216432.92	Аналитический метод	0.10	Закрепление отсутствует
1544	740636.66	1216399.86	Аналитический метод	0.10	Закрепление отсутствует
1545	740634.91	1216402.33	Аналитический метод	0.10	Закрепление отсутствует
1546	740605.85	1216381.79	Аналитический метод	0.10	Закрепление отсутствует
1547	740590.03	1216404.55	Аналитический метод	0.10	Закрепление отсутствует
1548	740519.41	1216350.59	Аналитический метод	0.10	Закрепление отсутствует
1549	740453.58	1216418.26	Аналитический метод	0.10	Закрепление отсутствует
1550	739105.85	1215388.36	Аналитический метод	0.10	Закрепление отсутствует
1551	738815.08	1215271.61	Аналитический метод	0.10	Закрепление отсутствует
1552	738705.21	1215065.54	Аналитический метод	0.10	Закрепление отсутствует
1553	738199.30	1214714.14	Аналитический метод	0.10	Закрепление отсутствует
1554	738221.29	1214683.72	Аналитический метод	0.10	Закрепление отсутствует
1555	738243.99	1214652.34	Аналитический метод	0.10	Закрепление отсутствует
1556	738187.00	1214604.15	Аналитический метод	0.10	Закрепление отсутствует
1557	738187.24	1214602.50	Аналитический метод	0.10	Закрепление отсутствует
1558	738188.29	1214593.56	Аналитический метод	0.10	Закрепление отсутствует
1559	738189.78	1214584.91	Аналитический метод	0.10	Закрепление отсутствует
1560	738204.38	1214483.94	Аналитический метод	0.10	Закрепление отсутствует
1561	738180.73	1214496.92	Аналитический метод	0.10	Закрепление отсутствует
1562	738138.91	1214463.90	Аналитический метод	0.10	Закрепление отсутствует
1563	737938.68	1214379.02	Аналитический метод	0.10	Закрепление отсутствует
1564	737677.46	1214200.03	Аналитический метод	0.10	Закрепление отсутствует
1565	737310.66	1213892.17	Аналитический метод	0.10	Закрепление отсутствует
1566	737051.60	1213426.82	Аналитический метод	0.10	Закрепление отсутствует
1567	736978.10	1213383.04	Аналитический метод	0.10	Закрепление отсутствует
1568	736943.15	1213323.38	Аналитический метод	0.10	Закрепление отсутствует
1569	736946.91	1213216.33	Аналитический метод	0.10	Закрепление отсутствует
1570	736772.48	1212875.00	Аналитический метод	0.10	Закрепление отсутствует
1571	736824.77	1211904.53	Аналитический метод	0.10	Закрепление отсутствует
1572	736838.70	1211753.51	Аналитический метод	0.10	Закрепление отсутствует
1573	736814.39	1211697.79	Аналитический метод	0.10	Закрепление отсутствует
1574	736817.67	1211648.84	Аналитический метод	0.10	Закрепление отсутствует
1575	736825.73	1211608.03	Аналитический метод	0.10	Закрепление отсутствует
1576	736827.21	1211602.05	Аналитический метод	0.10	Закрепление отсутствует
1577	736831.88	1211575.05	Аналитический метод	0.10	Закрепление отсутствует
1578	736845.49	1211521.20	Аналитический метод	0.10	Закрепление отсутствует
1579	736846.31	1211517.97	Аналитический метод	0.10	Закрепление отсутствует
1580	736854.31	1211486.29	Аналитический метод	0.10	Закрепление отсутствует
1581	736798.32	1211372.35	Аналитический метод	0.10	Закрепление отсутствует
1582	736848.67	1211301.90	Аналитический метод	0.10	Закрепление отсутствует
1583	736737.69	1211016.00	Аналитический метод	0.10	Закрепление отсутствует
1584	736558.51	1210657.90	Аналитический метод	0.10	Закрепление отсутствует
1585	736494.74	1210629.03	Аналитический метод	0.10	Закрепление отсутствует
1586	736472.87	1210503.50	Аналитический метод	0.10	Закрепление отсутствует
1587	736071.96	1209752.51	Аналитический метод	0.10	Закрепление отсутствует
1588	735837.63	1209332.79	Аналитический метод	0.10	Закрепление отсутствует
1589	735672.22	1209219.04	Аналитический метод	0.10	Закрепление отсутствует
1590	735544.82	1209145.27	Аналитический метод	0.10	Закрепление отсутствует

1591	735497.94	1209114.50	Аналитический метод	0.10	Закрепление отсутствует
1592	735440.71	1209096.48	Аналитический метод	0.10	Закрепление отсутствует
1593	735342.79	1209064.32	Аналитический метод	0.10	Закрепление отсутствует
1594	735330.02	1209060.12	Аналитический метод	0.10	Закрепление отсутствует
1595	735242.07	1209027.99	Аналитический метод	0.10	Закрепление отсутствует
1596	734510.72	1208834.10	Аналитический метод	0.10	Закрепление отсутствует
1597	734396.27	1208802.34	Аналитический метод	0.10	Закрепление отсутствует
1598	733809.01	1208628.09	Аналитический метод	0.10	Закрепление отсутствует
1599	733601.73	1208571.91	Аналитический метод	0.10	Закрепление отсутствует
1600	733488.68	1208583.53	Аналитический метод	0.10	Закрепление отсутствует
1601	733472.25	1208538.18	Аналитический метод	0.10	Закрепление отсутствует
1602	733183.23	1208454.36	Аналитический метод	0.10	Закрепление отсутствует
1603	732642.77	1208295.16	Аналитический метод	0.10	Закрепление отсутствует
1604	731355.53	1207934.02	Аналитический метод	0.10	Закрепление отсутствует
1605	731275.85	1207909.43	Аналитический метод	0.10	Закрепление отсутствует
1606	730940.32	1207727.17	Аналитический метод	0.10	Закрепление отсутствует
1607	730883.57	1207714.14	Аналитический метод	0.10	Закрепление отсутствует
1608	730339.07	1207783.37	Аналитический метод	0.10	Закрепление отсутствует
1609	729681.30	1207890.71	Аналитический метод	0.10	Закрепление отсутствует
1610	729444.33	1207958.00	Аналитический метод	0.10	Закрепление отсутствует
1611	729180.44	1208054.77	Аналитический метод	0.10	Закрепление отсутствует
1612	728868.79	1208165.37	Аналитический метод	0.10	Закрепление отсутствует
1613	728466.01	1208336.19	Аналитический метод	0.10	Закрепление отсутствует
1614	728236.18	1208383.35	Аналитический метод	0.10	Закрепление отсутствует
1615	727527.27	1208465.56	Аналитический метод	0.10	Закрепление отсутствует
1616	727295.49	1208439.58	Аналитический метод	0.10	Закрепление отсутствует
1617	727051.92	1208386.71	Аналитический метод	0.10	Закрепление отсутствует
1618	726843.35	1208303.97	Аналитический метод	0.10	Закрепление отсутствует
1619	726814.16	1208292.39	Аналитический метод	0.10	Закрепление отсутствует
1620	726804.61	1208287.64	Аналитический метод	0.10	Закрепление отсутствует
1621	726785.01	1208287.42	Аналитический метод	0.10	Закрепление отсутствует
1622	726781.55	1208287.39	Аналитический метод	0.10	Закрепление отсутствует
1623	726779.60	1208284.80	Аналитический метод	0.10	Закрепление отсутствует
1624	726767.94	1208269.36	Аналитический метод	0.10	Закрепление отсутствует
1625	726752.45	1208261.63	Аналитический метод	0.10	Закрепление отсутствует
1626	726749.79	1208260.30	Аналитический метод	0.10	Закрепление отсутствует
1627	726747.10	1208258.97	Аналитический метод	0.10	Закрепление отсутствует
1628	726344.74	1208058.38	Аналитический метод	0.10	Закрепление отсутствует
1629	726191.93	1207979.91	Аналитический метод	0.10	Закрепление отсутствует
1630	725937.90	1207867.64	Аналитический метод	0.10	Закрепление отсутствует
1631	725773.79	1207807.89	Аналитический метод	0.10	Закрепление отсутствует
1632	725703.18	1207768.46	Аналитический метод	0.10	Закрепление отсутствует
1633	724713.88	1207308.41	Аналитический метод	0.10	Закрепление отсутствует
1634	724561.29	1207279.46	Аналитический метод	0.10	Закрепление отсутствует
1635	724125.46	1207369.90	Аналитический метод	0.10	Закрепление отсутствует
1636	723761.30	1207375.70	Аналитический метод	0.10	Закрепление отсутствует
1637	723647.32	1207333.23	Аналитический метод	0.10	Закрепление отсутствует
1638	723441.80	1207189.99	Аналитический метод	0.10	Закрепление отсутствует
1639	723328.43	1207094.38	Аналитический метод	0.10	Закрепление отсутствует
1640	723102.43	1206845.76	Аналитический метод	0.10	Закрепление отсутствует
1641	723045.59	1206795.36	Аналитический метод	0.10	Закрепление отсутствует
1642	722951.07	1206775.50	Аналитический метод	0.10	Закрепление отсутствует
1643	722842.66	1206625.91	Аналитический метод	0.10	Закрепление отсутствует
1644	722727.00	1206520.09	Аналитический метод	0.10	Закрепление отсутствует
1645	722651.90	1206522.96	Аналитический метод	0.10	Закрепление отсутствует
1646	722626.26	1206426.84	Аналитический метод	0.10	Закрепление отсутствует
1647	722495.50	1206306.46	Аналитический метод	0.10	Закрепление отсутствует
1648	722257.43	1206093.14	Аналитический метод	0.10	Закрепление отсутствует
1649	722102.63	1205949.21	Аналитический метод	0.10	Закрепление отсутствует
1650	722083.73	1205962.86	Аналитический метод	0.10	Закрепление отсутствует
1651	721995.78	1205850.72	Аналитический метод	0.10	Закрепление отсутствует
1652	721832.09	1205705.68	Аналитический метод	0.10	Закрепление отсутствует
1653	721390.07	1205302.64	Аналитический метод	0.10	Закрепление отсутствует
1654	721276.12	1205184.92	Аналитический метод	0.10	Закрепление отсутствует
1655	720868.90	1204811.14	Аналитический метод	0.10	Закрепление отсутствует
1656	720626.57	1204584.65	Аналитический метод	0.10	Закрепление отсутствует
1657	720500.43	1204470.20	Аналитический метод	0.10	Закрепление отсутствует

1658	720395.34	1204381.48	Аналитический метод	0.10	Закрепление отсутствует
1659	720248.86	1204245.57	Аналитический метод	0.10	Закрепление отсутствует
1660	720135.51	1204134.57	Аналитический метод	0.10	Закрепление отсутствует
1661	719824.63	1203849.51	Аналитический метод	0.10	Закрепление отсутствует
1662	719758.20	1203796.28	Аналитический метод	0.10	Закрепление отсутствует
1663	719711.03	1203764.74	Аналитический метод	0.10	Закрепление отсутствует
1664	719490.53	1203637.66	Аналитический метод	0.10	Закрепление отсутствует
1665	719369.89	1203564.27	Аналитический метод	0.10	Закрепление отсутствует
1666	719347.04	1203562.65	Аналитический метод	0.10	Закрепление отсутствует
1667	719336.94	1203556.58	Аналитический метод	0.10	Закрепление отсутствует
1668	719323.51	1203536.04	Аналитический метод	0.10	Закрепление отсутствует
1669	719273.33	1203505.52	Аналитический метод	0.10	Закрепление отсутствует
1670	719161.87	1203442.05	Аналитический метод	0.10	Закрепление отсутствует
1671	719030.22	1203364.33	Аналитический метод	0.10	Закрепление отсутствует
1672	718898.67	1203288.57	Аналитический метод	0.10	Закрепление отсутствует
1673	718541.05	1203076.19	Аналитический метод	0.10	Закрепление отсутствует
1674	718255.77	1202922.90	Аналитический метод	0.10	Закрепление отсутствует
1675	718132.33	1202851.95	Аналитический метод	0.10	Закрепление отсутствует
1676	718046.23	1202754.51	Аналитический метод	0.10	Закрепление отсутствует
1677	718045.56	1202626.41	Аналитический метод	0.10	Закрепление отсутствует
1678	717999.14	1202522.01	Аналитический метод	0.10	Закрепление отсутствует
1679	717970.47	1202494.99	Аналитический метод	0.10	Закрепление отсутствует
1680	717647.13	1202250.37	Аналитический метод	0.10	Закрепление отсутствует
1681	717608.76	1202235.42	Аналитический метод	0.10	Закрепление отсутствует
1682	717125.81	1202069.88	Аналитический метод	0.10	Закрепление отсутствует
1683	716101.78	1201727.69	Аналитический метод	0.10	Закрепление отсутствует
1684	715053.65	1201366.66	Аналитический метод	0.10	Закрепление отсутствует
1685	714497.47	1201182.29	Аналитический метод	0.10	Закрепление отсутствует
1686	714045.88	1201035.88	Аналитический метод	0.10	Закрепление отсутствует
1687	713854.40	1201034.44	Аналитический метод	0.10	Закрепление отсутствует
1688	713814.86	1201064.77	Аналитический метод	0.10	Закрепление отсутствует
1689	713613.35	1201064.86	Аналитический метод	0.10	Закрепление отсутствует
1690	713451.32	1201057.47	Аналитический метод	0.10	Закрепление отсутствует
1691	713102.43	1201045.91	Аналитический метод	0.10	Закрепление отсутствует
1692	712830.06	1200928.98	Аналитический метод	0.10	Закрепление отсутствует
1693	712789.72	1200924.70	Аналитический метод	0.10	Закрепление отсутствует
1694	712486.43	1200926.74	Аналитический метод	0.10	Закрепление отсутствует
1695	712161.89	1200927.40	Аналитический метод	0.10	Закрепление отсутствует
1696	711900.14	1200931.21	Аналитический метод	0.10	Закрепление отсутствует
1697	711633.50	1200929.70	Аналитический метод	0.10	Закрепление отсутствует
1698	711484.59	1200928.50	Аналитический метод	0.10	Закрепление отсутствует
1699	711431.45	1200928.49	Аналитический метод	0.10	Закрепление отсутствует
1700	711302.00	1200870.28	Аналитический метод	0.10	Закрепление отсутствует
1701	711197.30	1200887.04	Аналитический метод	0.10	Закрепление отсутствует
1702	711146.39	1200810.79	Аналитический метод	0.10	Закрепление отсутствует
1703	711082.00	1200771.04	Аналитический метод	0.10	Закрепление отсутствует
1704	711003.75	1200731.90	Аналитический метод	0.10	Закрепление отсутствует
1705	710636.92	1200476.49	Аналитический метод	0.10	Закрепление отсутствует
1706	710493.82	1200370.42	Аналитический метод	0.10	Закрепление отсутствует
1707	710444.36	1200333.76	Аналитический метод	0.10	Закрепление отсутствует
1708	710442.01	1200332.02	Аналитический метод	0.10	Закрепление отсутствует
1709	710394.67	1200296.93	Аналитический метод	0.10	Закрепление отсутствует
1710	710392.26	1200295.15	Аналитический метод	0.10	Закрепление отсутствует
1711	710328.75	1200248.07	Аналитический метод	0.10	Закрепление отсутствует
1712	710299.67	1200215.25	Аналитический метод	0.10	Закрепление отсутствует
1713	710158.49	1199961.44	Аналитический метод	0.10	Закрепление отсутствует
1714	709967.55	1199617.03	Аналитический метод	0.10	Закрепление отсутствует
1715	709863.32	1199434.54	Аналитический метод	0.10	Закрепление отсутствует
1716	709846.64	1199411.83	Аналитический метод	0.10	Закрепление отсутствует
1717	709619.87	1199206.44	Аналитический метод	0.10	Закрепление отсутствует
1718	709559.72	1199175.68	Аналитический метод	0.10	Закрепление отсутствует
1719	709396.42	1199114.31	Аналитический метод	0.10	Закрепление отсутствует
1720	709134.96	1199013.60	Аналитический метод	0.10	Закрепление отсутствует
1721	708877.50	1198917.91	Аналитический метод	0.10	Закрепление отсутствует
1722	708671.68	1198854.07	Аналитический метод	0.10	Закрепление отсутствует
1723	708160.38	1198844.31	Аналитический метод	0.10	Закрепление отсутствует
1724	707595.29	1198828.04	Аналитический метод	0.10	Закрепление отсутствует

1725	707276.42	1198819.85	Аналитический метод	0.10	Закрепление отсутствует
1726	707224.08	1198812.77	Аналитический метод	0.10	Закрепление отсутствует
1727	707183.71	1198793.88	Аналитический метод	0.10	Закрепление отсутствует
1728	706570.51	1198337.82	Аналитический метод	0.10	Закрепление отсутствует
1729	706312.49	1198142.23	Аналитический метод	0.10	Закрепление отсутствует
1730	706215.38	1198068.20	Аналитический метод	0.10	Закрепление отсутствует
1731	705867.94	1197792.84	Аналитический метод	0.10	Закрепление отсутствует
1732	705450.53	1197478.06	Аналитический метод	0.10	Закрепление отсутствует
1733	705312.46	1197395.24	Аналитический метод	0.10	Закрепление отсутствует
1734	705052.05	1197274.29	Аналитический метод	0.10	Закрепление отсутствует
1735	704868.06	1197191.50	Аналитический метод	0.10	Закрепление отсутствует
1736	704844.41	1197186.13	Аналитический метод	0.10	Закрепление отсутствует
1737	704669.75	1197179.47	Аналитический метод	0.10	Закрепление отсутствует
1738	704168.09	1197162.66	Аналитический метод	0.10	Закрепление отсутствует
1739	703853.12	1197150.18	Аналитический метод	0.10	Закрепление отсутствует
1740	703751.02	1197146.58	Аналитический метод	0.10	Закрепление отсутствует
1741	703735.76	1197145.73	Аналитический метод	0.10	Закрепление отсутствует
1742	703722.77	1197175.52	Аналитический метод	0.10	Закрепление отсутствует
1743	703700.28	1197180.71	Аналитический метод	0.10	Закрепление отсутствует
1744	703652.79	1197120.88	Аналитический метод	0.10	Закрепление отсутствует
1745	703576.14	1197087.98	Аналитический метод	0.10	Закрепление отсутствует
1746	703309.95	1196973.40	Аналитический метод	0.10	Закрепление отсутствует
1747	703154.56	1196909.62	Аналитический метод	0.10	Закрепление отсутствует
1748	703130.00	1196916.24	Аналитический метод	0.10	Закрепление отсутствует
1749	703106.86	1196908.10	Аналитический метод	0.10	Закрепление отсутствует
1750	703092.74	1196884.73	Аналитический метод	0.10	Закрепление отсутствует
1751	702907.85	1196810.58	Аналитический метод	0.10	Закрепление отсутствует
1752	702684.13	1196726.25	Аналитический метод	0.10	Закрепление отсутствует
1753	702600.80	1196691.03	Аналитический метод	0.10	Закрепление отсутствует
1754	702542.25	1196670.04	Аналитический метод	0.10	Закрепление отсутствует
1755	702514.37	1196667.12	Аналитический метод	0.10	Закрепление отсутствует
1756	702361.20	1196679.57	Аналитический метод	0.10	Закрепление отсутствует
1757	702061.94	1196775.43	Аналитический метод	0.10	Закрепление отсутствует
1758	702004.87	1196791.33	Аналитический метод	0.10	Закрепление отсутствует
1759	701719.95	1196879.03	Аналитический метод	0.10	Закрепление отсутствует
1760	701331.54	1197001.87	Аналитический метод	0.10	Закрепление отсутствует
1761	701005.22	1197107.79	Аналитический метод	0.10	Закрепление отсутствует
1762	700952.65	1197141.71	Аналитический метод	0.10	Закрепление отсутствует
1763	700854.61	1197156.47	Аналитический метод	0.10	Закрепление отсутствует
1764	700534.48	1197173.02	Аналитический метод	0.10	Закрепление отсутствует
1765	700377.18	1197182.35	Аналитический метод	0.10	Закрепление отсутствует
1766	700214.54	1197189.30	Аналитический метод	0.10	Закрепление отсутствует
1767	699968.09	1197206.71	Аналитический метод	0.10	Закрепление отсутствует
1768	699873.78	1197211.51	Аналитический метод	0.10	Закрепление отсутствует
1769	699847.51	1197237.18	Аналитический метод	0.10	Закрепление отсутствует
1770	699796.19	1197253.18	Аналитический метод	0.10	Закрепление отсутствует
1771	699741.77	1197237.07	Аналитический метод	0.10	Закрепление отсутствует
1772	699636.90	1197191.48	Аналитический метод	0.10	Закрепление отсутствует
1773	699573.99	1197192.11	Аналитический метод	0.10	Закрепление отсутствует
1774	699414.09	1197155.45	Аналитический метод	0.10	Закрепление отсутствует
1775	699290.90	1197138.42	Аналитический метод	0.10	Закрепление отсутствует
1776	698921.07	1197067.98	Аналитический метод	0.10	Закрепление отсутствует
1777	698809.21	1197055.83	Аналитический метод	0.10	Закрепление отсутствует
1778	698325.20	1196993.05	Аналитический метод	0.10	Закрепление отсутствует
1779	698216.00	1196986.76	Аналитический метод	0.10	Закрепление отсутствует
1780	698168.64	1196973.37	Аналитический метод	0.10	Закрепление отсутствует
1781	697890.71	1196940.66	Аналитический метод	0.10	Закрепление отсутствует
1782	697829.31	1196922.93	Аналитический метод	0.10	Закрепление отсутствует
1783	697834.41	1196862.56	Аналитический метод	0.10	Закрепление отсутствует
1784	697532.89	1196810.28	Аналитический метод	0.10	Закрепление отсутствует
1785	697474.99	1196796.54	Аналитический метод	0.10	Закрепление отсутствует
1786	697147.12	1196647.59	Аналитический метод	0.10	Закрепление отсутствует
1787	696844.08	1196504.39	Аналитический метод	0.10	Закрепление отсутствует
1788	696359.62	1196291.20	Аналитический метод	0.10	Закрепление отсутствует
1789	696107.44	1196176.62	Аналитический метод	0.10	Закрепление отсутствует
1790	696026.46	1196133.67	Аналитический метод	0.10	Закрепление отсутствует
1791	695863.30	1196044.23	Аналитический метод	0.10	Закрепление отсутствует

1792	695810.70	1196015.39	Аналитический метод	0.10	Закрепление отсутствует
1793	695784.84	1196001.17	Аналитический метод	0.10	Закрепление отсутствует
1794	695782.21	1195999.79	Аналитический метод	0.10	Закрепление отсутствует
1795	695780.41	1195998.73	Аналитический метод	0.10	Закрепление отсутствует
1796	695727.16	1195969.45	Аналитический метод	0.10	Закрепление отсутствует
1797	695659.12	1195936.77	Аналитический метод	0.10	Закрепление отсутствует
1798	695586.47	1195898.45	Аналитический метод	0.10	Закрепление отсутствует
1799	695583.82	1195897.05	Аналитический метод	0.10	Закрепление отсутствует
1800	695530.20	1195868.76	Аналитический метод	0.10	Закрепление отсутствует
1801	695435.18	1195804.50	Аналитический метод	0.10	Закрепление отсутствует
1802	695346.01	1195747.93	Аналитический метод	0.10	Закрепление отсутствует
1803	695251.12	1195678.03	Аналитический метод	0.10	Закрепление отсутствует
1804	694970.63	1195473.57	Аналитический метод	0.10	Закрепление отсутствует
1805	694703.87	1195275.14	Аналитический метод	0.10	Закрепление отсутствует
1806	694521.30	1195139.06	Аналитический метод	0.10	Закрепление отсутствует
1807	694253.86	1194942.07	Аналитический метод	0.10	Закрепление отсутствует
1808	694100.06	1194825.71	Аналитический метод	0.10	Закрепление отсутствует
1809	694051.31	1194858.52	Аналитический метод	0.10	Закрепление отсутствует
1810	693903.28	1194656.58	Аналитический метод	0.10	Закрепление отсутствует
1811	693808.20	1194528.47	Аналитический метод	0.10	Закрепление отсутствует
1812	693527.11	1194206.99	Аналитический метод	0.10	Закрепление отсутствует
1813	693454.63	1194125.85	Аналитический метод	0.10	Закрепление отсутствует
1814	693427.10	1194095.03	Аналитический метод	0.10	Закрепление отсутствует
1815	693425.09	1194092.81	Аналитический метод	0.10	Закрепление отсутствует
1816	693425.10	1194092.80	Аналитический метод	0.10	Закрепление отсутствует
1817	693385.97	1194048.98	Аналитический метод	0.10	Закрепление отсутствует
1818	693383.97	1194046.75	Аналитический метод	0.10	Закрепление отсутствует
1819	693374.73	1194036.40	Аналитический метод	0.10	Закрепление отсутствует
1820	693341.15	1193995.87	Аналитический метод	0.10	Закрепление отсутствует
1821	693306.69	1193942.15	Аналитический метод	0.10	Закрепление отсутствует
1822	693197.94	1193725.38	Аналитический метод	0.10	Закрепление отсутствует
1823	693014.99	1193366.02	Аналитический метод	0.10	Закрепление отсутствует
1824	692858.74	1193064.88	Аналитический метод	0.10	Закрепление отсутствует
1825	692627.84	1192610.64	Аналитический метод	0.10	Закрепление отсутствует
1826	692596.22	1192549.41	Аналитический метод	0.10	Закрепление отсутствует
1827	692596.05	1192549.10	Аналитический метод	0.10	Закрепление отсутствует
1828	692601.71	1192546.98	Аналитический метод	0.10	Закрепление отсутствует
1829	692633.18	1192607.91	Аналитический метод	0.10	Закрепление отсутствует
1830	692864.08	1193062.14	Аналитический метод	0.10	Закрепление отсутствует
1831	693020.33	1193363.28	Аналитический метод	0.10	Закрепление отсутствует
1832	693203.30	1193722.67	Аналитический метод	0.10	Закрепление отсутствует
1833	693311.91	1193939.18	Аналитический метод	0.10	Закрепление отсутствует
1834	693346.00	1193992.33	Аналитический метод	0.10	Закрепление отсутствует
1835	693379.28	1194032.49	Аналитический метод	0.10	Закрепление отсутствует
1836	693388.44	1194042.75	Аналитический метод	0.10	Закрепление отсутствует
1837	693429.56	1194088.78	Аналитический метод	0.10	Закрепление отсутствует
1838	693430.63	1194087.81	Аналитический метод	0.10	Закрепление отсутствует
1839	693429.90	1194087.01	Аналитический метод	0.10	Закрепление отсутствует
1840	693427.89	1194084.76	Аналитический метод	0.10	Закрепление отсутствует
1841	693427.62	1194084.45	Аналитический метод	0.10	Закрепление отсутствует
1842	693426.80	1194083.56	Аналитический метод	0.10	Закрепление отсутствует
1843	693426.03	1194082.74	Аналитический метод	0.10	Закрепление отсутствует
1844	693426.05	1194081.88	Аналитический метод	0.10	Закрепление отсутствует
1845	693427.36	1194080.63	Аналитический метод	0.10	Закрепление отсутствует
1846	693427.55	1194080.45	Аналитический метод	0.10	Закрепление отсутствует
1847	693427.98	1194080.02	Аналитический метод	0.10	Закрепление отсутствует
1848	693432.91	1194074.84	Аналитический метод	0.10	Закрепление отсутствует
1849	693434.73	1194074.90	Аналитический метод	0.10	Закрепление отсутствует
1850	693436.59	1194077.14	Аналитический метод	0.10	Закрепление отсутствует
1851	693437.60	1194078.73	Аналитический метод	0.10	Закрепление отсутствует
1852	693444.06	1194077.43	Аналитический метод	0.10	Закрепление отсутствует
1853	693447.21	1194080.92	Аналитический метод	0.10	Закрепление отсутствует
1854	693433.55	1194093.25	Аналитический метод	0.10	Закрепление отсутствует
1855	693453.20	1194115.25	Аналитический метод	0.10	Закрепление отсутствует
1856	693457.11	1194119.62	Аналитический метод	0.10	Закрепление отсутствует
1857	693459.11	1194121.86	Аналитический метод	0.10	Закрепление отсутствует
1858	693531.60	1194203.01	Аналитический метод	0.10	Закрепление отсутствует

1859	693812.87	1194524.70	Аналитический метод	0.10	Закрепление отсутствует
1860	693908.11	1194653.02	Аналитический метод	0.10	Закрепление отсутствует
1861	694052.74	1194850.33	Аналитический метод	0.10	Закрепление отсутствует
1862	694100.26	1194818.34	Аналитический метод	0.10	Закрепление отсутствует
1863	694257.45	1194937.27	Аналитический метод	0.10	Закрепление отсутствует
1864	694524.87	1195134.24	Аналитический метод	0.10	Закрепление отсутствует
1865	694707.46	1195270.32	Аналитический метод	0.10	Закрепление отсутствует
1866	694974.19	1195468.74	Аналитический метод	0.10	Закрепление отсутствует
1867	695254.66	1195673.19	Аналитический метод	0.10	Закрепление отсутствует
1868	695349.40	1195742.98	Аналитический метод	0.10	Закрепление отсутствует
1869	695438.46	1195799.48	Аналитический метод	0.10	Закрепление отсутствует
1870	695533.28	1195863.60	Аналитический метод	0.10	Закрепление отсутствует
1871	695586.62	1195891.74	Аналитический метод	0.10	Закрепление отсутствует
1872	695661.82	1195931.41	Аналитический метод	0.10	Закрепление отсутствует
1873	695729.91	1195964.11	Аналитический метод	0.10	Закрепление отсутствует
1874	695785.02	1195994.42	Аналитический метод	0.10	Закрепление отсутствует
1875	695845.19	1195879.48	Аналитический метод	0.10	Закрепление отсутствует
1876	695916.05	1195722.10	Аналитический метод	0.10	Закрепление отсутствует
1877	696004.42	1195511.65	Аналитический метод	0.10	Закрепление отсутствует
1878	696123.52	1195231.23	Аналитический метод	0.10	Закрепление отсутствует
1879	696168.67	1195142.26	Аналитический метод	0.10	Закрепление отсутствует
1880	696221.07	1195042.21	Аналитический метод	0.10	Закрепление отсутствует
1881	696273.97	1194941.86	Аналитический метод	0.10	Закрепление отсутствует
1882	696379.17	1194738.71	Аналитический метод	0.10	Закрепление отсутствует
1883	696590.22	1194340.55	Аналитический метод	0.10	Закрепление отсутствует
1884	696644.04	1194230.95	Аналитический метод	0.10	Закрепление отсутствует
1885	696659.49	1194200.67	Аналитический метод	0.10	Закрепление отсутствует
1886	696709.43	1194102.80	Аналитический метод	0.10	Закрепление отсутствует
1887	696827.55	1193870.20	Аналитический метод	0.10	Закрепление отсутствует
1888	696868.59	1193780.30	Аналитический метод	0.10	Закрепление отсутствует
1889	696920.07	1193671.39	Аналитический метод	0.10	Закрепление отсутствует
1890	696923.57	1193654.06	Аналитический метод	0.10	Закрепление отсутствует
1891	696992.17	1193695.26	Аналитический метод	0.10	Закрепление отсутствует
1892	697014.67	1193651.09	Аналитический метод	0.10	Закрепление отсутствует
1893	697052.85	1193445.95	Аналитический метод	0.10	Закрепление отсутствует
1894	697161.84	1193237.82	Аналитический метод	0.10	Закрепление отсутствует
1895	697220.09	1193123.39	Аналитический метод	0.10	Закрепление отсутствует
1896	697302.67	1192958.03	Аналитический метод	0.10	Закрепление отсутствует
1897	697437.27	1192663.64	Аналитический метод	0.10	Закрепление отсутствует
1898	697494.94	1192548.66	Аналитический метод	0.10	Закрепление отсутствует
1899	697497.01	1192544.94	Аналитический метод	0.10	Закрепление отсутствует
1900	697544.27	1192450.72	Аналитический метод	0.10	Закрепление отсутствует
1901	697712.65	1192103.33	Аналитический метод	0.10	Закрепление отсутствует
1902	697754.21	1192011.69	Аналитический метод	0.10	Закрепление отсутствует
1903	697775.69	1191967.30	Аналитический метод	0.10	Закрепление отсутствует
1904	697799.49	1191913.91	Аналитический метод	0.10	Закрепление отсутствует
1905	697809.06	1191892.69	Аналитический метод	0.10	Закрепление отсутствует
1906	697843.72	1191820.44	Аналитический метод	0.10	Закрепление отсутствует
1907	697983.20	1191538.12	Аналитический метод	0.10	Закрепление отсутствует
1908	698033.81	1191425.55	Аналитический метод	0.10	Закрепление отсутствует
1909	698080.84	1191319.98	Аналитический метод	0.10	Закрепление отсутствует
1910	698089.95	1191287.28	Аналитический метод	0.10	Закрепление отсутствует
1911	698100.66	1191259.48	Аналитический метод	0.10	Закрепление отсутствует
1912	698114.55	1191178.54	Аналитический метод	0.10	Закрепление отсутствует
1913	698120.75	1191078.29	Аналитический метод	0.10	Закрепление отсутствует
1914	698121.58	1190861.55	Аналитический метод	0.10	Закрепление отсутствует
1915	698112.18	1190740.56	Аналитический метод	0.10	Закрепление отсутствует
1916	698111.68	1190739.08	Аналитический метод	0.10	Закрепление отсутствует
1917	698104.05	1190520.04	Аналитический метод	0.10	Закрепление отсутствует
1918	698105.17	1190448.68	Аналитический метод	0.10	Закрепление отсутствует
1919	698121.53	1190243.01	Аналитический метод	0.10	Закрепление отсутствует
1920	698129.71	1190185.14	Аналитический метод	0.10	Закрепление отсутствует
1921	698162.10	1190095.44	Аналитический метод	0.10	Закрепление отсутствует
1922	698211.69	1189981.42	Аналитический метод	0.10	Закрепление отсутствует
1923	698237.90	1189982.67	Аналитический метод	0.10	Закрепление отсутствует
1924	698244.66	1189910.18	Аналитический метод	0.10	Закрепление отсутствует
1925	698234.80	1189905.43	Аналитический метод	0.10	Закрепление отсутствует

1926	698233.73	1189910.09	Аналитический метод	0.10	Закрепление отсутствует
1927	698230.33	1189914.34	Аналитический метод	0.10	Закрепление отсутствует
1928	698225.65	1189910.59	Аналитический метод	0.10	Закрепление отсутствует
1929	698228.19	1189907.42	Аналитический метод	0.10	Закрепление отсутствует
1930	698229.33	1189902.41	Аналитический метод	0.10	Закрепление отсутствует
1931	698231.54	1189897.21	Аналитический метод	0.10	Закрепление отсутствует
1932	698251.02	1189906.58	Аналитический метод	0.10	Закрепление отсутствует
1933	698243.34	1189988.93	Аналитический метод	0.10	Закрепление отсутствует
1934	698215.54	1189987.61	Аналитический метод	0.10	Закрепление отсутствует
1935	698167.68	1190097.66	Аналитический метод	0.10	Закрепление отсутствует
1936	698135.56	1190186.59	Аналитический метод	0.10	Закрепление отсутствует
1937	698127.50	1190243.67	Аналитический метод	0.10	Закрепление отсутствует
1938	698111.17	1190448.96	Аналитический метод	0.10	Закрепление отсутствует
1939	698110.05	1190519.98	Аналитический метод	0.10	Закрепление отсутствует
1940	698117.65	1190738.00	Аналитический метод	0.10	Закрепление отсутствует
1941	698118.10	1190739.36	Аналитический метод	0.10	Закрепление отсутствует
1942	698127.58	1190861.33	Аналитический метод	0.10	Закрепление отсутствует
1943	698126.75	1191078.49	Аналитический метод	0.10	Закрепление отсутствует
1944	698120.52	1191179.23	Аналитический метод	0.10	Закрепление отсутствует
1945	698106.48	1191261.08	Аналитический метод	0.10	Закрепление отсутствует
1946	698095.65	1191289.17	Аналитический метод	0.10	Закрепление отсутствует
1947	698086.50	1191322.02	Аналитический метод	0.10	Закрепление отсутствует
1948	698039.29	1191428.00	Аналитический метод	0.10	Закрепление отсутствует
1949	697988.63	1191540.68	Аналитический метод	0.10	Закрепление отсутствует
1950	697849.12	1191823.06	Аналитический метод	0.10	Закрепление отсутствует
1951	697814.50	1191895.22	Аналитический метод	0.10	Закрепление отсутствует
1952	697804.96	1191916.36	Аналитический метод	0.10	Закрепление отсутствует
1953	697781.13	1191969.82	Аналитический метод	0.10	Закрепление отсутствует
1954	697759.65	1192014.23	Аналитический метод	0.10	Закрепление отсутствует
1955	697718.09	1192105.87	Аналитический метод	0.10	Закрепление отсутствует
1956	697549.65	1192453.38	Аналитический метод	0.10	Закрепление отсутствует
1957	697502.31	1192547.75	Аналитический метод	0.10	Закрепление отсутствует
1958	697500.24	1192551.47	Аналитический метод	0.10	Закрепление отсутствует
1959	697442.68	1192666.24	Аналитический метод	0.10	Закрепление отсутствует
1960	697308.08	1192960.62	Аналитический метод	0.10	Закрепление отсутствует
1961	697225.45	1193126.09	Аналитический метод	0.10	Закрепление отсутствует
1962	697167.17	1193240.58	Аналитический метод	0.10	Закрепление отсутствует
1963	697058.58	1193447.93	Аналитический метод	0.10	Закрепление отсутствует
1964	697020.41	1193653.04	Аналитический метод	0.10	Закрепление отсутствует
1965	696994.60	1193703.71	Аналитический метод	0.10	Закрепление отсутствует
1966	696927.77	1193663.58	Аналитический метод	0.10	Закрепление отсутствует
1967	696925.81	1193673.30	Аналитический метод	0.10	Закрепление отсутствует
1968	696874.04	1193782.83	Аналитический метод	0.10	Закрепление отсутствует
1969	696832.96	1193872.81	Аналитический метод	0.10	Закрепление отсутствует
1970	696714.78	1194105.52	Аналитический метод	0.10	Закрепление отсутствует
1971	696664.84	1194203.40	Аналитический метод	0.10	Закрепление отсутствует
1972	696649.41	1194233.63	Аналитический метод	0.10	Закрепление отсутствует
1973	696595.57	1194343.28	Аналитический метод	0.10	Закрепление отсутствует
1974	696384.49	1194741.50	Аналитический метод	0.10	Закрепление отсутствует
1975	696279.29	1194944.64	Аналитический метод	0.10	Закрепление отсутствует
1976	696226.38	1195045.00	Аналитический метод	0.10	Закрепление отсутствует
1977	696174.00	1195145.01	Аналитический метод	0.10	Закрепление отсутствует
1978	696128.96	1195233.76	Аналитический метод	0.10	Закрепление отсутствует
1979	696009.94	1195513.98	Аналитический метод	0.10	Закрепление отсутствует
1980	695921.55	1195724.50	Аналитический метод	0.10	Закрепление отсутствует
1981	695850.59	1195882.10	Аналитический метод	0.10	Закрепление отсутствует
1982	695790.28	1195997.31	Аналитический метод	0.10	Закрепление отсутствует
1983	695813.59	1196010.13	Аналитический метод	0.10	Закрепление отсутствует
1984	695863.56	1196037.53	Аналитический метод	0.10	Закрепление отсутствует
1985	695866.19	1196038.97	Аналитический метод	0.10	Закрепление отсутствует
1986	696029.30	1196128.39	Аналитический метод	0.10	Закрепление отсутствует
1987	696110.09	1196171.24	Аналитический метод	0.10	Закрепление отсутствует
1988	696362.06	1196285.73	Аналитический метод	0.10	Закрепление отсутствует
1989	696846.57	1196498.93	Аналитический метод	0.10	Закрепление отсутствует
1990	697149.64	1196642.15	Аналитический метод	0.10	Закрепление отсутствует
1991	697476.94	1196790.84	Аналитический метод	0.10	Закрепление отсутствует
1992	697534.09	1196804.40	Аналитический метод	0.10	Закрепление отсутствует

1993	697840.86	1196857.58	Аналитический метод	0.10	Закрепление отсутствует
1994	697835.70	1196918.53	Аналитический метод	0.10	Закрепление отсутствует
1995	697891.90	1196934.75	Аналитический метод	0.10	Закрепление отсутствует
1996	698169.81	1196967.47	Аналитический метод	0.10	Закрепление отсутствует
1997	698217.00	1196980.81	Аналитический метод	0.10	Закрепление отсутствует
1998	698325.76	1196987.07	Аналитический метод	0.10	Закрепление отсутствует
1999	698809.92	1197049.88	Аналитический метод	0.10	Закрепление отсутствует
2000	698921.96	1197062.04	Аналитический метод	0.10	Закрепление отсутствует
2001	699291.88	1197132.50	Аналитический метод	0.10	Закрепление отсутствует
2002	699415.18	1197149.54	Аналитический метод	0.10	Закрепление отсутствует
2003	699574.64	1197186.10	Аналитический метод	0.10	Закрепление отсутствует
2004	699638.12	1197185.47	Аналитический метод	0.10	Закрепление отсутствует
2005	699743.82	1197231.43	Аналитический метод	0.10	Закрепление отсутствует
2006	699796.14	1197246.91	Аналитический метод	0.10	Закрепление отсутствует
2007	699844.35	1197231.88	Аналитический метод	0.10	Закрепление отсутствует
2008	699871.20	1197205.64	Аналитический метод	0.10	Закрепление отсутствует
2009	699967.73	1197200.72	Аналитический метод	0.10	Закрепление отсутствует
2010	700214.20	1197183.31	Аналитический метод	0.10	Закрепление отсутствует
2011	700376.87	1197176.35	Аналитический метод	0.10	Закрепление отсутствует
2012	700534.15	1197167.03	Аналитический метод	0.10	Закрепление отсутствует
2013	700854.00	1197150.49	Аналитический метод	0.10	Закрепление отсутствует
2014	700950.48	1197135.97	Аналитический метод	0.10	Закрепление отсутствует
2015	701002.63	1197102.32	Аналитический метод	0.10	Закрепление отсутствует
2016	701329.71	1196996.16	Аналитический метод	0.10	Закрепление отсутствует
2017	701718.16	1196873.30	Аналитический метод	0.10	Закрепление отсутствует
2018	702003.18	1196785.57	Аналитический метод	0.10	Закрепление отсутствует
2019	702060.21	1196769.68	Аналитический метод	0.10	Закрепление отсутствует
2020	702360.03	1196673.64	Аналитический метод	0.10	Закрепление отсутствует
2021	702514.44	1196661.10	Аналитический метод	0.10	Закрепление отсутствует
2022	702543.59	1196664.15	Аналитический метод	0.10	Закрепление отсутствует
2023	702602.98	1196685.44	Аналитический метод	0.10	Закрепление отсутствует
2024	702686.36	1196720.67	Аналитический метод	0.10	Закрепление отсутствует
2025	702910.03	1196804.99	Аналитический метод	0.10	Закрепление отсутствует
2026	703096.84	1196879.90	Аналитический метод	0.10	Закрепление отсутствует
2027	703110.88	1196903.15	Аналитический метод	0.10	Закрепление отсутствует
2028	703130.23	1196909.96	Аналитический метод	0.10	Закрепление отсутствует
2029	703154.96	1196903.30	Аналитический метод	0.10	Закрепление отсутствует
2030	703312.28	1196967.86	Аналитический метод	0.10	Закрепление отсутствует
2031	703578.51	1197082.46	Аналитический метод	0.10	Закрепление отсутствует
2032	703656.55	1197115.96	Аналитический метод	0.10	Закрепление отсутствует
2033	703702.63	1197174.01	Аналитический метод	0.10	Закрепление отсутствует
2034	703718.48	1197170.35	Аналитический метод	0.10	Закрепление отсутствует
2035	703731.92	1197139.50	Аналитический метод	0.10	Закрепление отсутствует
2036	703751.30	1197140.59	Аналитический метод	0.10	Закрепление отсутствует
2037	703853.35	1197144.18	Аналитический метод	0.10	Закрепление отсутствует
2038	704168.31	1197156.66	Аналитический метод	0.10	Закрепление отсутствует
2039	704669.97	1197173.47	Аналитический метод	0.10	Закрепление отсутствует
2040	704845.19	1197180.16	Аналитический метод	0.10	Закрепление отсутствует
2041	704869.98	1197185.78	Аналитический метод	0.10	Закрепление отсутствует
2042	705054.55	1197268.83	Аналитический метод	0.10	Закрепление отсутствует
2043	705315.27	1197389.93	Аналитический метод	0.10	Закрепление отсутствует
2044	705453.88	1197473.07	Аналитический метод	0.10	Закрепление отсутствует
2045	705871.61	1197788.09	Аналитический метод	0.10	Закрепление отсутствует
2046	706219.06	1198063.46	Аналитический метод	0.10	Закрепление отсутствует
2047	706316.12	1198137.46	Аналитический метод	0.10	Закрепление отсутствует
2048	706574.11	1198333.02	Аналитический метод	0.10	Закрепление отсутствует
2049	707186.80	1198788.70	Аналитический метод	0.10	Закрепление отсутствует
2050	707225.80	1198806.95	Аналитический метод	0.10	Закрепление отсутствует
2051	707276.90	1198813.86	Аналитический метод	0.10	Закрепление отсутствует
2052	707595.46	1198822.04	Аналитический метод	0.10	Закрепление отсутствует
2053	708160.52	1198838.32	Аналитический метод	0.10	Закрепление отсутствует
2054	708672.65	1198848.09	Аналитический метод	0.10	Закрепление отсутствует
2055	708879.43	1198912.23	Аналитический метод	0.10	Закрепление отсутствует
2056	709137.09	1199007.99	Аналитический метод	0.10	Закрепление отсутствует
2057	709398.56	1199108.70	Аналитический метод	0.10	Закрепление отсутствует
2058	709562.15	1199170.18	Аналитический метод	0.10	Закрепление отсутствует
2059	709623.31	1199201.46	Аналитический метод	0.10	Закрепление отсутствует



2060	709851.12	1199407.79	Аналитический метод	0.10	Закрепление отсутствует
2061	709868.35	1199431.26	Аналитический метод	0.10	Закрепление отсутствует
2062	709972.78	1199614.09	Аналитический метод	0.10	Закрепление отсутствует
2063	710163.74	1199958.53	Аналитический метод	0.10	Закрепление отсутствует
2064	710304.60	1200211.76	Аналитический метод	0.10	Закрепление отсутствует
2065	710332.82	1200243.62	Аналитический метод	0.10	Закрепление отсутствует
2066	710395.83	1200290.33	Аналитический метод	0.10	Закрепление отсутствует
2067	710408.23	1200299.52	Аналитический метод	0.10	Закрепление отсутствует
2068	710443.35	1200325.55	Аналитический метод	0.10	Закрепление отсутствует
2069	710448.57	1200319.20	Аналитический метод	0.10	Закрепление отсутствует
2070	710447.31	1200319.01	Аналитический метод	0.10	Закрепление отсутствует
2071	710445.51	1200317.69	Аналитический метод	0.10	Закрепление отсутствует
2072	710441.90	1200315.00	Аналитический метод	0.10	Закрепление отсутствует
2073	710440.17	1200313.73	Аналитический метод	0.10	Закрепление отсутствует
2074	710439.52	1200313.24	Аналитический метод	0.10	Закрепление отсутствует
2075	710439.29	1200311.48	Аналитический метод	0.10	Закрепление отсутствует
2076	710444.59	1200304.83	Аналитический метод	0.10	Закрепление отсутствует
2077	710445.16	1200304.11	Аналитический метод	0.10	Закрепление отсутствует
2078	710445.99	1200303.07	Аналитический метод	0.10	Закрепление отсутствует
2079	710447.04	1200303.87	Аналитический метод	0.10	Закрепление отсутствует
2080	710451.19	1200306.93	Аналитический метод	0.10	Закрепление отсутствует
2081	710452.74	1200308.28	Аналитический метод	0.10	Закрепление отсутствует
2082	710457.53	1200308.31	Аналитический метод	0.10	Закрепление отсутствует
2083	710460.02	1200308.33	Аналитический метод	0.10	Закрепление отсутствует
2084	710461.95	1200309.92	Аналитический метод	0.10	Закрепление отсутствует
2085	710461.93	1200312.41	Аналитический метод	0.10	Закрепление отсутствует
2086	710460.35	1200314.33	Аналитический метод	0.10	Закрепление отсутствует
2087	710448.18	1200329.12	Аналитический метод	0.10	Закрепление отсутствует
2088	710452.79	1200332.54	Аналитический метод	0.10	Закрепление отсутствует
2089	710494.98	1200363.82	Аналитический метод	0.10	Закрепление отсутствует
2090	710497.39	1200365.60	Аналитический метод	0.10	Закрепление отсутствует
2091	710640.42	1200471.62	Аналитический метод	0.10	Закрепление отсутствует
2092	711006.82	1200726.72	Аналитический метод	0.10	Закрепление отсутствует
2093	711084.92	1200765.79	Аналитический метод	0.10	Закрепление отсутствует
2094	711150.65	1200806.37	Аналитический метод	0.10	Закрепление отсутствует
2095	711200.15	1200880.50	Аналитический метод	0.10	Закрепление отсутствует
2096	711302.83	1200864.08	Аналитический метод	0.10	Закрепление отсутствует
2097	711432.74	1200922.49	Аналитический метод	0.10	Закрепление отсутствует
2098	711484.62	1200922.50	Аналитический метод	0.10	Закрепление отсутствует
2099	711633.54	1200923.70	Аналитический метод	0.10	Закрепление отсутствует
2100	711900.11	1200925.21	Аналитический метод	0.10	Закрепление отсутствует
2101	712161.84	1200921.40	Аналитический метод	0.10	Закрепление отсутствует
2102	712486.40	1200920.74	Аналитический метод	0.10	Закрепление отсутствует
2103	712790.01	1200918.70	Аналитический метод	0.10	Закрепление отсутствует
2104	712831.59	1200923.11	Аналитический метод	0.10	Закрепление отсутствует
2105	713103.76	1201039.95	Аналитический метод	0.10	Закрепление отсутствует
2106	713451.55	1201051.47	Аналитический метод	0.10	Закрепление отсутствует
2107	713613.49	1201058.86	Аналитический метод	0.10	Закрепление отсутствует
2108	713812.82	1201058.77	Аналитический метод	0.10	Закрепление отсутствует
2109	713852.39	1201028.42	Аналитический метод	0.10	Закрепление отсутствует
2110	714046.85	1201029.89	Аналитический метод	0.10	Закрепление отсутствует
2111	714499.34	1201176.59	Аналитический метод	0.10	Закрепление отсутствует
2112	715055.58	1201360.97	Аналитический метод	0.10	Закрепление отсутствует
2113	716103.71	1201722.01	Аналитический метод	0.10	Закрепление отсутствует
2114	717127.74	1202064.20	Аналитический метод	0.10	Закрепление отсутствует
2115	717610.82	1202229.78	Аналитический метод	0.10	Закрепление отсутствует
2116	717650.09	1202245.08	Аналитический метод	0.10	Закрепление отсутствует
2117	717974.35	1202490.40	Аналитический метод	0.10	Закрепление отсутствует
2118	718004.13	1202518.48	Аналитический метод	0.10	Закрепление отсутствует
2119	718051.56	1202625.12	Аналитический метод	0.10	Закрепление отсутствует
2120	718052.22	1202752.22	Аналитический метод	0.10	Закрепление отсутствует
2121	718136.17	1202847.24	Аналитический метод	0.10	Закрепление отсутствует
2122	718258.68	1202917.66	Аналитический метод	0.10	Закрепление отсутствует
2123	718544.00	1203070.96	Аналитический метод	0.10	Закрепление отсутствует
2124	718901.70	1203283.39	Аналитический метод	0.10	Закрепление отсутствует
2125	719033.25	1203359.14	Аналитический метод	0.10	Закрепление отсутствует
2126	719164.88	1203436.86	Аналитический метод	0.10	Закрепление отсутствует

2127	719276.38	1203500.35	Аналитический метод	0.10	Закрепление отсутствует
2128	719327.78	1203531.62	Аналитический метод	0.10	Закрепление отсутствует
2129	719341.21	1203552.15	Аналитический метод	0.10	Закрепление отсутствует
2130	719348.90	1203556.76	Аналитический метод	0.10	Закрепление отсутствует
2131	719371.77	1203558.39	Аналитический метод	0.10	Закрепление отсутствует
2132	719493.59	1203632.50	Аналитический метод	0.10	Закрепление отсутствует
2133	719714.20	1203759.64	Аналитический метод	0.10	Закрепление отсутствует
2134	719761.75	1203791.44	Аналитический метод	0.10	Закрепление отсутствует
2135	719828.54	1203844.95	Аналитический метод	0.10	Закрепление отсутствует
2136	720139.64	1204130.21	Аналитический метод	0.10	Закрепление отсутствует
2137	720253.01	1204241.22	Аналитический метод	0.10	Закрепление отсутствует
2138	720399.32	1204376.99	Аналитический метод	0.10	Закрепление отсутствует
2139	720504.38	1204465.69	Аналитический метод	0.10	Закрепление отсутствует
2140	720630.64	1204580.23	Аналитический метод	0.10	Закрепление отсутствует
2141	720872.98	1204806.74	Аналитический метод	0.10	Закрепление отсутствует
2142	721280.31	1205180.62	Аналитический метод	0.10	Закрепление отсутствует
2143	721394.25	1205298.34	Аналитический метод	0.10	Закрепление отсутствует
2144	721836.10	1205701.22	Аналитический метод	0.10	Закрепление отсутствует
2145	722000.17	1205846.59	Аналитический метод	0.10	Закрепление отсутствует
2146	722084.89	1205954.62	Аналитический метод	0.10	Закрепление отсутствует
2147	722103.11	1205941.46	Аналитический метод	0.10	Закрепление отсутствует
2148	722261.47	1206088.71	Аналитический метод	0.10	Закрепление отсутствует
2149	722499.53	1206302.02	Аналитический метод	0.10	Закрепление отсутствует
2150	722631.60	1206423.61	Аналитический метод	0.10	Закрепление отсутствует
2151	722656.46	1206516.78	Аналитический метод	0.10	Закрепление отсутствует
2152	722729.23	1206514.00	Аналитический метод	0.10	Закрепление отсутствует
2153	722847.16	1206621.90	Аналитический метод	0.10	Закрепление отсутствует
2154	722954.57	1206770.11	Аналитический метод	0.10	Закрепление отсутствует
2155	723048.38	1206789.82	Аналитический метод	0.10	Закрепление отсутствует
2156	723106.65	1206841.48	Аналитический метод	0.10	Закрепление отсутствует
2157	723332.61	1207090.05	Аналитический метод	0.10	Закрепление отсутствует
2158	723445.46	1207185.23	Аналитический метод	0.10	Закрепление отсутствует
2159	723650.13	1207327.87	Аналитический метод	0.10	Закрепление отсутствует
2160	723762.34	1207369.68	Аналитический метод	0.10	Закрепление отсутствует
2161	724124.80	1207363.91	Аналитический метод	0.10	Закрепление отсутствует
2162	724561.24	1207273.34	Аналитический метод	0.10	Закрепление отсутствует
2163	724715.73	1207302.65	Аналитический метод	0.10	Закрепление отсутствует
2164	725705.91	1207763.11	Аналитический метод	0.10	Закрепление отсутствует
2165	725776.29	1207802.42	Аналитический метод	0.10	Закрепление отсутствует
2166	725940.14	1207862.07	Аналитический метод	0.10	Закрепление отсутствует
2167	726194.51	1207974.49	Аналитический метод	0.10	Закрепление отсутствует
2168	726347.44	1208053.02	Аналитический метод	0.10	Закрепление отсутствует
2169	726749.78	1208253.60	Аналитический метод	0.10	Закрепление отсутствует
2170	726762.13	1208259.75	Аналитический метод	0.10	Закрепление отсутствует
2171	726769.59	1208263.47	Аналитический метод	0.10	Закрепление отсутствует
2172	726773.94	1208265.64	Аналитический метод	0.10	Закрепление отсутствует
2173	726785.51	1208271.41	Аналитический метод	0.10	Закрепление отсутствует
2174	726797.90	1208243.27	Аналитический метод	0.10	Закрепление отсутствует
2175	726796.07	1208241.03	Аналитический метод	0.10	Закрепление отсутствует
2176	726794.39	1208238.97	Аналитический метод	0.10	Закрепление отсутствует
2177	726793.81	1208238.27	Аналитический метод	0.10	Закрепление отсутствует
2178	726795.91	1208234.98	Аналитический метод	0.10	Закрепление отсутствует
2179	726796.56	1208235.05	Аналитический метод	0.10	Закрепление отсутствует
2180	726799.14	1208235.30	Аналитический метод	0.10	Закрепление отсутствует
2181	726807.59	1208236.15	Аналитический метод	0.10	Закрепление отсутствует
2182	726804.87	1208242.32	Аналитический метод	0.10	Закрепление отсутствует
2183	726807.98	1208246.12	Аналитический метод	0.10	Закрепление отсутствует
2184	726816.03	1208248.57	Аналитический метод	0.10	Закрепление отсутствует
2185	726812.84	1208259.09	Аналитический метод	0.10	Закрепление отсутствует
2186	726802.31	1208255.90	Аналитический метод	0.10	Закрепление отсутствует
2187	726803.91	1208250.63	Аналитический метод	0.10	Закрепление отсутствует
2188	726802.16	1208248.48	Аналитический метод	0.10	Закрепление отсутствует
2189	726790.88	1208274.09	Аналитический метод	0.10	Закрепление отсутствует
2190	726803.99	1208280.62	Аналитический метод	0.10	Закрепление отсутствует
2191	726806.06	1208281.65	Аналитический метод	0.10	Закрепление отсутствует
2192	726808.35	1208282.80	Аналитический метод	0.10	Закрепление отсутствует
2193	726816.61	1208286.91	Аналитический метод	0.10	Закрепление отсутствует

2194	726842.77	1208297.29	Аналитический метод	0.10	Закрепление отсутствует
2195	726845.56	1208298.40	Аналитический метод	0.10	Закрепление отсутствует
2196	727053.67	1208380.95	Аналитический метод	0.10	Закрепление отсутствует
2197	727296.46	1208433.65	Аналитический метод	0.10	Закрепление отсутствует
2198	727527.26	1208459.52	Аналитический метод	0.10	Закрепление отсутствует
2199	728235.23	1208377.42	Аналитический метод	0.10	Закрепление отсутствует
2200	728464.21	1208330.43	Аналитический метод	0.10	Закрепление отсутствует
2201	728866.61	1208159.77	Аналитический метод	0.10	Закрепление отсутствует
2202	729178.40	1208049.13	Аналитический метод	0.10	Закрепление отсутствует
2203	729442.48	1207952.29	Аналитический метод	0.10	Закрепление отсутствует
2204	729679.99	1207884.84	Аналитический метод	0.10	Закрепление отсутствует
2205	730338.21	1207777.43	Аналитический метод	0.10	Закрепление отсутствует
2206	730883.87	1207708.05	Аналитический метод	0.10	Закрепление отсутствует
2207	730942.47	1207721.51	Аналитический метод	0.10	Закрепление отсутствует
2208	731278.19	1207903.87	Аналитический метод	0.10	Закрепление отсутствует
2209	731357.22	1207928.27	Аналитический метод	0.10	Закрепление отсутствует
2210	732644.43	1208289.40	Аналитический метод	0.10	Закрепление отсутствует
2211	733184.91	1208448.60	Аналитический метод	0.10	Закрепление отсутствует
2212	733476.85	1208533.27	Аналитический метод	0.10	Закрепление отсутствует
2213	733492.73	1208577.08	Аналитический метод	0.10	Закрепление отсутствует
2214	733602.23	1208565.83	Аналитический метод	0.10	Закрепление отсутствует
2215	733810.64	1208622.32	Аналитический метод	0.10	Закрепление отсутствует
2216	734397.93	1208796.57	Аналитический метод	0.10	Закрепление отсутствует
2217	734512.29	1208828.31	Аналитический метод	0.10	Закрепление отсутствует
2218	735243.87	1209022.26	Аналитический метод	0.10	Закрепление отсутствует
2219	735331.99	1209054.45	Аналитический метод	0.10	Закрепление отсутствует
2220	735442.55	1209090.77	Аналитический метод	0.10	Закрепление отсутствует
2221	735500.53	1209109.03	Аналитический метод	0.10	Закрепление отсутствует
2222	735547.97	1209140.16	Аналитический метод	0.10	Закрепление отсутствует
2223	735675.43	1209213.96	Аналитический метод	0.10	Закрепление отсутствует
2224	735842.19	1209328.64	Аналитический метод	0.10	Закрепление отсутствует
2225	736077.23	1209749.64	Аналитический метод	0.10	Закрепление отсутствует
2226	736478.62	1210501.52	Аналитический метод	0.10	Закрепление отсутствует
2227	736500.11	1210624.88	Аналитический метод	0.10	Закрепление отсутствует
2228	736562.93	1210653.31	Аналитический метод	0.10	Закрепление отсутствует
2229	736743.18	1211013.57	Аналитический метод	0.10	Закрепление отсутствует
2230	736855.43	1211302.75	Аналитический метод	0.10	Закрепление отсутствует
2231	736805.29	1211372.92	Аналитический метод	0.10	Закрепление отсутствует
2232	736860.67	1211485.62	Аналитический метод	0.10	Закрепление отсутствует
2233	736852.30	1211518.73	Аналитический метод	0.10	Закрепление отсутствует
2234	736964.37	1211522.17	Аналитический метод	0.10	Закрепление отсутствует
2235	737023.54	1211575.12	Аналитический метод	0.10	Закрепление отсутствует
2236	737088.39	1211585.81	Аналитический метод	0.10	Закрепление отсутствует
2237	737108.16	1211597.35	Аналитический метод	0.10	Закрепление отсутствует
2238	737217.25	1211584.54	Аналитический метод	0.10	Закрепление отсутствует
2239	737329.23	1211565.27	Аналитический метод	0.10	Закрепление отсутствует
2240	737444.59	1211550.34	Аналитический метод	0.10	Закрепление отсутствует
2241	737555.07	1211530.61	Аналитический метод	0.10	Закрепление отсутствует
2242	737613.02	1211498.94	Аналитический метод	0.10	Закрепление отсутствует
2243	737613.05	1211498.93	Аналитический метод	0.10	Закрепление отсутствует
2244	737670.06	1211469.26	Аналитический метод	0.10	Закрепление отсутствует
2245	737688.05	1211459.85	Аналитический метод	0.10	Закрепление отсутствует
2246	737666.84	1211417.25	Аналитический метод	0.10	Закрепление отсутствует
2247	737650.36	1211383.79	Аналитический метод	0.10	Закрепление отсутствует
2248	737609.62	1211302.10	Аналитический метод	0.10	Закрепление отсутствует
2249	737569.68	1211223.15	Аналитический метод	0.10	Закрепление отсутствует
2250	737569.53	1211223.23	Аналитический метод	0.10	Закрепление отсутствует
2251	737568.24	1211220.31	Аналитический метод	0.10	Закрепление отсутствует
2252	737566.93	1211217.71	Аналитический метод	0.10	Закрепление отсутствует
2253	737566.93	1211217.70	Аналитический метод	0.10	Закрепление отсутствует
2254	737567.07	1211217.63	Аналитический метод	0.10	Закрепление отсутствует
2255	737544.97	1211167.48	Аналитический метод	0.10	Закрепление отсутствует
2256	737537.94	1211170.58	Аналитический метод	0.10	Закрепление отсутствует
2257	737493.26	1211069.19	Аналитический метод	0.10	Закрепление отсутствует
2258	737690.70	1210980.85	Аналитический метод	0.10	Закрепление отсутствует
2259	737636.74	1210764.25	Аналитический метод	0.10	Закрепление отсутствует
2260	737483.17	1210296.53	Аналитический метод	0.10	Закрепление отсутствует

2261	737349.47	1210161.96	Аналитический метод	0.10	Закрепление отсутствует
2262	737283.66	1210155.64	Аналитический метод	0.10	Закрепление отсутствует
2263	736399.27	1208463.56	Аналитический метод	0.10	Закрепление отсутствует
2264	736952.60	1208187.58	Аналитический метод	0.10	Закрепление отсутствует
2265	737186.95	1208057.55	Аналитический метод	0.10	Закрепление отсутствует
2266	737298.57	1207994.74	Аналитический метод	0.10	Закрепление отсутствует
2267	737706.84	1207783.37	Аналитический метод	0.10	Закрепление отсутствует
2268	738044.17	1207617.39	Аналитический метод	0.10	Закрепление отсутствует
2269	738393.77	1207434.06	Аналитический метод	0.10	Закрепление отсутствует
2270	738454.24	1207350.70	Аналитический метод	0.10	Закрепление отсутствует
2271	738470.76	1207200.19	Аналитический метод	0.10	Закрепление отсутствует
2272	738548.70	1207046.06	Аналитический метод	0.10	Закрепление отсутствует
2273	738572.10	1206995.26	Аналитический метод	0.10	Закрепление отсутствует
2274	738623.29	1206845.94	Аналитический метод	0.10	Закрепление отсутствует
2275	738652.67	1206759.58	Аналитический метод	0.10	Закрепление отсутствует
2276	738670.01	1206701.47	Аналитический метод	0.10	Закрепление отсутствует
2277	738689.48	1206648.21	Аналитический метод	0.10	Закрепление отсутствует
2278	738690.51	1206645.39	Аналитический метод	0.10	Закрепление отсутствует
2279	738691.70	1206641.81	Аналитический метод	0.10	Закрепление отсутствует
2280	738692.87	1206656.41	Аналитический метод	0.10	Закрепление отсутствует
2281	738675.70	1206703.36	Аналитический метод	0.10	Закрепление отсутствует
2282	738658.39	1206761.40	Аналитический метод	0.10	Закрепление отсутствует
2283	738628.97	1206847.88	Аналитический метод	0.10	Закрепление отсутствует
2284	738577.68	1206997.49	Аналитический метод	0.10	Закрепление отсутствует
2285	738554.10	1207048.67	Аналитический метод	0.10	Закрепление отсутствует
2286	738476.60	1207201.93	Аналитический метод	0.10	Закрепление отсутствует
2287	738460.03	1207352.94	Аналитический метод	0.10	Закрепление отсутствует
2288	738397.80	1207438.72	Аналитический метод	0.10	Закрепление отсутствует
2289	738046.89	1207622.74	Аналитический метод	0.10	Закрепление отсутствует
2290	737709.55	1207788.73	Аналитический метод	0.10	Закрепление отсутствует
2291	737301.42	1208000.02	Аналитический метод	0.10	Закрепление отсутствует
2292	737189.88	1208062.79	Аналитический метод	0.10	Закрепление отсутствует
2293	736955.39	1208192.89	Аналитический метод	0.10	Закрепление отсутствует
2294	736407.42	1208466.20	Аналитический метод	0.10	Закрепление отсутствует
2295	737287.47	1210149.98	Аналитический метод	0.10	Закрепление отсутствует
2296	737352.20	1210156.20	Аналитический метод	0.10	Закрепление отсутствует
2297	737488.42	1210293.31	Аналитический метод	0.10	Закрепление отсутствует
2298	737642.51	1210762.59	Аналитический метод	0.10	Закрепление отсутствует
2299	737697.74	1210984.27	Аналитический метод	0.10	Закрепление отсутствует
2300	737501.16	1211072.23	Аналитический метод	0.10	Закрепление отсутствует
2301	737541.01	1211162.67	Аналитический метод	0.10	Закрепление отсутствует
2302	737548.04	1211159.57	Аналитический метод	0.10	Закрепление отсутствует
2303	737572.38	1211214.82	Аналитический метод	0.10	Закрепление отсутствует
2304	737621.12	1211188.05	Аналитический метод	0.10	Закрепление отсутствует
2305	737638.19	1211178.55	Аналитический метод	0.10	Закрепление отсутствует
2306	737640.14	1211177.77	Аналитический метод	0.10	Закрепление отсутствует
2307	737691.98	1211151.54	Аналитический метод	0.10	Закрепление отсутствует
2308	737700.27	1211157.02	Аналитический метод	0.10	Закрепление отсутствует
2309	737708.21	1211173.58	Аналитический метод	0.10	Закрепление отсутствует
2310	737753.51	1211151.72	Аналитический метод	0.10	Закрепление отсутствует
2311	737758.30	1211154.04	Аналитический метод	0.10	Закрепление отсутствует
2312	737803.83	1211244.69	Аналитический метод	0.10	Закрепление отсутствует
2313	737798.28	1211247.40	Аналитический метод	0.10	Закрепление отсутствует
2314	737795.58	1211248.72	Аналитический метод	0.10	Закрепление отсутствует
2315	737792.95	1211243.33	Аналитический метод	0.10	Закрепление отсутствует
2316	737795.74	1211241.96	Аналитический метод	0.10	Закрепление отсутствует
2317	737789.49	1211229.45	Аналитический метод	0.10	Закрепление отсутствует
2318	737753.86	1211158.55	Аналитический метод	0.10	Закрепление отсутствует
2319	737753.51	1211158.38	Аналитический метод	0.10	Закрепление отсутствует
2320	737705.40	1211181.60	Аналитический метод	0.10	Закрепление отсутствует
2321	737695.58	1211161.11	Аналитический метод	0.10	Закрепление отсутствует
2322	737691.58	1211158.47	Аналитический метод	0.10	Закрепление отсутствует
2323	737642.62	1211183.24	Аналитический метод	0.10	Закрепление отсутствует
2324	737640.77	1211183.98	Аналитический метод	0.10	Закрепление отсутствует
2325	737624.02	1211193.30	Аналитический метод	0.10	Закрепление отсутствует
2326	737574.94	1211220.26	Аналитический метод	0.10	Закрепление отсутствует
2327	737614.98	1211299.41	Аналитический метод	0.10	Закрепление отсутствует

2328	737655.74	1211381.13	Аналитический метод	0.10	Закрепление отсутствует
2329	737672.22	1211414.59	Аналитический метод	0.10	Закрепление отсутствует
2330	737696.05	1211462.45	Аналитический метод	0.10	Закрепление отсутствует
2331	737615.87	1211504.22	Аналитический метод	0.10	Закрепление отсутствует
2332	737557.25	1211536.31	Аналитический метод	0.10	Закрепление отсутствует
2333	737445.51	1211556.27	Аналитический метод	0.10	Закрепление отсутствует
2334	737330.12	1211571.20	Аналитический метод	0.10	Закрепление отсутствует
2335	737218.25	1211590.39	Аналитический метод	0.10	Закрепление отсутствует
2336	737106.86	1211603.55	Аналитический метод	0.10	Закрепление отсутствует
2337	737086.34	1211591.55	Аналитический метод	0.10	Закрепление отсутствует
2338	737020.84	1211580.76	Аналитический метод	0.10	Закрепление отсутствует
2339	736962.00	1211528.10	Аналитический метод	0.10	Закрепление отсутствует
2340	736850.80	1211524.69	Аналитический метод	0.10	Закрепление отсутствует
2341	736850.65	1211525.26	Аналитический метод	0.10	Закрепление отсутствует
2342	736837.76	1211576.30	Аналитический метод	0.10	Закрепление отсутствует
2343	736833.09	1211603.29	Аналитический метод	0.10	Закрепление отсутствует
2344	736831.59	1211609.33	Аналитический метод	0.10	Закрепление отсутствует
2345	736823.63	1211649.62	Аналитический метод	0.10	Закрепление отсутствует
2346	736820.48	1211696.73	Аналитический метод	0.10	Закрепление отсутствует
2347	736844.82	1211752.52	Аналитический метод	0.10	Закрепление отсутствует
2348	736830.75	1211904.97	Аналитический метод	0.10	Закрепление отсутствует
2349	736778.56	1212873.71	Аналитический метод	0.10	Закрепление отсутствует
2350	736952.96	1213214.99	Аналитический метод	0.10	Закрепление отсутствует
2351	736949.21	1213321.85	Аналитический метод	0.10	Закрепление отсутствует
2352	736982.50	1213378.68	Аналитический метод	0.10	Закрепление отсутствует
2353	737056.06	1213422.49	Аналитический метод	0.10	Закрепление отсутствует
2354	737315.36	1213888.29	Аналитический метод	0.10	Закрепление отсутствует
2355	737681.09	1214195.25	Аналитический метод	0.10	Закрепление отсутствует
2356	737941.57	1214373.74	Аналитический метод	0.10	Закрепление отсутствует
2357	738141.99	1214458.69	Аналитический метод	0.10	Закрепление отсутствует
2358	738181.33	1214489.75	Аналитический метод	0.10	Закрепление отсутствует
2359	738210.60	1214473.69	Аналитический метод	0.10	Закрепление отсутствует
2360	738224.11	1214574.21	Аналитический метод	0.10	Закрепление отсутствует
2361	738239.58	1214587.19	Аналитический метод	0.10	Закрепление отсутствует
2362	738241.88	1214589.12	Аналитический метод	0.10	Закрепление отсутствует
2363	738288.18	1214627.96	Аналитический метод	0.10	Закрепление отсутствует
2364	738249.67	1214681.24	Аналитический метод	0.10	Закрепление отсутствует
2365	738737.03	1215019.75	Аналитический метод	0.10	Закрепление отсутствует
2366	738845.77	1215223.71	Аналитический метод	0.10	Закрепление отсутствует
2367	739130.60	1215338.08	Аналитический метод	0.10	Закрепление отсутствует
2368	740475.46	1216365.77	Аналитический метод	0.10	Закрепление отсутствует
2369	740509.48	1216330.80	Аналитический метод	0.10	Закрепление отсутствует
2370	740588.16	1216391.19	Аналитический метод	0.10	Закрепление отсутствует
2371	740603.66	1216369.25	Аналитический метод	0.10	Закрепление отсутствует
2372	740632.37	1216389.54	Аналитический метод	0.10	Закрепление отсутствует
2373	740648.21	1216367.11	Аналитический метод	0.10	Закрепление отсутствует
2374	740656.12	1216367.17	Аналитический метод	0.10	Закрепление отсутствует
2375	740658.72	1216374.66	Аналитический метод	0.10	Закрепление отсутствует
2376	740642.61	1216396.90	Аналитический метод	0.10	Закрепление отсутствует
2377	740682.58	1216428.12	Аналитический метод	0.10	Закрепление отсутствует
2378	740731.30	1216463.33	Аналитический метод	0.10	Закрепление отсутствует
2379	740747.92	1216483.88	Аналитический метод	0.10	Закрепление отсутствует
2380	740910.23	1216599.56	Аналитический метод	0.10	Закрепление отсутствует
2381	740939.00	1216661.40	Аналитический метод	0.10	Закрепление отсутствует
2382	740981.28	1216670.55	Аналитический метод	0.10	Закрепление отсутствует
2383	741023.92	1216668.76	Аналитический метод	0.10	Закрепление отсутствует
2384	741054.88	1216690.10	Аналитический метод	0.10	Закрепление отсутствует
2385	741079.42	1216707.09	Аналитический метод	0.10	Закрепление отсутствует
2386	741104.19	1216718.15	Аналитический метод	0.10	Закрепление отсутствует
2387	741164.49	1216728.18	Аналитический метод	0.10	Закрепление отсутствует
2388	741230.69	1216738.42	Аналитический метод	0.10	Закрепление отсутствует
2389	741310.00	1216752.17	Аналитический метод	0.10	Закрепление отсутствует
2390	741408.86	1216771.80	Аналитический метод	0.10	Закрепление отсутствует
2391	741493.97	1216785.59	Аналитический метод	0.10	Закрепление отсутствует
2392	741594.56	1216801.88	Аналитический метод	0.10	Закрепление отсутствует
2393	741692.42	1216819.73	Аналитический метод	0.10	Закрепление отсутствует
2394	741791.92	1216837.01	Аналитический метод	0.10	Закрепление отсутствует

2395	741976.76	1216869.81	Аналитический метод	0.10	Закрепление отсутствует
2396	742012.81	1216875.83	Аналитический метод	0.10	Закрепление отсутствует
2397	742122.70	1216893.26	Аналитический метод	0.10	Закрепление отсутствует
2398	742233.33	1216910.84	Аналитический метод	0.10	Закрепление отсутствует
2399	742343.09	1216929.35	Аналитический метод	0.10	Закрепление отсутствует
2400	742454.91	1216948.43	Аналитический метод	0.10	Закрепление отсутствует
2401	742563.26	1216967.20	Аналитический метод	0.10	Закрепление отсутствует
2402	742675.19	1216987.19	Аналитический метод	0.10	Закрепление отсутствует
2403	742727.89	1216998.92	Аналитический метод	0.10	Закрепление отсутствует
2404	742785.45	1217014.82	Аналитический метод	0.10	Закрепление отсутствует
2405	742826.81	1217037.12	Аналитический метод	0.10	Закрепление отсутствует
2406	742877.44	1217068.94	Аналитический метод	0.10	Закрепление отсутствует
2407	742970.02	1217131.77	Аналитический метод	0.10	Закрепление отсутствует
2408	743063.57	1217194.67	Аналитический метод	0.10	Закрепление отсутствует
2409	743161.42	1217260.83	Аналитический метод	0.10	Закрепление отсутствует
2410	743253.94	1217322.80	Аналитический метод	0.10	Закрепление отсутствует
2411	743348.00	1217384.53	Аналитический метод	0.10	Закрепление отсутствует
2412	743444.38	1217447.84	Аналитический метод	0.10	Закрепление отсутствует
2413	743538.38	1217507.77	Аналитический метод	0.10	Закрепление отсутствует
2414	743634.57	1217571.28	Аналитический метод	0.10	Закрепление отсутствует
2415	743666.90	1217592.27	Аналитический метод	0.10	Закрепление отсутствует
2416	743664.29	1217696.82	Аналитический метод	0.10	Закрепление отсутствует
2417	743832.31	1217703.46	Аналитический метод	0.10	Закрепление отсутствует
2418	743912.39	1217757.87	Аналитический метод	0.10	Закрепление отсутствует
2419	744010.46	1217823.17	Аналитический метод	0.10	Закрепление отсутствует
2420	744109.53	1217890.75	Аналитический метод	0.10	Закрепление отсутствует
2421	744209.71	1217957.92	Аналитический метод	0.10	Закрепление отсутствует
2422	744309.62	1218026.03	Аналитический метод	0.10	Закрепление отсутствует
2423	744357.35	1218059.72	Аналитический метод	0.10	Закрепление отсутствует
2424	744383.47	1218077.44	Аналитический метод	0.10	Закрепление отсутствует
2425	744391.22	1218082.71	Аналитический метод	0.10	Закрепление отсутствует
2426	744393.51	1218084.26	Аналитический метод	0.10	Закрепление отсутствует
2427	744455.35	1218126.26	Аналитический метод	0.10	Закрепление отсутствует
2428	744553.06	1218191.61	Аналитический метод	0.10	Закрепление отсутствует
2429	744652.15	1218259.57	Аналитический метод	0.10	Закрепление отсутствует
2430	744752.50	1218326.56	Аналитический метод	0.10	Закрепление отсутствует
2431	744853.03	1218395.12	Аналитический метод	0.10	Закрепление отсутствует
2432	744951.46	1218460.85	Аналитический метод	0.10	Закрепление отсутствует
2433	745052.81	1218528.71	Аналитический метод	0.10	Закрепление отсутствует
2434	745150.24	1218592.68	Аналитический метод	0.10	Закрепление отсутствует
2435	745250.83	1218659.52	Аналитический метод	0.10	Закрепление отсутствует
2436	745350.55	1218725.68	Аналитический метод	0.10	Закрепление отсутствует
2437	745452.39	1218793.47	Аналитический метод	0.10	Закрепление отсутствует
2438	745556.95	1218863.95	Аналитический метод	0.10	Закрепление отсутствует
2439	745683.22	1218948.01	Аналитический метод	0.10	Закрепление отсутствует
2440	745768.42	1219004.46	Аналитический метод	0.10	Закрепление отсутствует
2441	745856.32	1219064.44	Аналитический метод	0.10	Закрепление отсутствует
2442	745943.02	1219123.88	Аналитический метод	0.10	Закрепление отсутствует
2443	746031.49	1219182.09	Аналитический метод	0.10	Закрепление отсутствует
2444	746104.94	1219231.02	Аналитический метод	0.10	Закрепление отсутствует
2445	746186.53	1219331.02	Аналитический метод	0.10	Закрепление отсутствует
2446	746224.24	1219310.53	Аналитический метод	0.10	Закрепление отсутствует
2447	746285.47	1219350.94	Аналитический метод	0.10	Закрепление отсутствует
2448	746377.98	1219413.65	Аналитический метод	0.10	Закрепление отсутствует
2449	746465.76	1219474.35	Аналитический метод	0.10	Закрепление отсутствует
2450	746567.20	1219543.78	Аналитический метод	0.10	Закрепление отсутствует
2451	746666.66	1219611.28	Аналитический метод	0.10	Закрепление отсутствует
2452	746766.08	1219678.70	Аналитический метод	0.10	Закрепление отсутствует
2453	746866.34	1219745.75	Аналитический метод	0.10	Закрепление отсутствует
2454	746907.73	1219772.99	Аналитический метод	0.10	Закрепление отсутствует
2455	746949.03	1219802.02	Аналитический метод	0.10	Закрепление отсутствует
2456	746965.28	1219813.43	Аналитический метод	0.10	Закрепление отсутствует
2457	746974.64	1219819.68	Аналитический метод	0.10	Закрепление отсутствует
2458	746991.13	1219804.47	Аналитический метод	0.10	Закрепление отсутствует
2459	746991.11	1219804.43	Аналитический метод	0.10	Закрепление отсутствует
2460	746991.25	1219804.36	Аналитический метод	0.10	Закрепление отсутствует
2461	746992.23	1219803.46	Аналитический метод	0.10	Закрепление отсутствует

2462	746994.43	1219801.42	Аналитический метод	0.10	Закрепление отсутствует
2463	746996.48	1219801.75	Аналитический метод	0.10	Закрепление отсутствует
2464	747001.79	1219812.38	Аналитический метод	0.10	Закрепление отсутствует
2465	747009.45	1219817.59	Аналитический метод	0.10	Закрепление отсутствует
2466	747003.26	1219826.69	Аналитический метод	0.10	Закрепление отсутствует
2467	746994.17	1219820.50	Аналитический метод	0.10	Закрепление отсутствует
2468	746997.03	1219816.29	Аналитический метод	0.10	Закрепление отсутствует
2469	746993.92	1219810.06	Аналитический метод	0.10	Закрепление отсутствует
2470	746979.77	1219823.11	Аналитический метод	0.10	Закрепление отсутствует
2471	747014.98	1219846.62	Аналитический метод	0.10	Закрепление отсутствует
2472	747034.26	1219859.80	Аналитический метод	0.10	Закрепление отсутствует
2473	747036.73	1219861.49	Аналитический метод	0.10	Закрепление отсутствует
2474	747118.62	1219917.50	Аналитический метод	0.10	Закрепление отсутствует
2475	747224.78	1219992.40	Аналитический метод	0.10	Закрепление отсутствует
2476	747325.25	1220059.74	Аналитический метод	0.10	Закрепление отсутствует
2477	747432.66	1220130.87	Аналитический метод	0.10	Закрепление отсутствует
2478	747532.68	1220197.33	Аналитический метод	0.10	Закрепление отсутствует
2479	747633.06	1220264.93	Аналитический метод	0.10	Закрепление отсутствует
2480	747691.42	1220303.97	Аналитический метод	0.10	Закрепление отсутствует
2481	748304.90	1220732.21	Аналитический метод	0.10	Закрепление отсутствует
2482	748578.80	1220916.69	Аналитический метод	0.10	Закрепление отсутствует
2483	748881.30	1221117.83	Аналитический метод	0.10	Закрепление отсутствует
2484	749204.25	1221330.19	Аналитический метод	0.10	Закрепление отсутствует
2485	749659.97	1221625.02	Аналитический метод	0.10	Закрепление отсутствует
2486	750832.48	1222404.08	Аналитический метод	0.10	Закрепление отсутствует
2487	751659.17	1222949.80	Аналитический метод	0.10	Закрепление отсутствует
2488	751780.02	1223077.83	Аналитический метод	0.10	Закрепление отсутствует
2489	751949.84	1223140.08	Аналитический метод	0.10	Закрепление отсутствует
2490	753078.66	1223880.45	Аналитический метод	0.10	Закрепление отсутствует
2491	753120.24	1223940.28	Аналитический метод	0.10	Закрепление отсутствует
2492	753318.79	1224535.90	Аналитический метод	0.10	Закрепление отсутствует
2493	753668.82	1225574.53	Аналитический метод	0.10	Закрепление отсутствует
2494	754095.27	1226835.58	Аналитический метод	0.10	Закрепление отсутствует
2495	754377.98	1227675.30	Аналитический метод	0.10	Закрепление отсутствует
2496	754521.09	1228096.93	Аналитический метод	0.10	Закрепление отсутствует
2497	754735.83	1228733.17	Аналитический метод	0.10	Закрепление отсутствует
2498	754861.53	1229158.20	Аналитический метод	0.10	Закрепление отсутствует
2499	754994.75	1229637.34	Аналитический метод	0.10	Закрепление отсутствует
2500	755365.49	1230971.10	Аналитический метод	0.10	Закрепление отсутствует
2501	754536.01	1232355.15	Аналитический метод	0.10	Закрепление отсутствует
2502	754337.34	1232711.55	Аналитический метод	0.10	Закрепление отсутствует
2503	754268.12	1232891.71	Аналитический метод	0.10	Закрепление отсутствует
2504	754061.40	1233766.56	Аналитический метод	0.10	Закрепление отсутствует
2505	753725.33	1235162.97	Аналитический метод	0.10	Закрепление отсутствует
2506	753663.19	1235431.19	Аналитический метод	0.10	Закрепление отсутствует
2507	753642.90	1235505.45	Аналитический метод	0.10	Закрепление отсутствует
2508	753640.41	1235516.26	Аналитический метод	0.10	Закрепление отсутствует
2509	753624.80	1235584.05	Аналитический метод	0.10	Закрепление отсутствует
2510	753643.09	1235591.58	Аналитический метод	0.10	Закрепление отсутствует
2511	753642.75	1235588.70	Аналитический метод	0.10	Закрепление отсутствует
2512	753638.75	1235587.77	Аналитический метод	0.10	Закрепление отсутствует
2513	753641.23	1235577.05	Аналитический метод	0.10	Закрепление отсутствует
2514	753651.94	1235579.54	Аналитический метод	0.10	Закрепление отсутствует
2515	753649.46	1235590.25	Аналитический метод	0.10	Закрепление отсутствует
2516	753648.96	1235590.13	Аналитический метод	0.10	Закрепление отсутствует
2517	753649.44	1235594.19	Аналитический метод	0.10	Закрепление отсутствует
2518	753649.74	1235596.72	Аналитический метод	0.10	Закрепление отсутствует
2519	753649.85	1235597.66	Аналитический метод	0.10	Закрепление отсутствует
2520	753647.11	1235599.72	Аналитический метод	0.10	Закрепление отсутствует
2521	753646.24	1235599.37	Аналитический метод	0.10	Закрепление отсутствует
2522	753643.89	1235598.40	Аналитический метод	0.10	Закрепление отсутствует
2523	753623.43	1235589.98	Аналитический метод	0.10	Закрепление отсутствует
2524	753614.29	1235629.66	Аналитический метод	0.10	Закрепление отсутствует
2525	753613.62	1235632.59	Аналитический метод	0.10	Закрепление отсутствует
2526	753542.46	1235941.60	Аналитический метод	0.10	Закрепление отсутствует
2527	753511.96	1236084.05	Аналитический метод	0.10	Закрепление отсутствует
2528	753428.21	1236445.59	Аналитический метод	0.10	Закрепление отсутствует

2529	753217.07	1237382.27	Аналитический метод	0.10	Закрепление отсутствует
2530	753104.23	1237855.69	Аналитический метод	0.10	Закрепление отсутствует
2531	752878.80	1238841.96	Аналитический метод	0.10	Закрепление отсутствует
2532	752946.59	1239316.76	Аналитический метод	0.10	Закрепление отсутствует
2533	752900.57	1239363.59	Аналитический метод	0.10	Закрепление отсутствует
2534	753001.52	1239518.34	Аналитический метод	0.10	Закрепление отсутствует
2535	752984.08	1239566.73	Аналитический метод	0.10	Закрепление отсутствует
2536	753021.31	1239561.93	Аналитический метод	0.10	Закрепление отсутствует
2537	753022.15	1239567.88	Аналитический метод	0.10	Закрепление отсутствует
2538	752984.60	1239572.72	Аналитический метод	0.10	Закрепление отсутствует
2539	752989.50	1239617.27	Аналитический метод	0.10	Закрепление отсутствует
2540	752961.70	1239637.23	Аналитический метод	0.10	Закрепление отсутствует
2541	752965.66	1239663.04	Аналитический метод	0.10	Закрепление отсутствует
2542	752749.11	1239928.90	Аналитический метод	0.10	Закрепление отсутствует
2543	752344.47	1240468.41	Аналитический метод	0.10	Закрепление отсутствует
2544	752287.86	1240579.21	Аналитический метод	0.10	Закрепление отсутствует
2545	751907.03	1241498.50	Аналитический метод	0.10	Закрепление отсутствует
2546	751750.94	1241879.74	Аналитический метод	0.10	Закрепление отсутствует
2547	751734.36	1241939.56	Аналитический метод	0.10	Закрепление отсутствует
2548	751737.58	1242004.54	Аналитический метод	0.10	Закрепление отсутствует
2549	751868.66	1242548.82	Аналитический метод	0.10	Закрепление отсутствует
2550	751814.51	1242620.61	Аналитический метод	0.10	Закрепление отсутствует
2551	751620.02	1242844.25	Аналитический метод	0.10	Закрепление отсутствует
2552	751429.87	1243069.02	Аналитический метод	0.10	Закрепление отсутствует
2553	751417.25	1243145.64	Аналитический метод	0.10	Закрепление отсутствует
2554	751416.75	1243155.48	Аналитический метод	0.10	Закрепление отсутствует
2555	751380.68	1243840.61	Аналитический метод	0.10	Закрепление отсутствует
2556	751337.21	1244624.33	Аналитический метод	0.10	Закрепление отсутствует
2557	751338.44	1244699.84	Аналитический метод	0.10	Закрепление отсутствует
2558	751414.44	1244914.36	Аналитический метод	0.10	Закрепление отсутствует
2559	751501.23	1245155.56	Аналитический метод	0.10	Закрепление отсутствует
2560	751517.06	1245181.19	Аналитический метод	0.10	Закрепление отсутствует
2561	751602.91	1245438.18	Аналитический метод	0.10	Закрепление отсутствует
2562	751843.73	1246107.51	Аналитический метод	0.10	Закрепление отсутствует
2563	751959.05	1246335.51	Аналитический метод	0.10	Закрепление отсутствует
2564	751932.73	1246398.66	Аналитический метод	0.10	Закрепление отсутствует
2565	751967.09	1246528.62	Аналитический метод	0.10	Закрепление отсутствует
2566	751968.51	1246562.22	Аналитический метод	0.10	Закрепление отсутствует
2567	751963.71	1246807.96	Аналитический метод	0.10	Закрепление отсутствует
2568	751988.97	1247757.03	Аналитический метод	0.10	Закрепление отсутствует
2569	751992.62	1247894.01	Аналитический метод	0.10	Закрепление отсутствует
2570	751992.69	1247896.91	Аналитический метод	0.10	Закрепление отсутствует
2571	751992.94	1247905.90	Аналитический метод	0.10	Закрепление отсутствует
2572	751995.17	1247989.95	Аналитический метод	0.10	Закрепление отсутствует
2573	751995.25	1247992.95	Аналитический метод	0.10	Закрепление отсутствует
2574	751998.76	1248124.80	Аналитический метод	0.10	Закрепление отсутствует
2575	752020.11	1248904.63	Аналитический метод	0.10	Закрепление отсутствует
2576	752075.14	1250536.75	Аналитический метод	0.10	Закрепление отсутствует
2577	752123.79	1251803.91	Аналитический метод	0.10	Закрепление отсутствует
2578	752152.06	1251908.73	Аналитический метод	0.10	Закрепление отсутствует
2579	752297.94	1252403.41	Аналитический метод	0.10	Закрепление отсутствует
2580	752447.09	1252903.43	Аналитический метод	0.10	Закрепление отсутствует
2581	752622.88	1253474.61	Аналитический метод	0.10	Закрепление отсутствует
2582	752657.62	1253645.68	Аналитический метод	0.10	Закрепление отсутствует
2583	752679.60	1253696.56	Аналитический метод	0.10	Закрепление отсутствует
2584	752717.27	1253867.29	Аналитический метод	0.10	Закрепление отсутствует
2585	752722.21	1253889.71	Аналитический метод	0.10	Закрепление отсутствует
2586	752750.22	1253910.15	Аналитический метод	0.10	Закрепление отсутствует
2587	752764.67	1253941.14	Аналитический метод	0.10	Закрепление отсутствует
2588	752771.42	1253943.32	Аналитический метод	0.10	Закрепление отсутствует
2589	752771.72	1253943.41	Аналитический метод	0.10	Закрепление отсутствует
2590	752772.75	1253943.75	Аналитический метод	0.10	Закрепление отсутствует
2591	752774.84	1253947.83	Аналитический метод	0.10	Закрепление отсутствует
2592	752783.57	1253964.88	Аналитический метод	0.10	Закрепление отсутствует
2593	752765.28	1253974.24	Аналитический метод	0.10	Закрепление отсутствует
2594	752753.56	1253962.32	Аналитический метод	0.10	Закрепление отсутствует
2595	752741.74	1253950.28	Аналитический метод	0.10	Закрепление отсутствует



2596	752713.91	1253934.22	Аналитический метод	0.10	Закрепление отсутствует
2597	752711.32	1253932.72	Аналитический метод	0.10	Закрепление отсутствует
2598	752650.64	1253897.70	Аналитический метод	0.10	Закрепление отсутствует
2599	752607.13	1253871.31	Аналитический метод	0.10	Закрепление отсутствует
2600	752531.53	1253838.82	Аналитический метод	0.10	Закрепление отсутствует
2601	752528.69	1253838.63	Аналитический метод	0.10	Закрепление отсутствует
2602	752352.44	1253985.85	Аналитический метод	0.10	Закрепление отсутствует
2603	752141.07	1254178.52	Аналитический метод	0.10	Закрепление отсутствует
2604	751976.92	1254342.10	Аналитический метод	0.10	Закрепление отсутствует
2605	751732.44	1254594.94	Аналитический метод	0.10	Закрепление отсутствует
2606	751687.78	1254629.83	Аналитический метод	0.10	Закрепление отсутствует
2607	751691.90	1254636.28	Аналитический метод	0.10	Закрепление отсутствует
2608	751630.17	1254676.39	Аналитический метод	0.10	Закрепление отсутствует
2609	751621.61	1254684.28	Аналитический метод	0.10	Закрепление отсутствует
2610	751563.19	1254751.64	Аналитический метод	0.10	Закрепление отсутствует
2611	751489.70	1254815.73	Аналитический метод	0.10	Закрепление отсутствует
2612	751471.85	1254822.99	Аналитический метод	0.10	Закрепление отсутствует
2613	751444.92	1254825.25	Аналитический метод	0.10	Закрепление отсутствует
2614	751379.47	1254819.65	Аналитический метод	0.10	Закрепление отсутствует
2615	751303.35	1254812.42	Аналитический метод	0.10	Закрепление отсутствует
2616	750937.79	1254780.64	Аналитический метод	0.10	Закрепление отсутствует
2617	750602.62	1254743.03	Аналитический метод	0.10	Закрепление отсутствует
2618	750434.74	1254784.01	Аналитический метод	0.10	Закрепление отсутствует
2619	750369.24	1254824.56	Аналитический метод	0.10	Закрепление отсутствует
2620	750260.99	1254864.67	Аналитический метод	0.10	Закрепление отсутствует
2621	750228.26	1254869.47	Аналитический метод	0.10	Закрепление отсутствует
2622	750014.84	1254995.57	Аналитический метод	0.10	Закрепление отсутствует
2623	749807.34	1255110.55	Аналитический метод	0.10	Закрепление отсутствует
2624	749604.90	1255219.73	Аналитический метод	0.10	Закрепление отсутствует
2625	749457.33	1255296.31	Аналитический метод	0.10	Закрепление отсутствует
2626	749353.47	1255351.22	Аналитический метод	0.10	Закрепление отсутствует
2627	749279.54	1255393.44	Аналитический метод	0.10	Закрепление отсутствует
2628	749178.22	1255465.84	Аналитический метод	0.10	Закрепление отсутствует
2629	749060.20	1255498.04	Аналитический метод	0.10	Закрепление отсутствует
2630	749012.28	1255510.30	Аналитический метод	0.10	Закрепление отсутствует
2631	748896.23	1255520.70	Аналитический метод	0.10	Закрепление отсутствует
2632	748381.10	1255577.69	Аналитический метод	0.10	Закрепление отсутствует
2633	747998.21	1255624.74	Аналитический метод	0.10	Закрепление отсутствует
2634	747810.77	1255646.76	Аналитический метод	0.10	Закрепление отсутствует
2635	747770.59	1255734.51	Аналитический метод	0.10	Закрепление отсутствует
2636	747696.61	1255890.82	Аналитический метод	0.10	Закрепление отсутствует
2637	747632.88	1256040.88	Аналитический метод	0.10	Закрепление отсутствует
2638	747581.22	1256145.24	Аналитический метод	0.10	Закрепление отсутствует
2639	747433.85	1256476.48	Аналитический метод	0.10	Закрепление отсутствует
2640	747384.73	1256574.21	Аналитический метод	0.10	Закрепление отсутствует
2641	747302.42	1256752.45	Аналитический метод	0.10	Закрепление отсутствует
2642	747246.91	1256857.55	Аналитический метод	0.10	Закрепление отсутствует
2643	747170.24	1257004.81	Аналитический метод	0.10	Закрепление отсутствует
2644	747060.36	1257212.75	Аналитический метод	0.10	Закрепление отсутствует
2645	746982.12	1257356.55	Аналитический метод	0.10	Закрепление отсутствует
2646	746961.11	1257401.31	Аналитический метод	0.10	Закрепление отсутствует
2647	746829.50	1257651.00	Аналитический метод	0.10	Закрепление отсутствует
2648	746697.27	1257927.50	Аналитический метод	0.10	Закрепление отсутствует
2649	746538.21	1258198.21	Аналитический метод	0.10	Закрепление отсутствует
2650	746501.70	1258274.61	Аналитический метод	0.10	Закрепление отсутствует
2651	746412.98	1258437.56	Аналитический метод	0.10	Закрепление отсутствует
2652	746368.63	1258528.01	Аналитический метод	0.10	Закрепление отсутствует
2653	746356.82	1258549.56	Аналитический метод	0.10	Закрепление отсутствует
2654	746247.70	1258747.27	Аналитический метод	0.10	Закрепление отсутствует
2655	746167.24	1258907.17	Аналитический метод	0.10	Закрепление отсутствует
2656	746067.95	1259090.94	Аналитический метод	0.10	Закрепление отсутствует
2657	746031.69	1259170.65	Аналитический метод	0.10	Закрепление отсутствует
2658	745992.40	1259237.10	Аналитический метод	0.10	Закрепление отсутствует
2659	745913.48	1259394.82	Аналитический метод	0.10	Закрепление отсутствует
2660	745828.41	1259545.93	Аналитический метод	0.10	Закрепление отсутствует
2661	745810.45	1259574.91	Аналитический метод	0.10	Закрепление отсутствует
2662	745717.44	1259754.79	Аналитический метод	0.10	Закрепление отсутствует

2663	745675.29	1259819.62	Аналитический метод	0.10	Закрепление отсутствует
2664	745625.40	1259926.22	Аналитический метод	0.10	Закрепление отсутствует
2665	745286.95	1260574.35	Аналитический метод	0.10	Закрепление отсутствует
2666	745178.40	1260787.60	Аналитический метод	0.10	Закрепление отсутствует
2667	744940.09	1261244.99	Аналитический метод	0.10	Закрепление отсутствует
2668	744915.79	1261312.47	Аналитический метод	0.10	Закрепление отсутствует
2669	744902.85	1261316.06	Аналитический метод	0.10	Закрепление отсутствует
2670	744875.09	1261378.86	Аналитический метод	0.10	Закрепление отсутствует
2671	744722.87	1261680.08	Аналитический метод	0.10	Закрепление отсутствует
2672	744649.72	1261839.29	Аналитический метод	0.10	Закрепление отсутствует
2673	744559.19	1261927.71	Аналитический метод	0.10	Закрепление отсутствует
2674	744549.41	1261958.04	Аналитический метод	0.10	Закрепление отсутствует
2675	744575.36	1261986.79	Аналитический метод	0.10	Закрепление отсутствует
2676	744524.87	1262055.90	Аналитический метод	0.10	Закрепление отсутствует
2677	744464.52	1262136.96	Аналитический метод	0.10	Закрепление отсутствует
2678	744450.31	1262169.15	Аналитический метод	0.10	Закрепление отсутствует
2679	744503.52	1262263.45	Аналитический метод	0.10	Закрепление отсутствует
2680	744393.55	1262419.13	Аналитический метод	0.10	Закрепление отсутствует
2681	744317.93	1262426.01	Аналитический метод	0.10	Закрепление отсутствует
2682	744268.69	1262518.58	Аналитический метод	0.10	Закрепление отсутствует
2683	744155.02	1262711.34	Аналитический метод	0.10	Закрепление отсутствует
2684	744089.23	1262839.30	Аналитический метод	0.10	Закрепление отсутствует
2685	743995.25	1263006.67	Аналитический метод	0.10	Закрепление отсутствует
2686	743842.58	1263307.35	Аналитический метод	0.10	Закрепление отсутствует
2687	743743.08	1263492.28	Аналитический метод	0.10	Закрепление отсутствует
2688	743699.84	1263584.61	Аналитический метод	0.10	Закрепление отсутствует
2689	743624.86	1263715.22	Аналитический метод	0.10	Закрепление отсутствует
2690	743577.07	1263801.18	Аналитический метод	0.10	Закрепление отсутствует
2691	743453.28	1264032.11	Аналитический метод	0.10	Закрепление отсутствует
2692	743359.07	1264207.88	Аналитический метод	0.10	Закрепление отсутствует
2693	743286.97	1264339.74	Аналитический метод	0.10	Закрепление отсутствует
2694	743216.32	1264465.95	Аналитический метод	0.10	Закрепление отсутствует
2695	743154.70	1264585.68	Аналитический метод	0.10	Закрепление отсутствует
2696	743194.50	1264683.94	Аналитический метод	0.10	Закрепление отсутствует
2697	743150.26	1264799.42	Аналитический метод	0.10	Закрепление отсутствует
2698	743038.91	1264919.35	Аналитический метод	0.10	Закрепление отсутствует
2699	742974.83	1264930.47	Аналитический метод	0.10	Закрепление отсутствует
2700	742919.71	1265034.56	Аналитический метод	0.10	Закрепление отсутствует
2701	742894.77	1265082.65	Аналитический метод	0.10	Закрепление отсутствует
2702	742824.62	1265214.44	Аналитический метод	0.10	Закрепление отсутствует
2703	742691.42	1265469.45	Аналитический метод	0.10	Закрепление отсутствует
2704	742560.17	1265706.94	Аналитический метод	0.10	Закрепление отсутствует
2705	742489.15	1265866.86	Аналитический метод	0.10	Закрепление отсутствует
2706	742425.25	1265973.47	Аналитический метод	0.10	Закрепление отсутствует
2707	742343.12	1266117.82	Аналитический метод	0.10	Закрепление отсутствует
2708	742283.39	1266230.16	Аналитический метод	0.10	Закрепление отсутствует
2709	742224.04	1266348.35	Аналитический метод	0.10	Закрепление отсутствует
2710	742210.41	1266375.49	Аналитический метод	0.10	Закрепление отсутствует
2711	742197.27	1266399.73	Аналитический метод	0.10	Закрепление отсутствует
2712	742160.17	1266468.13	Аналитический метод	0.10	Закрепление отсутствует
2713	742072.93	1266638.64	Аналитический метод	0.10	Закрепление отсутствует
2714	741967.98	1266823.05	Аналитический метод	0.10	Закрепление отсутствует
2715	741860.77	1267034.06	Аналитический метод	0.10	Закрепление отсутствует
2716	741685.61	1267357.79	Аналитический метод	0.10	Закрепление отсутствует
2717	741558.61	1267607.75	Аналитический метод	0.10	Закрепление отсутствует
2718	741469.99	1267774.26	Аналитический метод	0.10	Закрепление отсутствует
2719	741374.02	1267947.64	Аналитический метод	0.10	Закрепление отсутствует
2720	741285.30	1268082.57	Аналитический метод	0.10	Закрепление отсутствует
2721	741194.49	1268204.48	Аналитический метод	0.10	Закрепление отсутствует
2722	741158.66	1268251.05	Аналитический метод	0.10	Закрепление отсутствует
2723	741152.61	1268259.57	Аналитический метод	0.10	Закрепление отсутствует
2724	741147.93	1268265.00	Аналитический метод	0.10	Закрепление отсутствует
2725	741088.34	1268342.45	Аналитический метод	0.10	Закрепление отсутствует
2726	740956.88	1268473.34	Аналитический метод	0.10	Закрепление отсутствует
2727	740726.45	1268644.68	Аналитический метод	0.10	Закрепление отсутствует
2728	740657.08	1268704.84	Аналитический метод	0.10	Закрепление отсутствует
2729	740569.88	1268770.11	Аналитический метод	0.10	Закрепление отсутствует

2730	740374.97	1268913.12	Аналитический метод	0.10	Закрепление отсутствует
2731	740256.06	1269002.25	Аналитический метод	0.10	Закрепление отсутствует
2732	740176.94	1269058.41	Аналитический метод	0.10	Закрепление отсутствует
2733	740066.09	1269158.15	Аналитический метод	0.10	Закрепление отсутствует
2734	739999.07	1269201.85	Аналитический метод	0.10	Закрепление отсутствует
2735	739942.49	1269246.65	Аналитический метод	0.10	Закрепление отсутствует
2736	739881.42	1269302.43	Аналитический метод	0.10	Закрепление отсутствует
2737	739722.66	1269380.94	Аналитический метод	0.10	Закрепление отсутствует
2738	739585.59	1269440.95	Аналитический метод	0.10	Закрепление отсутствует
2739	739376.94	1269531.17	Аналитический метод	0.10	Закрепление отсутствует
2740	739196.95	1269626.10	Аналитический метод	0.10	Закрепление отсутствует
2741	739184.76	1269631.70	Аналитический метод	0.10	Закрепление отсутствует
2742	739045.02	1269698.03	Аналитический метод	0.10	Закрепление отсутствует
2743	738843.36	1269795.32	Аналитический метод	0.10	Закрепление отсутствует
2744	738769.98	1269830.55	Аналитический метод	0.10	Закрепление отсутствует
2745	738566.17	1269929.58	Аналитический метод	0.10	Закрепление отсутствует
2746	738410.23	1269994.63	Аналитический метод	0.10	Закрепление отсутствует
2747	738269.84	1270062.37	Аналитический метод	0.10	Закрепление отсутствует
2748	738169.28	1270146.15	Аналитический метод	0.10	Закрепление отсутствует
2749	738057.33	1270341.87	Аналитический метод	0.10	Закрепление отсутствует
2750	738033.50	1270381.99	Аналитический метод	0.10	Закрепление отсутствует
2751	737866.71	1270704.03	Аналитический метод	0.10	Закрепление отсутствует
2752	737796.53	1270862.44	Аналитический метод	0.10	Закрепление отсутствует
2753	737641.15	1271113.00	Аналитический метод	0.10	Закрепление отсутствует
2754	737550.61	1271203.34	Аналитический метод	0.10	Закрепление отсутствует
2755	737399.29	1271484.36	Аналитический метод	0.10	Закрепление отсутствует
2756	737399.27	1271484.39	Аналитический метод	0.10	Закрепление отсутствует
2757	737376.12	1271527.61	Аналитический метод	0.10	Закрепление отсутствует
2758	737231.38	1271765.32	Аналитический метод	0.10	Закрепление отсутствует
2759	736946.64	1272247.04	Аналитический метод	0.10	Закрепление отсутствует
2760	736931.30	1272272.99	Аналитический метод	0.10	Закрепление отсутствует
2761	736912.21	1272330.02	Аналитический метод	0.10	Закрепление отсутствует
2762	736792.85	1272486.46	Аналитический метод	0.10	Закрепление отсутствует
2763	736779.47	1272487.65	Аналитический метод	0.10	Закрепление отсутствует
2764	736644.71	1272666.16	Аналитический метод	0.10	Закрепление отсутствует
2765	736501.30	1272900.34	Аналитический метод	0.10	Закрепление отсутствует
2766	736389.27	1273097.56	Аналитический метод	0.10	Закрепление отсутствует
2767	736330.68	1273125.17	Аналитический метод	0.10	Закрепление отсутствует
2768	736222.95	1273136.25	Аналитический метод	0.10	Закрепление отсутствует
2769	736178.98	1273140.76	Аналитический метод	0.10	Закрепление отсутствует
2770	736096.22	1273160.58	Аналитический метод	0.10	Закрепление отсутствует
2771	736097.19	1273164.53	Аналитический метод	0.10	Закрепление отсутствует
2772	736106.54	1273162.00	Аналитический метод	0.10	Закрепление отсутствует
2773	736108.00	1273162.88	Аналитический метод	0.10	Закрепление отсутствует
2774	736108.61	1273165.64	Аналитический метод	0.10	Закрепление отсутствует
2775	736109.95	1273171.69	Аналитический метод	0.10	Закрепление отсутствует
2776	736111.33	1273177.95	Аналитический метод	0.10	Закрепление отсутствует
2777	736111.62	1273179.27	Аналитический метод	0.10	Закрепление отсутствует
2778	736110.30	1273179.54	Аналитический метод	0.10	Закрепление отсутствует
2779	736103.74	1273180.97	Аналитический метод	0.10	Закрепление отсутствует
2780	736102.59	1273181.22	Аналитический метод	0.10	Закрепление отсутствует
2781	736091.76	1273183.68	Аналитический метод	0.10	Закрепление отсутствует
2782	736090.79	1273183.89	Аналитический метод	0.10	Закрепление отсутствует
2783	736090.54	1273182.93	Аналитический метод	0.10	Закрепление отсутствует
2784	736089.82	1273179.99	Аналитический метод	0.10	Закрепление отсутствует
2785	736087.47	1273170.35	Аналитический метод	0.10	Закрепление отсутствует
2786	736086.97	1273168.36	Аналитический метод	0.10	Закрепление отсутствует
2787	736086.69	1273167.29	Аналитический метод	0.10	Закрепление отсутствует
2788	736087.76	1273167.00	Аналитический метод	0.10	Закрепление отсутствует
2789	736091.39	1273166.05	Аналитический метод	0.10	Закрепление отсутствует
2790	736090.30	1273161.66	Аналитический метод	0.10	Закрепление отсутствует
2791	736043.03	1273167.30	Аналитический метод	0.10	Закрепление отсутствует
2792	735977.38	1273175.12	Аналитический метод	0.10	Закрепление отсутствует
2793	735974.40	1273175.47	Аналитический метод	0.10	Закрепление отсутствует
2794	735810.27	1273195.03	Аналитический метод	0.10	Закрепление отсутствует
2795	735787.72	1273197.72	Аналитический метод	0.10	Закрепление отсутствует
2796	735695.52	1273213.09	Аналитический метод	0.10	Закрепление отсутствует

2797	735553.79	1273236.11	Аналитический метод	0.10	Закрепление отсутствует
2798	735273.86	1273272.64	Аналитический метод	0.10	Закрепление отсутствует
2799	735102.09	1273317.42	Аналитический метод	0.10	Закрепление отсутствует
2800	734975.23	1273375.39	Аналитический метод	0.10	Закрепление отсутствует
2801	734754.37	1273469.37	Аналитический метод	0.10	Закрепление отсутствует
2802	734560.73	1273561.87	Аналитический метод	0.10	Закрепление отсутствует
2803	734283.87	1273675.32	Аналитический метод	0.10	Закрепление отсутствует
2804	734074.79	1273768.24	Аналитический метод	0.10	Закрепление отсутствует
2805	733890.80	1273853.61	Аналитический метод	0.10	Закрепление отсутствует
2806	733841.40	1273876.17	Аналитический метод	0.10	Закрепление отсутствует
2807	733767.08	1273917.32	Аналитический метод	0.10	Закрепление отсутствует
2808	733582.73	1274001.16	Аналитический метод	0.10	Закрепление отсутствует
2809	733567.89	1274000.95	Аналитический метод	0.10	Закрепление отсутствует
2810	733475.61	1274037.89	Аналитический метод	0.10	Закрепление отсутствует
2811	733396.15	1274069.70	Аналитический метод	0.10	Закрепление отсутствует
2812	733240.26	1274131.81	Аналитический метод	0.10	Закрепление отсутствует
2813	732972.66	1274242.81	Аналитический метод	0.10	Закрепление отсутствует
2814	732776.34	1274346.19	Аналитический метод	0.10	Закрепление отсутствует
2815	732655.21	1274427.05	Аналитический метод	0.10	Закрепление отсутствует
2816	732533.24	1274490.97	Аналитический метод	0.10	Закрепление отсутствует
2817	732386.67	1274638.87	Аналитический метод	0.10	Закрепление отсутствует
2818	732191.14	1274809.57	Аналитический метод	0.10	Закрепление отсутствует
2819	731984.49	1275002.65	Аналитический метод	0.10	Закрепление отсутствует
2820	731907.12	1275071.24	Аналитический метод	0.10	Закрепление отсутствует
2821	731829.95	1275129.91	Аналитический метод	0.10	Закрепление отсутствует
2822	731790.28	1275162.45	Аналитический метод	0.10	Закрепление отсутствует
2823	731438.63	1275441.13	Аналитический метод	0.10	Закрепление отсутствует
2824	731376.11	1275490.68	Аналитический метод	0.10	Закрепление отсутствует
2825	731307.19	1275547.86	Аналитический метод	0.10	Закрепление отсутствует
2826	731293.24	1275570.03	Аналитический метод	0.10	Закрепление отсутствует
2827	731275.38	1275574.25	Аналитический метод	0.10	Закрепление отсутствует
2828	731114.83	1275708.32	Аналитический метод	0.10	Закрепление отсутствует
2829	731013.62	1275837.38	Аналитический метод	0.10	Закрепление отсутствует
2830	731007.79	1276039.60	Аналитический метод	0.10	Закрепление отсутствует
2831	730992.52	1276132.74	Аналитический метод	0.10	Закрепление отсутствует
2832	730971.09	1276188.05	Аналитический метод	0.10	Закрепление отсутствует
2833	730922.57	1276228.81	Аналитический метод	0.10	Закрепление отсутствует
2834	730895.40	1276255.53	Аналитический метод	0.10	Закрепление отсутствует
2835	730667.40	1276504.37	Аналитический метод	0.10	Закрепление отсутствует
2836	730572.27	1276624.91	Аналитический метод	0.10	Закрепление отсутствует
2837	730311.97	1276906.28	Аналитический метод	0.10	Закрепление отсутствует
2838	730121.92	1277106.31	Аналитический метод	0.10	Закрепление отсутствует
2839	729999.65	1277264.35	Аналитический метод	0.10	Закрепление отсутствует
2840	729668.29	1277672.87	Аналитический метод	0.10	Закрепление отсутствует
2841	729542.92	1277837.03	Аналитический метод	0.10	Закрепление отсутствует
2842	729424.59	1277970.22	Аналитический метод	0.10	Закрепление отсутствует
2843	729281.74	1278141.18	Аналитический метод	0.10	Закрепление отсутствует
2844	728986.70	1278491.01	Аналитический метод	0.10	Закрепление отсутствует
2845	728931.26	1278562.64	Аналитический метод	0.10	Закрепление отсутствует
2846	728763.88	1278790.53	Аналитический метод	0.10	Закрепление отсутствует
2847	728591.97	1279015.14	Аналитический метод	0.10	Закрепление отсутствует
2848	728461.01	1279217.65	Аналитический метод	0.10	Закрепление отсутствует
2849	728331.77	1279393.47	Аналитический метод	0.10	Закрепление отсутствует
2850	728226.16	1279552.43	Аналитический метод	0.10	Закрепление отсутствует
2851	728257.93	1279642.95	Аналитический метод	0.10	Закрепление отсутствует
2852	728146.34	1279680.33	Аналитический метод	0.10	Закрепление отсутствует
2853	728009.95	1279895.42	Аналитический метод	0.10	Закрепление отсутствует
2854	727756.03	1280336.21	Аналитический метод	0.10	Закрепление отсутствует
2855	727807.52	1280429.73	Аналитический метод	0.10	Закрепление отсутствует
2856	727757.53	1280511.30	Аналитический метод	0.10	Закрепление отсутствует
2857	727655.64	1280492.59	Аналитический метод	0.10	Закрепление отсутствует
2858	727539.83	1280678.90	Аналитический метод	0.10	Закрепление отсутствует
2859	727479.71	1280783.73	Аналитический метод	0.10	Закрепление отсутствует
2860	727436.00	1280859.97	Аналитический метод	0.10	Закрепление отсутствует
2861	727276.39	1281124.46	Аналитический метод	0.10	Закрепление отсутствует
2862	727143.29	1281356.79	Аналитический метод	0.10	Закрепление отсутствует
2863	726935.35	1281789.61	Аналитический метод	0.10	Закрепление отсутствует

2864	726883.39	1281950.57	Аналитический метод	0.10	Закрепление отсутствует
2865	726863.32	1282010.14	Аналитический метод	0.10	Закрепление отсутствует
2866	726863.16	1282010.61	Аналитический метод	0.10	Закрепление отсутствует
2867	726862.73	1282011.90	Аналитический метод	0.10	Закрепление отсутствует
2868	726691.69	1282519.59	Аналитический метод	0.10	Закрепление отсутствует
2869	726634.30	1282703.03	Аналитический метод	0.10	Закрепление отсутствует
2870	726539.40	1282951.20	Аналитический метод	0.10	Закрепление отсутствует
2871	726439.18	1283220.75	Аналитический метод	0.10	Закрепление отсутствует
2872	726343.44	1283440.58	Аналитический метод	0.10	Закрепление отсутствует
2873	726318.01	1283512.19	Аналитический метод	0.10	Закрепление отсутствует
2874	726305.32	1283533.28	Аналитический метод	0.10	Закрепление отсутствует
2875	726200.68	1283798.24	Аналитический метод	0.10	Закрепление отсутствует
2876	726105.63	1284022.36	Аналитический метод	0.10	Закрепление отсутствует
2877	725997.01	1284304.10	Аналитический метод	0.10	Закрепление отсутствует
2878	725895.73	1284554.74	Аналитический метод	0.10	Закрепление отсутствует
2879	725861.42	1284648.48	Аналитический метод	0.10	Закрепление отсутствует
2880	725704.16	1285089.77	Аналитический метод	0.10	Закрепление отсутствует
2881	725615.60	1285356.59	Аналитический метод	0.10	Закрепление отсутствует
2882	725559.87	1285490.32	Аналитический метод	0.10	Закрепление отсутствует
2883	725373.86	1285946.87	Аналитический метод	0.10	Закрепление отсутствует
2884	725242.34	1286223.14	Аналитический метод	0.10	Закрепление отсутствует
2885	725220.08	1286267.02	Аналитический метод	0.10	Закрепление отсутствует
2886	725088.42	1286580.75	Аналитический метод	0.10	Закрепление отсутствует
2887	724907.47	1286975.17	Аналитический метод	0.10	Закрепление отсутствует
2888	724859.33	1287078.00	Аналитический метод	0.10	Закрепление отсутствует
2889	724849.90	1287104.63	Аналитический метод	0.10	Закрепление отсутствует
2890	724785.35	1287250.27	Аналитический метод	0.10	Закрепление отсутствует
2891	724767.08	1287258.72	Аналитический метод	0.10	Закрепление отсутствует
2892	724705.86	1287337.95	Аналитический метод	0.10	Закрепление отсутствует
2893	724535.78	1287485.77	Аналитический метод	0.10	Закрепление отсутствует
2894	724476.56	1287544.87	Аналитический метод	0.10	Закрепление отсутствует
2895	724037.91	1287904.55	Аналитический метод	0.10	Закрепление отсутствует
2896	723781.64	1288098.60	Аналитический метод	0.10	Закрепление отсутствует
2897	723457.78	1288351.74	Аналитический метод	0.10	Закрепление отсутствует
2898	723384.70	1288405.83	Аналитический метод	0.10	Закрепление отсутствует
2899	723023.95	1288696.49	Аналитический метод	0.10	Закрепление отсутствует
2900	722596.70	1289048.08	Аналитический метод	0.10	Закрепление отсутствует
2901	721930.92	1289535.45	Аналитический метод	0.10	Закрепление отсутствует
2902	721916.04	1289546.74	Аналитический метод	0.10	Закрепление отсутствует
2903	721913.65	1289548.56	Аналитический метод	0.10	Закрепление отсутствует
2904	721911.26	1289550.37	Аналитический метод	0.10	Закрепление отсутствует
2905	721690.60	1289717.79	Аналитический метод	0.10	Закрепление отсутствует
2906	721578.83	1289805.62	Аналитический метод	0.10	Закрепление отсутствует
2907	721180.25	1290118.82	Аналитический метод	0.10	Закрепление отсутствует
2908	721025.20	1290236.54	Аналитический метод	0.10	Закрепление отсутствует
2909	720881.07	1290344.01	Аналитический метод	0.10	Закрепление отсутствует
2910	720653.48	1290526.57	Аналитический метод	0.10	Закрепление отсутствует
2911	720501.60	1290663.74	Аналитический метод	0.10	Закрепление отсутствует
2912	720373.27	1290802.95	Аналитический метод	0.10	Закрепление отсутствует
2913	720274.53	1290906.61	Аналитический метод	0.10	Закрепление отсутствует
2914	720148.08	1291072.60	Аналитический метод	0.10	Закрепление отсутствует
2915	719712.51	1291633.29	Аналитический метод	0.10	Закрепление отсутствует
2916	719553.33	1291826.78	Аналитический метод	0.10	Закрепление отсутствует
2917	719545.58	1291851.59	Аналитический метод	0.10	Закрепление отсутствует
2918	719450.80	1291978.48	Аналитический метод	0.10	Закрепление отсутствует
2919	719420.24	1291994.02	Аналитический метод	0.10	Закрепление отсутствует
2920	719255.55	1292218.60	Аналитический метод	0.10	Закрепление отсутствует
2921	719157.18	1292361.35	Аналитический метод	0.10	Закрепление отсутствует
2922	719053.75	1292492.51	Аналитический метод	0.10	Закрепление отсутствует
2923	718935.43	1292647.62	Аналитический метод	0.10	Закрепление отсутствует
2924	718676.77	1292978.57	Аналитический метод	0.10	Закрепление отсутствует
2925	718540.74	1293150.61	Аналитический метод	0.10	Закрепление отсутствует
2926	718355.12	1293386.05	Аналитический метод	0.10	Закрепление отсутствует
2927	718356.93	1293473.25	Аналитический метод	0.10	Закрепление отсутствует
2928	718253.71	1293524.38	Аналитический метод	0.10	Закрепление отсутствует
2929	718109.66	1293717.43	Аналитический метод	0.10	Закрепление отсутствует
2930	717880.91	1294022.10	Аналитический метод	0.10	Закрепление отсутствует

2931	717787.33	1294152.76	Аналитический метод	0.10	Закрепление отсутствует
2932	717652.86	1294311.32	Аналитический метод	0.10	Закрепление отсутствует
2933	717560.46	1294440.06	Аналитический метод	0.10	Закрепление отсутствует
2934	717492.60	1294494.45	Аналитический метод	0.10	Закрепление отсутствует
2935	717249.98	1294846.08	Аналитический метод	0.10	Закрепление отсутствует
2936	717105.50	1295009.20	Аналитический метод	0.10	Закрепление отсутствует
2937	717069.23	1295073.98	Аналитический метод	0.10	Закрепление отсутствует
2938	716869.65	1295296.67	Аналитический метод	0.10	Закрепление отсутствует
2939	716772.81	1295429.43	Аналитический метод	0.10	Закрепление отсутствует
2940	716751.61	1295463.05	Аналитический метод	0.10	Закрепление отсутствует
2941	716643.60	1295613.63	Аналитический метод	0.10	Закрепление отсутствует
2942	716562.48	1295689.32	Аналитический метод	0.10	Закрепление отсутствует
2943	716287.71	1296049.29	Аналитический метод	0.10	Закрепление отсутствует
2944	716095.16	1296284.07	Аналитический метод	0.10	Закрепление отсутствует
2945	715699.91	1296755.24	Аналитический метод	0.10	Закрепление отсутствует
2946	715622.16	1296842.58	Аналитический метод	0.10	Закрепление отсутствует
2947	715581.79	1296838.13	Аналитический метод	0.10	Закрепление отсутствует
2948	715453.83	1296869.65	Аналитический метод	0.10	Закрепление отсутствует
2949	715253.52	1296886.47	Аналитический метод	0.10	Закрепление отсутствует
2950	715169.39	1296901.74	Аналитический метод	0.10	Закрепление отсутствует
2951	715074.29	1296913.25	Аналитический метод	0.10	Закрепление отсутствует
2952	715019.59	1296910.42	Аналитический метод	0.10	Закрепление отсутствует
2953	714816.19	1296891.05	Аналитический метод	0.10	Закрепление отсутствует
2954	714726.37	1296886.37	Аналитический метод	0.10	Закрепление отсутствует
2955	714647.33	1296882.19	Аналитический метод	0.10	Закрепление отсутствует
2956	714616.75	1296875.26	Аналитический метод	0.10	Закрепление отсутствует
2957	714607.00	1296873.05	Аналитический метод	0.10	Закрепление отсутствует
2958	714442.43	1296835.78	Аналитический метод	0.10	Закрепление отсутствует
2959	714194.60	1296783.39	Аналитический метод	0.10	Закрепление отсутствует
2960	714101.49	1296700.13	Аналитический метод	0.10	Закрепление отсутствует
2961	713944.66	1296601.94	Аналитический метод	0.10	Закрепление отсутствует
2962	713691.02	1296511.85	Аналитический метод	0.10	Закрепление отсутствует
2963	713668.44	1296545.72	Аналитический метод	0.10	Закрепление отсутствует
2964	713553.89	1296571.42	Аналитический метод	0.10	Закрепление отсутствует
2965	713118.20	1296634.40	Аналитический метод	0.10	Закрепление отсутствует
2966	713049.49	1296560.85	Аналитический метод	0.10	Закрепление отсутствует
2967	712957.28	1296585.42	Аналитический метод	0.10	Закрепление отсутствует
2968	712445.22	1296388.97	Аналитический метод	0.10	Закрепление отсутствует
2969	712109.28	1296313.95	Аналитический метод	0.10	Закрепление отсутствует
2970	711883.16	1296292.32	Аналитический метод	0.10	Закрепление отсутствует
2971	711792.33	1296348.76	Аналитический метод	0.10	Закрепление отсутствует
2972	711723.60	1296288.80	Аналитический метод	0.10	Закрепление отсутствует
2973	711722.88	1296287.94	Аналитический метод	0.10	Закрепление отсутствует
2974	711698.49	1296267.76	Аналитический метод	0.10	Закрепление отсутствует
2975	711592.34	1296298.88	Аналитический метод	0.10	Закрепление отсутствует
2976	711327.48	1296355.78	Аналитический метод	0.10	Закрепление отсутствует
2977	711243.90	1296390.93	Аналитический метод	0.10	Закрепление отсутствует
2978	711141.68	1296389.88	Аналитический метод	0.10	Закрепление отсутствует
2979	711040.33	1296418.73	Аналитический метод	0.10	Закрепление отсутствует
2980	710837.71	1296493.32	Аналитический метод	0.10	Закрепление отсутствует
2981	710644.78	1296522.98	Аналитический метод	0.10	Закрепление отсутствует
2982	710379.02	1296605.59	Аналитический метод	0.10	Закрепление отсутствует
2983	710231.68	1296646.54	Аналитический метод	0.10	Закрепление отсутствует
2984	710194.21	1296665.52	Аналитический метод	0.10	Закрепление отсутствует
2985	710178.40	1296611.88	Аналитический метод	0.10	Закрепление отсутствует
2986	710007.69	1296658.04	Аналитический метод	0.10	Закрепление отсутствует
2987	710011.20	1296670.82	Аналитический метод	0.10	Закрепление отсутствует
2988	709824.99	1296723.97	Аналитический метод	0.10	Закрепление отсутствует
2989	709820.83	1296708.57	Аналитический метод	0.10	Закрепление отсутствует
2990	709602.45	1296767.62	Аналитический метод	0.10	Закрепление отсутствует
2991	709618.27	1296822.79	Аналитический метод	0.10	Закрепление отсутствует
2992	709421.45	1296895.36	Аналитический метод	0.10	Закрепление отсутствует
2993	709299.40	1296929.77	Аналитический метод	0.10	Закрепление отсутствует
2994	709105.41	1297007.01	Аналитический метод	0.10	Закрепление отсутствует
2995	708970.08	1297082.89	Аналитический метод	0.10	Закрепление отсутствует
2996	708864.02	1297332.15	Аналитический метод	0.10	Закрепление отсутствует
2997	708848.57	1297338.83	Аналитический метод	0.10	Закрепление отсутствует

2998	708845.23	1297341.10	Аналитический метод	0.10	Закрепление отсутствует
2999	708767.98	1297375.90	Аналитический метод	0.10	Закрепление отсутствует
3000	708652.38	1297412.08	Аналитический метод	0.10	Закрепление отсутствует
3001	708608.61	1297464.81	Аналитический метод	0.10	Закрепление отсутствует
3002	708552.28	1297552.67	Аналитический метод	0.10	Закрепление отсутствует
3003	708531.28	1297628.60	Аналитический метод	0.10	Закрепление отсутствует
3004	708487.40	1297646.43	Аналитический метод	0.10	Закрепление отсутствует
3005	708390.41	1297726.25	Аналитический метод	0.10	Закрепление отсутствует
3006	708265.33	1297837.16	Аналитический метод	0.10	Закрепление отсутствует
3007	708269.90	1297867.73	Аналитический метод	0.10	Закрепление отсутствует
3008	708236.04	1297922.47	Аналитический метод	0.10	Закрепление отсутствует
3009	708171.19	1297903.54	Аналитический метод	0.10	Закрепление отсутствует
3010	708086.59	1297938.77	Аналитический метод	0.10	Закрепление отсутствует
3011	708078.28	1297942.23	Аналитический метод	0.10	Закрепление отсутствует
3012	708069.15	1297946.04	Аналитический метод	0.10	Закрепление отсутствует
3013	708059.21	1297951.11	Аналитический метод	0.10	Закрепление отсутствует
3014	707858.65	1298043.55	Аналитический метод	0.10	Закрепление отсутствует
3015	707834.93	1298172.14	Аналитический метод	0.10	Закрепление отсутствует
3016	707702.79	1298168.66	Аналитический метод	0.10	Закрепление отсутствует
3017	707658.50	1298141.28	Аналитический метод	0.10	Закрепление отсутствует
3018	707547.54	1298195.59	Аналитический метод	0.10	Закрепление отсутствует
3019	707478.31	1298242.74	Аналитический метод	0.10	Закрепление отсутствует
3020	707360.23	1298297.66	Аналитический метод	0.10	Закрепление отсутствует
3021	707220.01	1298527.76	Аналитический метод	0.10	Закрепление отсутствует
3022	707181.22	1298605.92	Аналитический метод	0.10	Закрепление отсутствует
3023	707177.23	1298613.97	Аналитический метод	0.10	Закрепление отсутствует
3024	707164.30	1298640.02	Аналитический метод	0.10	Закрепление отсутствует
3025	707016.29	1298828.44	Аналитический метод	0.10	Закрепление отсутствует
3026	706948.20	1298906.07	Аналитический метод	0.10	Закрепление отсутствует
3027	706885.87	1298995.65	Аналитический метод	0.10	Закрепление отсутствует
3028	706857.31	1299036.69	Аналитический метод	0.10	Закрепление отсутствует
3029	706852.16	1299044.08	Аналитический метод	0.10	Закрепление отсутствует
3030	706835.26	1299068.38	Аналитический метод	0.10	Закрепление отсутствует
3031	706695.11	1299354.64	Аналитический метод	0.10	Закрепление отсутствует
3032	706643.83	1299499.14	Аналитический метод	0.10	Закрепление отсутствует
3033	706626.09	1299568.39	Аналитический метод	0.10	Закрепление отсутствует
3034	706623.82	1299597.77	Аналитический метод	0.10	Закрепление отсутствует
3035	706637.73	1299649.55	Аналитический метод	0.10	Закрепление отсутствует
3036	706730.89	1299859.97	Аналитический метод	0.10	Закрепление отсутствует
3037	706939.65	1300311.01	Аналитический метод	0.10	Закрепление отсутствует
3038	707071.57	1300605.63	Аналитический метод	0.10	Закрепление отсутствует
3039	707107.89	1300680.79	Аналитический метод	0.10	Закрепление отсутствует
3040	707154.03	1300787.84	Аналитический метод	0.10	Закрепление отсутствует
3041	707256.02	1300995.65	Аналитический метод	0.10	Закрепление отсутствует
3042	707278.66	1301048.77	Аналитический метод	0.10	Закрепление отсутствует
3043	707371.03	1301245.40	Аналитический метод	0.10	Закрепление отсутствует
3044	707385.21	1301255.19	Аналитический метод	0.10	Закрепление отсутствует
3045	707496.22	1301480.41	Аналитический метод	0.10	Закрепление отсутствует
3046	707559.56	1301642.21	Аналитический метод	0.10	Закрепление отсутствует
3047	707561.24	1301641.16	Аналитический метод	0.10	Закрепление отсутствует
3048	707586.86	1301627.79	Аналитический метод	0.10	Закрепление отсутствует
3049	707652.56	1301594.66	Аналитический метод	0.10	Закрепление отсутствует
3050	707657.92	1301591.96	Аналитический метод	0.10	Закрепление отсутствует
3051	707681.70	1301579.96	Аналитический метод	0.10	Закрепление отсутствует
3052	707687.08	1301577.13	Аналитический метод	0.10	Закрепление отсутствует
3053	707708.18	1301566.03	Аналитический метод	0.10	Закрепление отсутствует
3054	707717.02	1301584.54	Аналитический метод	0.10	Закрепление отсутствует
3055	707722.49	1301592.70	Аналитический метод	0.10	Закрепление отсутствует
3056	707725.96	1301591.02	Аналитический метод	0.10	Закрепление отсутствует
3057	707757.13	1301612.04	Аналитический метод	0.10	Закрепление отсутствует
3058	707762.12	1301609.86	Аналитический метод	0.10	Закрепление отсутствует
3059	707766.52	1301619.94	Аналитический метод	0.10	Закрепление отсутствует
3060	707756.43	1301624.34	Аналитический метод	0.10	Закрепление отсутствует
3061	707753.01	1301616.49	Аналитический метод	0.10	Закрепление отсутствует
3062	707726.42	1301598.57	Аналитический метод	0.10	Закрепление отсутствует
3063	707725.58	1301598.00	Аналитический метод	0.10	Закрепление отсутствует
3064	707720.37	1301600.32	Аналитический метод	0.10	Закрепление отсутствует

3065	707720.00	1301599.76	Аналитический метод	0.10	Закрепление отсутствует
3066	707711.80	1301587.52	Аналитический метод	0.10	Закрепление отсутствует
3067	707705.46	1301574.27	Аналитический метод	0.10	Закрепление отсутствует
3068	707689.79	1301582.60	Аналитический метод	0.10	Закрепление отсутствует
3069	707589.60	1301633.13	Аналитический метод	0.10	Закрепление отсутствует
3070	707564.23	1301646.37	Аналитический метод	0.10	Закрепление отсутствует
3071	707561.78	1301647.90	Аналитический метод	0.10	Закрепление отсутствует
3072	707565.79	1301658.14	Аналитический метод	0.10	Закрепление отсутствует
3073	707572.58	1301655.21	Аналитический метод	0.10	Закрепление отсутствует
3074	707583.78	1301685.31	Аналитический метод	0.10	Закрепление отсутствует
3075	707576.52	1301687.54	Аналитический метод	0.10	Закрепление отсутствует
3076	707606.04	1301783.58	Аналитический метод	0.10	Закрепление отсутствует
3077	707624.53	1301819.15	Аналитический метод	0.10	Закрепление отсутствует
3078	707731.89	1301937.82	Аналитический метод	0.10	Закрепление отсутствует
3079	707835.84	1302025.25	Аналитический метод	0.10	Закрепление отсутствует
3080	707883.93	1302067.49	Аналитический метод	0.10	Закрепление отсутствует
3081	708007.97	1302172.34	Аналитический метод	0.10	Закрепление отсутствует
3082	708110.63	1302264.03	Аналитический метод	0.10	Закрепление отсутствует
3083	708151.83	1302300.10	Аналитический метод	0.10	Закрепление отсутствует
3084	708157.04	1302304.94	Аналитический метод	0.10	Закрепление отсутствует
3085	708163.86	1302311.15	Аналитический метод	0.10	Закрепление отсутствует
3086	708184.99	1302330.89	Аналитический метод	0.10	Закрепление отсутствует
3087	708289.74	1302418.18	Аналитический метод	0.10	Закрепление отсутствует
3088	708413.96	1302524.63	Аналитический метод	0.10	Закрепление отсутствует
3089	708497.29	1302594.01	Аналитический метод	0.10	Закрепление отсутствует
3090	708567.14	1302653.16	Аналитический метод	0.10	Закрепление отсутствует
3091	708639.98	1302711.78	Аналитический метод	0.10	Закрепление отсутствует
3092	708761.86	1302808.93	Аналитический метод	0.10	Закрепление отсутствует
3093	708796.16	1302836.95	Аналитический метод	0.10	Закрепление отсутствует
3094	708815.23	1302854.94	Аналитический метод	0.10	Закрепление отсутствует
3095	709003.86	1303006.43	Аналитический метод	0.10	Закрепление отсутствует
3096	709033.43	1303030.17	Аналитический метод	0.10	Закрепление отсутствует
3097	709043.27	1303041.25	Аналитический метод	0.10	Закрепление отсутствует
3098	709057.63	1303070.49	Аналитический метод	0.10	Закрепление отсутствует
3099	709169.69	1303298.69	Аналитический метод	0.10	Закрепление отсутствует
3100	709171.01	1303301.38	Аналитический метод	0.10	Закрепление отсутствует
3101	709478.55	1303927.69	Аналитический метод	0.10	Закрепление отсутствует
3102	709521.12	1304010.99	Аналитический метод	0.10	Закрепление отсутствует
3103	709543.28	1304093.10	Аналитический метод	0.10	Закрепление отсутствует
3104	709591.93	1304338.30	Аналитический метод	0.10	Закрепление отсутствует
3105	709655.79	1304654.05	Аналитический метод	0.10	Закрепление отсутствует
3106	709715.76	1304921.80	Аналитический метод	0.10	Закрепление отсутствует
3107	709740.30	1305024.13	Аналитический метод	0.10	Закрепление отсутствует
3108	709837.34	1305488.79	Аналитический метод	0.10	Закрепление отсутствует
3109	709886.31	1305731.00	Аналитический метод	0.10	Закрепление отсутствует
3110	709909.66	1305822.92	Аналитический метод	0.10	Закрепление отсутствует
3111	709933.22	1305929.97	Аналитический метод	0.10	Закрепление отсутствует
3112	709969.02	1306087.48	Аналитический метод	0.10	Закрепление отсутствует
3113	710025.92	1306363.55	Аналитический метод	0.10	Закрепление отсутствует
3114	710042.84	1306435.85	Аналитический метод	0.10	Закрепление отсутствует
3115	710046.14	1306461.65	Аналитический метод	0.10	Закрепление отсутствует
3116	710053.06	1306495.22	Аналитический метод	0.10	Закрепление отсутствует
3117	710108.25	1306764.61	Аналитический метод	0.10	Закрепление отсутствует
3118	710138.76	1306902.10	Аналитический метод	0.10	Закрепление отсутствует
3119	710149.69	1306948.74	Аналитический метод	0.10	Закрепление отсутствует
3120	710184.77	1306957.90	Аналитический метод	0.10	Закрепление отсутствует
3121	710204.78	1307049.72	Аналитический метод	0.10	Закрепление отсутствует
3122	710179.27	1307074.83	Аналитический метод	0.10	Закрепление отсутствует
3123	710209.98	1307206.18	Аналитический метод	0.10	Закрепление отсутствует
3124	710268.94	1307471.81	Аналитический метод	0.10	Закрепление отсутствует
3125	710294.94	1307576.17	Аналитический метод	0.10	Закрепление отсутствует
3126	710329.88	1307728.67	Аналитический метод	0.10	Закрепление отсутствует
3127	710363.26	1307747.75	Аналитический метод	0.10	Закрепление отсутствует
3128	710432.06	1307887.36	Аналитический метод	0.10	Закрепление отсутствует
3129	710379.12	1307946.49	Аналитический метод	0.10	Закрепление отсутствует
3130	710425.33	1308157.27	Аналитический метод	0.10	Закрепление отсутствует
3131	710462.44	1308333.62	Аналитический метод	0.10	Закрепление отсутствует



3132	710511.69	1308563.16	Аналитический метод	0.10	Закрепление отсутствует
3133	710548.52	1308554.24	Аналитический метод	0.10	Закрепление отсутствует
3134	710623.26	1308577.89	Аналитический метод	0.10	Закрепление отсутствует
3135	710663.49	1308704.02	Аналитический метод	0.10	Закрепление отсутствует
3136	710560.38	1308794.54	Аналитический метод	0.10	Закрепление отсутствует
3137	710581.14	1308895.10	Аналитический метод	0.10	Закрепление отсутствует
3138	710652.75	1309272.31	Аналитический метод	0.10	Закрепление отсутствует
3139	710721.89	1309643.10	Аналитический метод	0.10	Закрепление отсутствует
3140	710742.83	1309764.22	Аналитический метод	0.10	Закрепление отсутствует
3141	710790.13	1310391.69	Аналитический метод	0.10	Закрепление отсутствует
3142	710804.82	1310534.08	Аналитический метод	0.10	Закрепление отсутствует
3143	710813.87	1310621.16	Аналитический метод	0.10	Закрепление отсутствует
3144	710882.64	1311490.45	Аналитический метод	0.10	Закрепление отсутствует
3145	710901.62	1311680.82	Аналитический метод	0.10	Закрепление отсутствует
3146	710953.02	1311726.37	Аналитический метод	0.10	Закрепление отсутствует
3147	710960.17	1311817.74	Аналитический метод	0.10	Закрепление отсутствует
3148	710914.44	1311850.71	Аналитический метод	0.10	Закрепление отсутствует
3149	710937.46	1312095.59	Аналитический метод	0.10	Закрепление отсутствует
3150	710957.24	1312318.66	Аналитический метод	0.10	Закрепление отсутствует
3151	710969.86	1312459.17	Аналитический метод	0.10	Закрепление отсутствует
3152	710991.34	1312722.99	Аналитический метод	0.10	Закрепление отсутствует
3153	711031.24	1313186.06	Аналитический метод	0.10	Закрепление отсутствует
3154	711075.84	1313662.70	Аналитический метод	0.10	Закрепление отсутствует
3155	711124.83	1314216.70	Аналитический метод	0.10	Закрепление отсутствует
3156	711183.79	1314913.96	Аналитический метод	0.10	Закрепление отсутствует
3157	711196.05	1314961.90	Аналитический метод	0.10	Закрепление отсутствует
3158	711216.14	1315124.31	Аналитический метод	0.10	Закрепление отсутствует
3159	711205.83	1315173.52	Аналитический метод	0.10	Закрепление отсутствует
3160	711212.68	1315265.86	Аналитический метод	0.10	Закрепление отсутствует
3161	711210.09	1315313.63	Аналитический метод	0.10	Закрепление отсутствует
3162	711202.02	1315366.63	Аналитический метод	0.10	Закрепление отсутствует
3163	711149.95	1315510.61	Аналитический метод	0.10	Закрепление отсутствует
3164	711166.13	1315574.19	Аналитический метод	0.10	Закрепление отсутствует
3165	711191.33	1315603.98	Аналитический метод	0.10	Закрепление отсутствует
3166	711205.95	1315680.25	Аналитический метод	0.10	Закрепление отсутствует
3167	711262.20	1315776.75	Аналитический метод	0.10	Закрепление отсутствует
3168	711272.27	1315817.67	Аналитический метод	0.10	Закрепление отсутствует
3169	711252.94	1315896.66	Аналитический метод	0.10	Закрепление отсутствует
3170	711237.04	1315956.73	Аналитический метод	0.10	Закрепление отсутствует
3171	711233.58	1316007.59	Аналитический метод	0.10	Закрепление отсутствует
3172	711243.87	1316160.09	Аналитический метод	0.10	Закрепление отсутствует
3173	711268.13	1316233.53	Аналитический метод	0.10	Закрепление отсутствует
3174	711332.65	1316331.35	Аналитический метод	0.10	Закрепление отсутствует
3175	711419.67	1316426.78	Аналитический метод	0.10	Закрепление отсутствует
3176	711453.83	1316468.93	Аналитический метод	0.10	Закрепление отсутствует
3177	711491.52	1316501.48	Аналитический метод	0.10	Закрепление отсутствует
3178	711616.92	1316649.78	Аналитический метод	0.10	Закрепление отсутствует
3179	711657.66	1316709.14	Аналитический метод	0.10	Закрепление отсутствует
3180	711753.31	1316810.69	Аналитический метод	0.10	Закрепление отсутствует
3181	711956.60	1317069.27	Аналитический метод	0.10	Закрепление отсутствует
3182	712070.30	1317212.87	Аналитический метод	0.10	Закрепление отсутствует
3183	712188.63	1317356.27	Аналитический метод	0.10	Закрепление отсутствует
3184	712351.19	1317581.35	Аналитический метод	0.10	Закрепление отсутствует
3185	712356.46	1317588.65	Аналитический метод	0.10	Закрепление отсутствует
3186	712395.71	1317643.00	Аналитический метод	0.10	Закрепление отсутствует
3187	712399.22	1317651.29	Аналитический метод	0.10	Закрепление отсутствует
3188	712423.56	1317708.78	Аналитический метод	0.10	Закрепление отсутствует
3189	712533.55	1317865.07	Аналитический метод	0.10	Закрепление отсутствует
3190	712588.90	1317877.55	Аналитический метод	0.10	Закрепление отсутствует
3191	712587.80	1317928.21	Аналитический метод	0.10	Закрепление отсутствует
3192	712599.37	1317958.56	Аналитический метод	0.10	Закрепление отсутствует
3193	712740.59	1318147.86	Аналитический метод	0.10	Закрепление отсутствует
3194	712875.99	1318312.10	Аналитический метод	0.10	Закрепление отсутствует
3195	713060.93	1318526.97	Аналитический метод	0.10	Закрепление отсутствует
3196	713227.18	1318713.58	Аналитический метод	0.10	Закрепление отсутствует
3197	713274.39	1318720.04	Аналитический метод	0.10	Закрепление отсутствует
3198	713279.34	1318723.68	Аналитический метод	0.10	Закрепление отсутствует

3199	713340.07	1318667.77	Аналитический метод	0.10	Закрепление отсутствует
3200	713443.97	1318566.69	Аналитический метод	0.10	Закрепление отсутствует
3201	713641.55	1318374.35	Аналитический метод	0.10	Закрепление отсутствует
3202	713669.15	1318338.81	Аналитический метод	0.10	Закрепление отсутствует
3203	713805.90	1318200.85	Аналитический метод	0.10	Закрепление отсутствует
3204	713825.69	1318170.90	Аналитический метод	0.10	Закрепление отсутствует
3205	713842.72	1318158.36	Аналитический метод	0.10	Закрепление отсутствует
3206	713835.91	1318150.89	Аналитический метод	0.10	Закрепление отсутствует
3207	713867.28	1318122.26	Аналитический метод	0.10	Закрепление отсутствует
3208	713877.35	1318133.30	Аналитический метод	0.10	Закрепление отсутствует
3209	713895.53	1318154.30	Аналитический метод	0.10	Закрепление отсутствует
3210	713895.66	1318154.46	Аналитический метод	0.10	Закрепление отсутствует
3211	713891.03	1318158.26	Аналитический метод	0.10	Закрепление отсутствует
3212	713872.87	1318137.28	Аналитический метод	0.10	Закрепление отсутствует
3213	713866.89	1318130.73	Аналитический метод	0.10	Закрепление отсутствует
3214	713844.38	1318151.28	Аналитический метод	0.10	Закрепление отсутствует
3215	713851.64	1318159.23	Аналитический метод	0.10	Закрепление отсутствует
3216	713830.11	1318175.10	Аналитический метод	0.10	Закрепление отсутствует
3217	713810.58	1318204.65	Аналитический метод	0.10	Закрепление отсутствует
3218	713673.67	1318342.77	Аналитический метод	0.10	Закрепление отсутствует
3219	713646.03	1318378.35	Аналитический метод	0.10	Закрепление отсутствует
3220	713448.15	1318570.99	Аналитический метод	0.10	Закрепление отсутствует
3221	713344.19	1318672.12	Аналитический метод	0.10	Закрепление отсутствует
3222	713284.27	1318727.29	Аналитический метод	0.10	Закрепление отсутствует
3223	713310.11	1318746.26	Аналитический метод	0.10	Закрепление отсутствует
3224	713310.34	1318799.14	Аналитический метод	0.10	Закрепление отсутствует
3225	713613.97	1319043.62	Аналитический метод	0.10	Закрепление отсутствует
3226	713876.64	1319189.78	Аналитический метод	0.10	Закрепление отсутствует
3227	714052.94	1319263.37	Аналитический метод	0.10	Закрепление отсутствует
3228	714072.56	1319269.30	Аналитический метод	0.10	Закрепление отсутствует
3229	714163.91	1319278.32	Аналитический метод	0.10	Закрепление отсутствует
3230	714186.90	1319278.78	Аналитический метод	0.10	Закрепление отсутствует
3231	714196.90	1319278.98	Аналитический метод	0.10	Закрепление отсутствует
3232	714256.73	1319280.17	Аналитический метод	0.10	Закрепление отсутствует
3233	714765.16	1319303.99	Аналитический метод	0.10	Закрепление отсутствует
3234	714816.13	1319270.19	Аналитический метод	0.10	Закрепление отсутствует
3235	714950.44	1319255.71	Аналитический метод	0.10	Закрепление отсутствует
3236	715103.17	1319316.23	Аналитический метод	0.10	Закрепление отсутствует
3237	715154.53	1319331.57	Аналитический метод	0.10	Закрепление отсутствует
3238	715409.36	1319474.60	Аналитический метод	0.10	Закрепление отсутствует
3239	715681.39	1319630.50	Аналитический метод	0.10	Закрепление отсутствует
3240	715794.39	1319694.54	Аналитический метод	0.10	Закрепление отсутствует
3241	715796.10	1319695.49	Аналитический метод	0.10	Закрепление отсутствует
3242	715809.11	1319701.74	Аналитический метод	0.10	Закрепление отсутствует
3243	715819.58	1319708.50	Аналитический метод	0.10	Закрепление отсутствует
3244	715925.02	1319766.94	Аналитический метод	0.10	Закрепление отсутствует
3245	715962.56	1319770.04	Аналитический метод	0.10	Закрепление отсутствует
3246	715974.93	1319796.03	Аналитический метод	0.10	Закрепление отсутствует
3247	716044.15	1319833.51	Аналитический метод	0.10	Закрепление отсутствует
3248	716072.10	1319838.73	Аналитический метод	0.10	Закрепление отсутствует
3249	716122.86	1319867.39	Аналитический метод	0.10	Закрепление отсутствует
3250	716133.43	1319880.85	Аналитический метод	0.10	Закрепление отсутствует
3251	716789.31	1320218.09	Аналитический метод	0.10	Закрепление отсутствует
3252	717021.87	1320326.39	Аналитический метод	0.10	Закрепление отсутствует
3253	717145.60	1320388.93	Аналитический метод	0.10	Закрепление отсутствует
3254	717328.81	1320507.29	Аналитический метод	0.10	Закрепление отсутствует
3255	717348.60	1320519.30	Аналитический метод	0.10	Закрепление отсутствует
3256	717356.29	1320523.97	Аналитический метод	0.10	Закрепление отсутствует
3257	717399.03	1320549.92	Аналитический метод	0.10	Закрепление отсутствует
3258	717426.66	1320566.70	Аналитический метод	0.10	Закрепление отсутствует
3259	717437.97	1320557.65	Аналитический метод	0.10	Закрепление отсутствует
3260	717572.48	1320534.34	Аналитический метод	0.10	Закрепление отсутствует
3261	717605.00	1320613.89	Аналитический метод	0.10	Закрепление отсутствует
3262	717699.31	1320725.00	Аналитический метод	0.10	Закрепление отсутствует
3263	717687.73	1320812.58	Аналитический метод	0.10	Закрепление отсутствует
3264	717703.69	1320928.60	Аналитический метод	0.10	Закрепление отсутствует
3265	717732.60	1320940.86	Аналитический метод	0.10	Закрепление отсутствует

3266	717910.63	1320882.31	Аналитический метод	0.10	Закрепление отсутствует
3267	717908.76	1320876.30	Аналитический метод	0.10	Закрепление отсутствует
3268	718020.82	1320824.36	Аналитический метод	0.10	Закрепление отсутствует
3269	718081.65	1320724.53	Аналитический метод	0.10	Закрепление отсутствует
3270	718565.47	1319960.60	Аналитический метод	0.10	Закрепление отсутствует
3271	718804.92	1319589.32	Аналитический метод	0.10	Закрепление отсутствует
3272	718858.62	1319510.23	Аналитический метод	0.10	Закрепление отсутствует
3273	718873.43	1319490.94	Аналитический метод	0.10	Закрепление отсутствует
3274	718906.15	1319445.72	Аналитический метод	0.10	Закрепление отсутствует
3275	718940.74	1319400.66	Аналитический метод	0.10	Закрепление отсутствует
3276	718995.26	1319332.23	Аналитический метод	0.10	Закрепление отсутствует
3277	719011.87	1319310.59	Аналитический метод	0.10	Закрепление отсутствует
3278	719143.56	1319147.89	Аналитический метод	0.10	Закрепление отсутствует
3279	719182.89	1319089.08	Аналитический метод	0.10	Закрепление отсутствует
3280	719455.13	1318762.15	Аналитический метод	0.10	Закрепление отсутствует
3281	719506.98	1318706.47	Аналитический метод	0.10	Закрепление отсутствует
3282	719751.03	1318398.34	Аналитический метод	0.10	Закрепление отсутствует
3283	719771.00	1318359.25	Аналитический метод	0.10	Закрепление отсутствует
3284	719873.26	1318233.44	Аналитический метод	0.10	Закрепление отсутствует
3285	720046.98	1318025.58	Аналитический метод	0.10	Закрепление отсутствует
3286	720122.81	1317936.98	Аналитический метод	0.10	Закрепление отсутствует
3287	720221.15	1317814.02	Аналитический метод	0.10	Закрепление отсутствует
3288	720221.38	1317652.42	Аналитический метод	0.10	Закрепление отсутствует
3289	720302.53	1317649.13	Аналитический метод	0.10	Закрепление отсутствует
3290	720521.61	1317599.29	Аналитический метод	0.10	Закрепление отсутствует
3291	720584.26	1317569.03	Аналитический метод	0.10	Закрепление отсутствует
3292	720646.02	1317494.33	Аналитический метод	0.10	Закрепление отсутствует
3293	720654.76	1317485.10	Аналитический метод	0.10	Закрепление отсутствует
3294	720664.34	1317483.93	Аналитический метод	0.10	Закрепление отсутствует
3295	720738.45	1317480.76	Аналитический метод	0.10	Закрепление отсутствует
3296	721037.79	1317299.11	Аналитический метод	0.10	Закрепление отсутствует
3297	721236.62	1317175.41	Аналитический метод	0.10	Закрепление отсутствует
3298	721436.31	1316981.55	Аналитический метод	0.10	Закрепление отсутствует
3299	721559.90	1316851.36	Аналитический метод	0.10	Закрепление отсутствует
3300	721889.26	1316457.10	Аналитический метод	0.10	Закрепление отсутствует
3301	722032.52	1316286.19	Аналитический метод	0.10	Закрепление отсутствует
3302	722114.77	1316198.16	Аналитический метод	0.10	Закрепление отсутствует
3303	722141.28	1316169.80	Аналитический метод	0.10	Закрепление отсутствует
3304	722189.56	1316118.12	Аналитический метод	0.10	Закрепление отсутствует
3305	722433.46	1315884.00	Аналитический метод	0.10	Закрепление отсутствует
3306	722947.62	1315414.44	Аналитический метод	0.10	Закрепление отсутствует
3307	723200.89	1315180.59	Аналитический метод	0.10	Закрепление отсутствует
3308	723453.08	1314954.81	Аналитический метод	0.10	Закрепление отсутствует
3309	723826.19	1314646.33	Аналитический метод	0.10	Закрепление отсутствует
3310	724004.11	1314491.28	Аналитический метод	0.10	Закрепление отсутствует
3311	724088.56	1314420.98	Аналитический метод	0.10	Закрепление отсутствует
3312	724337.03	1314225.98	Аналитический метод	0.10	Закрепление отсутствует
3313	724382.16	1314213.33	Аналитический метод	0.10	Закрепление отсутствует
3314	724444.31	1314209.92	Аналитический метод	0.10	Закрепление отсутствует
3315	724453.45	1314209.95	Аналитический метод	0.10	Закрепление отсутствует
3316	724484.11	1314210.21	Аналитический метод	0.10	Закрепление отсутствует
3317	724602.54	1314197.67	Аналитический метод	0.10	Закрепление отсутствует
3318	724911.18	1314182.88	Аналитический метод	0.10	Закрепление отсутствует
3319	725172.39	1314161.12	Аналитический метод	0.10	Закрепление отсутствует
3320	725533.37	1314135.32	Аналитический метод	0.10	Закрепление отсутствует
3321	725667.54	1314126.45	Аналитический метод	0.10	Закрепление отсутствует
3322	725802.37	1314105.57	Аналитический метод	0.10	Закрепление отсутствует
3323	725873.99	1314081.60	Аналитический метод	0.10	Закрепление отсутствует
3324	726004.42	1314025.88	Аналитический метод	0.10	Закрепление отсутствует
3325	726122.96	1313965.66	Аналитический метод	0.10	Закрепление отсутствует
3326	726322.01	1313873.74	Аналитический метод	0.10	Закрепление отсутствует
3327	726469.04	1313789.46	Аналитический метод	0.10	Закрепление отсутствует
3328	726670.43	1313678.27	Аналитический метод	0.10	Закрепление отсутствует
3329	726730.95	1313663.70	Аналитический метод	0.10	Закрепление отсутствует
3330	726837.22	1313601.08	Аналитический метод	0.10	Закрепление отсутствует
3331	726955.85	1313544.61	Аналитический метод	0.10	Закрепление отсутствует
3332	727031.06	1313504.07	Аналитический метод	0.10	Закрепление отсутствует

3333	727067.49	1313484.43	Аналитический метод	0.10	Закрепление отсутствует
3334	727489.74	1313256.82	Аналитический метод	0.10	Закрепление отсутствует
3335	727526.95	1313230.23	Аналитический метод	0.10	Закрепление отсутствует
3336	727632.31	1313169.57	Аналитический метод	0.10	Закрепление отсутствует
3337	727668.29	1313167.18	Аналитический метод	0.10	Закрепление отсутствует
3338	727764.22	1313133.50	Аналитический метод	0.10	Закрепление отсутствует
3339	727987.45	1313074.53	Аналитический метод	0.10	Закрепление отсутствует
3340	728107.29	1313033.53	Аналитический метод	0.10	Закрепление отсутствует
3341	728104.03	1313015.27	Аналитический метод	0.10	Закрепление отсутствует
3342	728347.75	1312979.94	Аналитический метод	0.10	Закрепление отсутствует
3343	728427.43	1312967.63	Аналитический метод	0.10	Закрепление отсутствует
3344	728552.56	1312937.69	Аналитический метод	0.10	Закрепление отсутствует
3345	728592.52	1312934.42	Аналитический метод	0.10	Закрепление отсутствует
3346	728949.39	1312849.78	Аналитический метод	0.10	Закрепление отсутствует
3347	729156.13	1312807.00	Аналитический метод	0.10	Закрепление отсутствует
3348	729279.70	1312788.83	Аналитический метод	0.10	Закрепление отсутствует
3349	729540.50	1312732.84	Аналитический метод	0.10	Закрепление отсутствует
3350	729712.94	1312695.99	Аналитический метод	0.10	Закрепление отсутствует
3351	729904.12	1312651.26	Аналитический метод	0.10	Закрепление отсутствует
3352	730094.07	1312609.66	Аналитический метод	0.10	Закрепление отсутствует
3353	730153.53	1312584.90	Аналитический метод	0.10	Закрепление отсутствует
3354	730146.88	1312567.69	Аналитический метод	0.10	Закрепление отсутствует
3355	730143.68	1312569.20	Аналитический метод	0.10	Закрепление отсутствует
3356	730139.56	1312557.21	Аналитический метод	0.10	Закрепление отсутствует
3357	730149.67	1312553.37	Аналитический метод	0.10	Закрепление отсутствует
3358	730150.59	1312553.74	Аналитический метод	0.10	Закрепление отсутствует
3359	730155.35	1312563.71	Аналитический метод	0.10	Закрепление отсутствует
3360	730152.32	1312565.13	Аналитический метод	0.10	Закрепление отсутствует
3361	730163.99	1312595.32	Аналитический метод	0.10	Закрепление отсутствует
3362	730165.14	1312598.29	Аналитический метод	0.10	Закрепление отсутствует
3363	730163.04	1312599.10	Аналитический метод	0.10	Закрепление отсутствует
3364	730159.17	1312600.71	Аналитический метод	0.10	Закрепление отсутствует
3365	730155.03	1312590.77	Аналитический метод	0.10	Закрепление отсутствует
3366	730104.57	1312611.78	Аналитический метод	0.10	Закрепление отсутствует
3367	730095.87	1312615.40	Аналитический метод	0.10	Закрепление отсутствует
3368	730087.22	1312617.30	Аналитический метод	0.10	Закрепление отсутствует
3369	730040.10	1312627.62	Аналитический метод	0.10	Закрепление отсутствует
3370	730037.17	1312628.26	Аналитический метод	0.10	Закрепление отсутствует
3371	729905.44	1312657.12	Аналитический метод	0.10	Закрепление отсутствует
3372	729714.26	1312701.85	Аналитический метод	0.10	Закрепление отсутствует
3373	729541.76	1312738.70	Аналитический метод	0.10	Закрепление отсутствует
3374	729280.76	1312794.73	Аналитический метод	0.10	Закрепление отсутствует
3375	729157.17	1312812.92	Аналитический метод	0.10	Закрепление отсутствует
3376	728950.69	1312855.64	Аналитический метод	0.10	Закрепление отсутствует
3377	728593.46	1312940.36	Аналитический метод	0.10	Закрепление отсутствует
3378	728553.50	1312943.63	Аналитический метод	0.10	Закрепление отсутствует
3379	728428.59	1312973.53	Аналитический метод	0.10	Закрепление отсутствует
3380	728348.63	1312985.88	Аналитический метод	0.10	Закрепление отсутствует
3381	728111.03	1313020.31	Аналитический метод	0.10	Закрепление отсутствует
3382	728114.11	1313037.55	Аналитический метод	0.10	Закрепление отсутствует
3383	727989.19	1313080.27	Аналитический метод	0.10	Закрепление отсутствует
3384	727765.98	1313139.24	Аналитический метод	0.10	Закрепление отсутствует
3385	727669.51	1313173.12	Аналитический метод	0.10	Закрепление отсутствует
3386	727634.09	1313175.47	Аналитический метод	0.10	Закрепление отсутствует
3387	727530.19	1313235.29	Аналитический метод	0.10	Закрепление отсутствует
3388	727492.92	1313261.92	Аналитический метод	0.10	Закрепление отсутствует
3389	727069.86	1313489.97	Аналитический метод	0.10	Закрепление отсутствует
3390	727034.38	1313509.10	Аналитический метод	0.10	Закрепление отсутствует
3391	726958.57	1313549.97	Аналитический метод	0.10	Закрепление отсутствует
3392	726840.04	1313606.38	Аналитический метод	0.10	Закрепление отсутствует
3393	726733.23	1313669.32	Аналитический метод	0.10	Закрепление отсутствует
3394	726672.63	1313683.91	Аналитический метод	0.10	Закрепление отсутствует
3395	726471.98	1313794.68	Аналитический метод	0.10	Закрепление отсутствует
3396	726324.77	1313879.08	Аналитический метод	0.10	Закрепление отсутствует
3397	726125.58	1313971.06	Аналитический метод	0.10	Закрепление отсутствует
3398	726006.96	1314031.32	Аналитический метод	0.10	Закрепление отсутствует
3399	725876.13	1314087.22	Аналитический метод	0.10	Закрепление отсутствует

3400	725803.79	1314111.43	Аналитический метод	0.10	Закрепление отсутствует
3401	725668.20	1314132.41	Аналитический метод	0.10	Закрепление отсутствует
3402	725533.79	1314141.30	Аналитический метод	0.10	Закрепление отсутствует
3403	725172.85	1314167.10	Аналитический метод	0.10	Закрепление отсутствует
3404	724911.58	1314188.86	Аналитический метод	0.10	Закрепление отсутствует
3405	724603.00	1314203.65	Аналитический метод	0.10	Закрепление отсутствует
3406	724484.41	1314216.21	Аналитический метод	0.10	Закрепление отсутствует
3407	724444.45	1314215.92	Аналитический метод	0.10	Закрепление отсутствует
3408	724383.14	1314219.29	Аналитический метод	0.10	Закрепление отсутствует
3409	724339.79	1314231.44	Аналитический метод	0.10	Закрепление отсутствует
3410	724092.34	1314425.64	Аналитический метод	0.10	Закрепление отсутствует
3411	724008.01	1314495.84	Аналитический метод	0.10	Закрепление отсутствует
3412	723830.07	1314650.91	Аналитический метод	0.10	Закрепление отсутствует
3413	723457.00	1314959.35	Аналитический метод	0.10	Закрепление отсутствует
3414	723204.93	1315185.03	Аналитический метод	0.10	Закрепление отсутствует
3415	722951.68	1315418.86	Аналитический метод	0.10	Закрепление отсутствует
3416	722437.56	1315888.38	Аналитический метод	0.10	Закрепление отсутствует
3417	722193.84	1316122.34	Аналитический метод	0.10	Закрепление отсутствует
3418	722037.02	1316290.17	Аналитический метод	0.10	Закрепление отсутствует
3419	721893.86	1316460.96	Аналитический метод	0.10	Закрепление отсутствует
3420	721564.38	1316855.36	Аналитический метод	0.10	Закрепление отсутствует
3421	721440.57	1316985.77	Аналитический метод	0.10	Закрепление отсутствует
3422	721240.34	1317180.17	Аналитический метод	0.10	Закрепление отсутствует
3423	721040.93	1317304.23	Аналитический метод	0.10	Закрепление отсутствует
3424	720740.25	1317486.69	Аналитический метод	0.10	Закрепление отсутствует
3425	720664.83	1317489.92	Аналитический метод	0.10	Закрепление отсутствует
3426	720657.63	1317490.79	Аналитический метод	0.10	Закрепление отсутствует
3427	720650.51	1317498.31	Аналитический метод	0.10	Закрепление отсутствует
3428	720588.05	1317573.86	Аналитический метод	0.10	Закрепление отсутствует
3429	720523.60	1317604.99	Аналитический метод	0.10	Закрепление отсутствует
3430	720303.33	1317655.11	Аналитический метод	0.10	Закрепление отсутствует
3431	720227.37	1317658.18	Аналитический метод	0.10	Закрепление отсутствует
3432	720227.15	1317816.12	Аналитический метод	0.10	Закрепление отсутствует
3433	720127.44	1317940.80	Аналитический метод	0.10	Закрепление отсутствует
3434	720051.57	1318029.46	Аналитический метод	0.10	Закрепление отсутствует
3435	719877.90	1318237.26	Аналитический метод	0.10	Закрепление отсутствует
3436	719776.06	1318362.55	Аналитический метод	0.10	Закрепление отсутствует
3437	719756.11	1318401.60	Аналитический метод	0.10	Закрепление отсутствует
3438	719511.54	1318710.39	Аналитический метод	0.10	Закрепление отсутствует
3439	719459.63	1318766.11	Аналитический метод	0.10	Закрепление отсутствует
3440	719187.71	1319092.68	Аналитический метод	0.10	Закрепление отсутствует
3441	719148.40	1319151.45	Аналитический метод	0.10	Закрепление отсутствует
3442	719016.59	1319314.31	Аналитический метод	0.10	Закрепление отсутствует
3443	718999.99	1319335.93	Аналитический метод	0.10	Закрепление отсутствует
3444	718945.47	1319404.36	Аналитический метод	0.10	Закрепление отсутствует
3445	718910.96	1319449.30	Аналитический метод	0.10	Закрепление отсутствует
3446	718878.24	1319494.52	Аналитический метод	0.10	Закрепление отсутствует
3447	718863.48	1319513.75	Аналитический метод	0.10	Закрепление отсутствует
3448	718809.92	1319592.64	Аналитический метод	0.10	Закрепление отсутствует
3449	718570.53	1319963.84	Аналитический метод	0.10	Закрепление отсутствует
3450	718086.75	1320727.69	Аналитический метод	0.10	Закрепление отсутствует
3451	718025.00	1320829.04	Аналитический метод	0.10	Закрепление отсутствует
3452	717916.05	1320879.54	Аналитический метод	0.10	Закрепление отсутствует
3453	717918.11	1320886.17	Аналитический метод	0.10	Закрепление отсутствует
3454	717735.97	1320946.07	Аналитический метод	0.10	Закрепление отсутствует
3455	717741.07	1320993.97	Аналитический метод	0.10	Закрепление отсутствует
3456	717718.67	1321016.58	Аналитический метод	0.10	Закрепление отсутствует
3457	717737.21	1321114.72	Аналитический метод	0.10	Закрепление отсутствует
3458	717776.06	1321372.28	Аналитический метод	0.10	Закрепление отсутствует
3459	717780.58	1321416.88	Аналитический метод	0.10	Закрепление отсутствует
3460	717787.19	1321522.75	Аналитический метод	0.10	Закрепление отсутствует
3461	717815.67	1321727.56	Аналитический метод	0.10	Закрепление отсутствует
3462	717846.75	1321945.01	Аналитический метод	0.10	Закрепление отсутствует
3463	717951.55	1322653.80	Аналитический метод	0.10	Закрепление отсутствует
3464	717959.24	1322742.70	Аналитический метод	0.10	Закрепление отсутствует
3465	718029.79	1323229.78	Аналитический метод	0.10	Закрепление отсутствует
3466	718067.25	1323468.43	Аналитический метод	0.10	Закрепление отсутствует

3467	718125.95	1323844.33	Аналитический метод	0.10	Закрепление отсутствует
3468	718145.40	1323963.38	Аналитический метод	0.10	Закрепление отсутствует
3469	718155.04	1324025.47	Аналитический метод	0.10	Закрепление отсутствует
3470	718161.50	1324062.81	Аналитический метод	0.10	Закрепление отсутствует
3471	718166.08	1324096.70	Аналитический метод	0.10	Закрепление отсутствует
3472	718216.38	1324443.90	Аналитический метод	0.10	Закрепление отсутствует
3473	718228.47	1324510.27	Аналитический метод	0.10	Закрепление отсутствует
3474	718274.31	1324809.54	Аналитический метод	0.10	Закрепление отсутствует
3475	718291.59	1324921.10	Аналитический метод	0.10	Закрепление отсутствует
3476	718343.94	1325263.85	Аналитический метод	0.10	Закрепление отсутствует
3477	718389.67	1325579.87	Аналитический метод	0.10	Закрепление отсутствует
3478	718398.44	1325615.78	Аналитический метод	0.10	Закрепление отсутствует
3479	718403.46	1325666.26	Аналитический метод	0.10	Закрепление отсутствует
3480	718441.41	1325861.91	Аналитический метод	0.10	Закрепление отсутствует
3481	718477.49	1326047.31	Аналитический метод	0.10	Закрепление отсутствует
3482	718503.10	1326196.85	Аналитический метод	0.10	Закрепление отсутствует
3483	718533.07	1326352.77	Аналитический метод	0.10	Закрепление отсутствует
3484	718568.31	1326550.98	Аналитический метод	0.10	Закрепление отсутствует
3485	718581.87	1326651.11	Аналитический метод	0.10	Закрепление отсутствует
3486	718604.18	1326861.22	Аналитический метод	0.10	Закрепление отсутствует
3487	718615.06	1326948.92	Аналитический метод	0.10	Закрепление отсутствует
3488	718625.30	1327036.62	Аналитический метод	0.10	Закрепление отсутствует
3489	718637.89	1327133.03	Аналитический метод	0.10	Закрепление отсутствует
3490	718643.04	1327165.08	Аналитический метод	0.10	Закрепление отсутствует
3491	718653.91	1327266.16	Аналитический метод	0.10	Закрепление отсутствует
3492	718657.40	1327296.28	Аналитический метод	0.10	Закрепление отсутствует
3493	718667.19	1327398.05	Аналитический метод	0.10	Закрепление отсутствует
3494	718672.69	1327450.64	Аналитический метод	0.10	Закрепление отсутствует
3495	718705.41	1327845.25	Аналитический метод	0.10	Закрепление отсутствует
3496	718707.08	1327895.98	Аналитический метод	0.10	Закрепление отсутствует
3497	718714.33	1327954.65	Аналитический метод	0.10	Закрепление отсутствует
3498	718726.09	1327991.24	Аналитический метод	0.10	Закрепление отсутствует
3499	718727.86	1328048.24	Аналитический метод	0.10	Закрепление отсутствует
3500	718734.03	1328195.60	Аналитический метод	0.10	Закрепление отсутствует
3501	718723.24	1328244.79	Аналитический метод	0.10	Закрепление отсутствует
3502	718709.07	1328399.06	Аналитический метод	0.10	Закрепление отсутствует
3503	718718.96	1328625.49	Аналитический метод	0.10	Закрепление отсутствует
3504	718725.92	1328773.84	Аналитический метод	0.10	Закрепление отсутствует
3505	718728.84	1328891.25	Аналитический метод	0.10	Закрепление отсутствует
3506	718735.49	1329229.88	Аналитический метод	0.10	Закрепление отсутствует
3507	718743.48	1329493.87	Аналитический метод	0.10	Закрепление отсутствует
3508	718744.17	1329596.89	Аналитический метод	0.10	Закрепление отсутствует
3509	718747.48	1329778.28	Аналитический метод	0.10	Закрепление отсутствует
3510	718747.55	1329832.94	Аналитический метод	0.10	Закрепление отсутствует
3511	718747.59	1329872.55	Аналитический метод	0.10	Закрепление отсутствует
3512	718758.99	1329921.57	Аналитический метод	0.10	Закрепление отсутствует
3513	718741.94	1329957.91	Аналитический метод	0.10	Закрепление отсутствует
3514	718753.72	1330462.45	Аналитический метод	0.10	Закрепление отсутствует
3515	718760.11	1330569.58	Аналитический метод	0.10	Закрепление отсутствует
3516	718786.81	1330676.63	Аналитический метод	0.10	Закрепление отсутствует
3517	718854.57	1330816.58	Аналитический метод	0.10	Закрепление отсутствует
3518	719182.24	1331361.21	Аналитический метод	0.10	Закрепление отсутствует
3519	719192.96	1331410.80	Аналитический метод	0.10	Закрепление отсутствует
3520	719199.23	1331456.11	Аналитический метод	0.10	Закрепление отсутствует
3521	719187.21	1331509.17	Аналитический метод	0.10	Закрепление отсутствует
3522	719155.78	1331573.24	Аналитический метод	0.10	Закрепление отсутствует
3523	719228.36	1331692.30	Аналитический метод	0.10	Закрепление отсутствует
3524	719073.94	1331794.50	Аналитический метод	0.10	Закрепление отсутствует
3525	719065.72	1331799.51	Аналитический метод	0.10	Закрепление отсутствует
3526	719120.29	1331916.82	Аналитический метод	0.10	Закрепление отсутствует
3527	719287.92	1332168.00	Аналитический метод	0.10	Закрепление отсутствует
3528	719443.69	1332414.72	Аналитический метод	0.10	Закрепление отсутствует
3529	719669.97	1332778.12	Аналитический метод	0.10	Закрепление отсутствует
3530	719745.86	1332897.35	Аналитический метод	0.10	Закрепление отсутствует
3531	719825.50	1333003.39	Аналитический метод	0.10	Закрепление отсутствует
3532	719914.51	1333105.27	Аналитический метод	0.10	Закрепление отсутствует
3533	720017.84	1333208.96	Аналитический метод	0.10	Закрепление отсутствует

3534	720272.29	1333431.20	Аналитический метод	0.10	Закрепление отсутствует
3535	720605.55	1333704.67	Аналитический метод	0.10	Закрепление отсутствует
3536	720756.27	1333820.54	Аналитический метод	0.10	Закрепление отсутствует
3537	721305.52	1334142.68	Аналитический метод	0.10	Закрепление отсутствует
3538	721756.64	1334410.12	Аналитический метод	0.10	Закрепление отсутствует
3539	721935.30	1334514.50	Аналитический метод	0.10	Закрепление отсутствует
3540	722040.07	1334576.92	Аналитический метод	0.10	Закрепление отсутствует
3541	722083.34	1334603.09	Аналитический метод	0.10	Закрепление отсутствует
3542	722304.63	1334733.79	Аналитический метод	0.10	Закрепление отсутствует
3543	722530.71	1334869.83	Аналитический метод	0.10	Закрепление отсутствует
3544	722664.48	1334946.48	Аналитический метод	0.10	Закрепление отсутствует
3545	722720.77	1334983.17	Аналитический метод	0.10	Закрепление отсутствует
3546	722949.69	1335187.21	Аналитический метод	0.10	Закрепление отсутствует
3547	722963.69	1335195.49	Аналитический метод	0.10	Закрепление отсутствует
3548	722994.99	1335227.41	Аналитический метод	0.10	Закрепление отсутствует
3549	723272.68	1335473.84	Аналитический метод	0.10	Закрепление отсутствует
3550	723573.47	1335748.13	Аналитический метод	0.10	Закрепление отсутствует
3551	723664.77	1335836.21	Аналитический метод	0.10	Закрепление отсутствует
3552	724362.18	1336469.17	Аналитический метод	0.10	Закрепление отсутствует
3553	724483.67	1336577.34	Аналитический метод	0.10	Закрепление отсутствует
3554	724543.91	1336632.17	Аналитический метод	0.10	Закрепление отсутствует
3555	724718.25	1336788.54	Аналитический метод	0.10	Закрепление отсутствует
3556	724802.45	1336866.33	Аналитический метод	0.10	Закрепление отсутствует
3557	724860.31	1336917.90	Аналитический метод	0.10	Закрепление отсутствует
3558	724913.54	1336968.95	Аналитический метод	0.10	Закрепление отсутствует
3559	724971.48	1337022.48	Аналитический метод	0.10	Закрепление отсутствует
3560	725025.07	1337068.89	Аналитический метод	0.10	Закрепление отсутствует
3561	725094.22	1337134.97	Аналитический метод	0.10	Закрепление отсутствует
3562	725149.68	1337187.80	Аналитический метод	0.10	Закрепление отсутствует
3563	725372.05	1337394.87	Аналитический метод	0.10	Закрепление отсутствует
3564	725647.21	1337656.91	Аналитический метод	0.10	Закрепление отсутствует
3565	725869.44	1337850.54	Аналитический метод	0.10	Закрепление отсутствует
3566	725915.28	1337908.95	Аналитический метод	0.10	Закрепление отсутствует
3567	725965.37	1337996.82	Аналитический метод	0.10	Закрепление отсутствует
3568	726466.06	1338935.97	Аналитический метод	0.10	Закрепление отсутствует
3569	726641.56	1339280.61	Аналитический метод	0.10	Закрепление отсутствует
3570	726692.98	1339376.18	Аналитический метод	0.10	Закрепление отсутствует
3571	726791.25	1339558.67	Аналитический метод	0.10	Закрепление отсутствует
3572	727056.79	1340011.92	Аналитический метод	0.10	Закрепление отсутствует
3573	727260.31	1340388.13	Аналитический метод	0.10	Закрепление отсутствует
3574	727585.88	1340945.71	Аналитический метод	0.10	Закрепление отсутствует
3575	727610.52	1340984.86	Аналитический метод	0.10	Закрепление отсутствует
3576	727732.64	1341195.67	Аналитический метод	0.10	Закрепление отсутствует
3577	727765.63	1341253.55	Аналитический метод	0.10	Закрепление отсутствует
3578	728030.46	1341741.73	Аналитический метод	0.10	Закрепление отсутствует
3579	728186.46	1342014.35	Аналитический метод	0.10	Закрепление отсутствует
3580	728700.43	1342897.92	Аналитический метод	0.10	Закрепление отсутствует
3581	728749.59	1342977.18	Аналитический метод	0.10	Закрепление отсутствует
3582	728772.28	1343021.71	Аналитический метод	0.10	Закрепление отсутствует
3583	728789.76	1343118.47	Аналитический метод	0.10	Закрепление отсутствует
3584	728798.91	1343389.49	Аналитический метод	0.10	Закрепление отсутствует
3585	728805.21	1343535.98	Аналитический метод	0.10	Закрепление отсутствует
3586	728816.16	1343733.49	Аналитический метод	0.10	Закрепление отсутствует
3587	728846.44	1343790.07	Аналитический метод	0.10	Закрепление отсутствует
3588	728944.15	1343951.39	Аналитический метод	0.10	Закрепление отсутствует
3589	728994.92	1344031.89	Аналитический метод	0.10	Закрепление отсутствует
3590	729027.49	1344066.16	Аналитический метод	0.10	Закрепление отсутствует
3591	729101.20	1344176.61	Аналитический метод	0.10	Закрепление отсутствует
3592	729123.84	1344221.47	Аналитический метод	0.10	Закрепление отсутствует
3593	729285.47	1344456.72	Аналитический метод	0.10	Закрепление отсутствует
3594	729505.90	1344784.08	Аналитический метод	0.10	Закрепление отсутствует
3595	729645.68	1345015.78	Аналитический метод	0.10	Закрепление отсутствует
3596	729706.59	1345123.71	Аналитический метод	0.10	Закрепление отсутствует
3597	729781.73	1345252.71	Аналитический метод	0.10	Закрепление отсутствует
3598	729809.80	1345307.11	Аналитический метод	0.10	Закрепление отсутствует
3599	729857.10	1345409.18	Аналитический метод	0.10	Закрепление отсутствует
3600	729952.07	1345730.68	Аналитический метод	0.10	Закрепление отсутствует

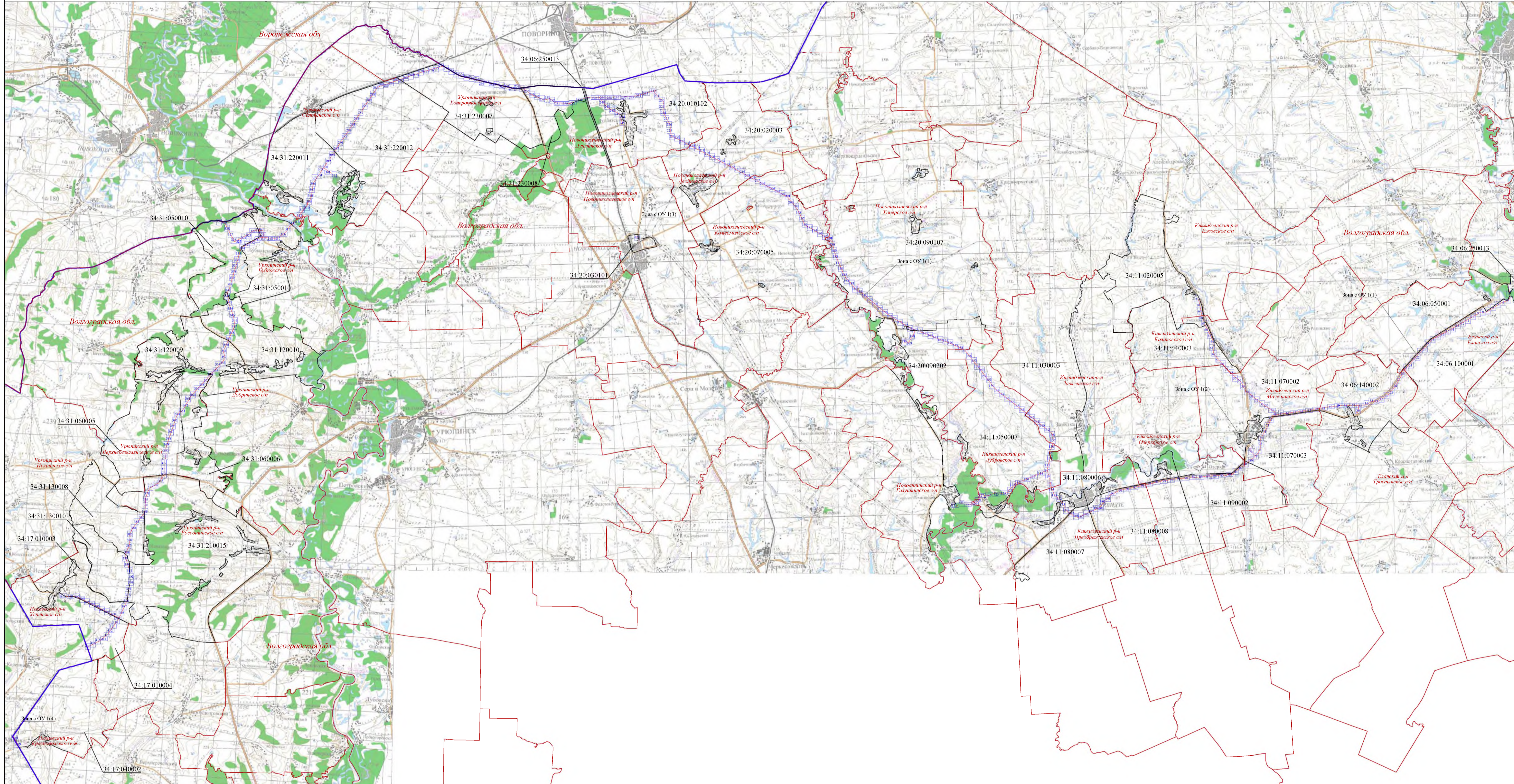
3601	730003.84	1345896.80	Аналитический метод	0.10	Закрепление отсутствует
3602	730041.15	1345967.64	Аналитический метод	0.10	Закрепление отсутствует
3603	730086.23	1346029.45	Аналитический метод	0.10	Закрепление отсутствует
3604	730123.36	1346070.69	Аналитический метод	0.10	Закрепление отсутствует
3605	730192.10	1346137.88	Аналитический метод	0.10	Закрепление отсутствует
3606	730251.92	1346185.27	Аналитический метод	0.10	Закрепление отсутствует
3607	730287.05	1346208.26	Аналитический метод	0.10	Закрепление отсутствует
3608	730378.35	1346230.10	Аналитический метод	0.10	Закрепление отсутствует
3609	730579.22	1346200.39	Аналитический метод	0.10	Закрепление отсутствует
3610	730599.79	1346232.96	Аналитический метод	0.10	Закрепление отсутствует
3611	730699.28	1346248.90	Аналитический метод	0.10	Закрепление отсутствует
3612	730725.77	1346250.17	Аналитический метод	0.10	Закрепление отсутствует
3613	730769.31	1346250.17	Аналитический метод	0.10	Закрепление отсутствует
3614	730871.57	1346220.00	Аналитический метод	0.10	Закрепление отсутствует
3615	730965.99	1346201.17	Аналитический метод	0.10	Закрепление отсутствует
3616	731116.46	1346143.26	Аналитический метод	0.10	Закрепление отсутствует
3617	731195.09	1346111.89	Аналитический метод	0.10	Закрепление отсутствует
3618	731314.89	1346074.94	Аналитический метод	0.10	Закрепление отсутствует
3619	731402.08	1346065.96	Аналитический метод	0.10	Закрепление отсутствует
3620	731417.34	1346069.76	Аналитический метод	0.10	Закрепление отсутствует
3621	731456.26	1346079.45	Аналитический метод	0.10	Закрепление отсутствует
3622	731486.55	1346071.60	Аналитический метод	0.10	Закрепление отсутствует
3623	731516.85	1346063.75	Аналитический метод	0.10	Закрепление отсутствует
3624	731532.76	1346100.46	Аналитический метод	0.10	Закрепление отсутствует
3625	731548.68	1346137.18	Аналитический метод	0.10	Закрепление отсутствует
3626	731587.42	1346130.20	Аналитический метод	0.10	Закрепление отсутствует
3627	731606.24	1346102.01	Аналитический метод	0.10	Закрепление отсутствует
3628	731609.40	1346092.94	Аналитический метод	0.10	Закрепление отсутствует
3629	731610.71	1346089.16	Аналитический метод	0.10	Закрепление отсутствует
3630	731613.76	1346088.73	Аналитический метод	0.10	Закрепление отсутствует
3631	731640.24	1346085.02	Аналитический метод	0.10	Закрепление отсутствует
3632	731639.94	1346082.42	Аналитический метод	0.10	Закрепление отсутствует
1	731650.87	1346081.14	Аналитический метод	0.10	Закрепление отсутствует
-	-	-	-	-	-
3633	725517.78	1280781.63	Аналитический метод	0.10	Закрепление отсутствует
3634	725508.59	1280814.13	Аналитический метод	0.10	Закрепление отсутствует
3635	725507.97	1280813.86	Аналитический метод	0.10	Закрепление отсутствует
3636	725509.00	1280809.61	Аналитический метод	0.10	Закрепление отсутствует
3637	725508.67	1280806.88	Аналитический метод	0.10	Закрепление отсутствует
3638	725508.31	1280803.96	Аналитический метод	0.10	Закрепление отсутствует
3639	725502.36	1280804.69	Аналитический метод	0.10	Закрепление отсутствует
3640	725502.72	1280807.61	Аналитический метод	0.10	Закрепление отсутствует
3641	725502.92	1280809.25	Аналитический метод	0.10	Закрепление отсутствует
3642	725501.90	1280813.45	Аналитический метод	0.10	Закрепление отсутствует
3643	725500.61	1280805.32	Аналитический метод	0.10	Закрепление отсутствует
3644	725498.45	1280803.58	Аналитический метод	0.10	Закрепление отсутствует
3645	725490.50	1280797.16	Аналитический метод	0.10	Закрепление отсутствует
3646	725496.81	1280774.95	Аналитический метод	0.10	Закрепление отсутствует
3633	725517.78	1280781.63	Аналитический метод	0.10	Закрепление отсутствует
-	-	-	-	-	-
3647	740517.19	1216344.27	Аналитический метод	0.10	Закрепление отсутствует
3648	740453.00	1216410.26	Аналитический метод	0.10	Закрепление отсутствует
3649	739108.85	1215383.10	Аналитический метод	0.10	Закрепление отсутствует
3650	738819.34	1215266.85	Аналитический метод	0.10	Закрепление отсутствует
3651	738709.83	1215061.44	Аналитический метод	0.10	Закрепление отсутствует
3652	738207.74	1214712.70	Аналитический метод	0.10	Закрепление отсутствует
3653	738252.11	1214651.36	Аналитический метод	0.10	Закрепление отсутствует
3654	738193.42	1214601.71	Аналитический метод	0.10	Закрепление отсутствует
3655	738208.10	1214500.14	Аналитический метод	0.10	Закрепление отсутствует
3656	738218.47	1214577.31	Аналитический метод	0.10	Закрепление отсутствует
3657	738280.04	1214628.96	Аналитический метод	0.10	Закрепление отсутствует
3658	738241.23	1214682.68	Аналитический метод	0.10	Закрепление отсутствует
3659	738592.05	1214926.36	Аналитический метод	0.10	Закрепление отсутствует
3660	738732.41	1215023.85	Аналитический метод	0.10	Закрепление отсутствует
3661	738841.51	1215228.47	Аналитический метод	0.10	Закрепление отсутствует
3662	739127.60	1215343.34	Аналитический метод	0.10	Закрепление отсутствует
3663	740476.04	1216373.77	Аналитический метод	0.10	Закрепление отсутствует



3664	740510.06	1216338.80	Аналитический метод	0.10	Закрепление отсутствует
3647	740517.19	1216344.27	Аналитический метод	0.10	Закрепление отсутствует
Зона1(2)	–	–	–	–	–
3665	713892.11	1318165.36	Аналитический метод	0.10	Закрепление отсутствует
3666	713893.11	1318164.54	Аналитический метод	0.10	Закрепление отсутствует
3667	713896.51	1318173.48	Аналитический метод	0.10	Закрепление отсутствует
3668	713904.11	1318186.18	Аналитический метод	0.10	Закрепление отсутствует
3669	713909.99	1318186.83	Аналитический метод	0.10	Закрепление отсутствует
3670	713908.76	1318197.77	Аналитический метод	0.10	Закрепление отсутствует
3671	713897.83	1318196.54	Аналитический метод	0.10	Закрепление отсутствует
3672	713898.70	1318188.82	Аналитический метод	0.10	Закрепление отсутствует
3673	713891.09	1318176.11	Аналитический метод	0.10	Закрепление отсутствует
3674	713885.88	1318162.39	Аналитический метод	0.10	Закрепление отсутствует
3675	713888.77	1318161.29	Аналитический метод	0.10	Закрепление отсутствует
3665	713892.11	1318165.36	Аналитический метод	0.10	Закрепление отсутствует
Зона1(3)	–	–	–	–	–
3676	736931.18	1251913.39	Аналитический метод	0.10	Закрепление отсутствует
3677	736930.32	1251925.78	Аналитический метод	0.10	Закрепление отсутствует
3678	736912.42	1251925.61	Аналитический метод	0.10	Закрепление отсутствует
3679	736904.77	1251940.30	Аналитический метод	0.10	Закрепление отсутствует
3680	736904.77	1251949.88	Аналитический метод	0.10	Закрепление отсутствует
3681	736893.77	1251949.88	Аналитический метод	0.10	Закрепление отсутствует
3682	736893.77	1251938.88	Аналитический метод	0.10	Закрепление отсутствует
3683	736898.75	1251938.88	Аналитический метод	0.10	Закрепление отсутствует
3684	736908.79	1251919.57	Аналитический метод	0.10	Закрепление отсутствует
3685	736924.73	1251919.72	Аналитический метод	0.10	Закрепление отсутствует
3686	736925.20	1251912.93	Аналитический метод	0.10	Закрепление отсутствует
3676	736931.18	1251913.39	Аналитический метод	0.10	Закрепление отсутствует
Зона1(4)	–	–	–	–	–
3687	682993.59	1184526.63	Аналитический метод	0.10	Закрепление отсутствует
3688	682999.05	1184530.63	Аналитический метод	0.10	Закрепление отсутствует
3689	682912.60	1184573.27	Аналитический метод	0.10	Закрепление отсутствует
3690	682626.99	1184729.46	Аналитический метод	0.10	Закрепление отсутствует
3691	682309.38	1184921.03	Аналитический метод	0.10	Закрепление отсутствует
3692	682187.06	1184999.89	Аналитический метод	0.10	Закрепление отсутствует
3693	682139.93	1185021.54	Аналитический метод	0.10	Закрепление отсутствует
3694	682052.59	1185057.15	Аналитический метод	0.10	Закрепление отсутствует
3695	681998.05	1185065.59	Аналитический метод	0.10	Закрепление отсутствует
3696	681973.22	1185068.24	Аналитический метод	0.10	Закрепление отсутствует
3697	681967.96	1185068.72	Аналитический метод	0.10	Закрепление отсутствует
3698	681980.38	1185061.44	Аналитический метод	0.10	Закрепление отсутствует
3699	681982.87	1185061.17	Аналитический метод	0.10	Закрепление отсутствует
3700	681997.27	1185059.64	Аналитический метод	0.10	Закрепление отсутствует
3701	682050.98	1185051.33	Аналитический метод	0.10	Закрепление отсутствует
3702	682137.54	1185016.03	Аналитический метод	0.10	Закрепление отсутствует
3703	682184.17	1184994.61	Аналитический метод	0.10	Закрепление отсутствует
3704	682306.21	1184915.94	Аналитический метод	0.10	Закрепление отсутствует
3705	682624.00	1184724.25	Аналитический метод	0.10	Закрепление отсутствует
3706	682909.84	1184567.94	Аналитический метод	0.10	Закрепление отсутствует
3687	682993.59	1184526.63	Аналитический метод	0.10	Закрепление отсутствует

### 3. Сведения о характерных точках части (частей) границы объекта

Обозначение характерных точек части границы	Координаты, м		Метод определения координат характерной точки	Средняя квадратическая погрешность положения характерной точки (M <sub>п</sub> ), м	Описание обозначения точки на местности (при наличии)
	X	Y			
1	2	3	4	5	6
–	–	–	–	–	–



Масштаб 1:200000

Используемые условные знаки и обозначения:

- 34-20-010103 - граница, номер кадастрового квартала
- установленная граница субъекта РФ
- установленная граница муниципального образования
- проектная граница публичного сервитута

- Волгоградская обл.* - наименование субъекта РФ.
- Новошахтинский р-н* - наименование муниципального района
- Дубовское с/п* - наименование муниципального образования
- Зона с ОУ 1(1) - зона с особыми условиями использования территории



Дата "28" апреля 2023 г.



Линия сводки с листом 2

М 1:2000

Используемые условные знаки и обозначения:

- 34:20:010103 - граница, номер кадастрового квартала
- :167 - граница, номер земельного участка по сведениям ЕГРН
- установленная граница субъекта РФ
- установленная граница муниципального образования
- проектная граница публичного сервитута
- 20 - характерная точка границы публичного сервитута
- Волгоградская обл.* - наименование субъекта РФ,
- Новониколаевский р-н* - наименование муниципального района
- Дуплятское с/п* - наименование муниципального образования
- Зона с ОУ 1(1)** - зона с особыми условиями использования территории
- местоположение инженерного сооружения (линия связи кабельная)

Подпись   
  
Место для оттиска печати (при наличии) лица, составившего описание местоположения границ объекта

Дата "28" апреля 2023 г.

Выносной лист 2



М 1:2000

Используемые условные знаки и обозначения:

- 34:20:010103 - граница, номер кадастрового квартала
- :167 - граница, номер земельного участка по сведениям ЕГРН
- — — — — - установленная граница субъекта РФ
- — — — — - установленная граница муниципального образования
- — — — — - проектная граница публичного сервитута
- 20 - характерная точка границы публичного сервитута
- Волгоградская обл. - наименование субъекта РФ,
- Новониколаевский р-н - наименование муниципального района
- Дуплятское с/п - наименование муниципального образования
- Зона с ОУ 1(1) - зона с особыми условиями использования территории
- — — — — - местоположение инженерного сооружения (линия связи кабельная)

Подпись  

Место для отиска печати (при наличии) лица, составившего описание местоположения границ объекта

Дата "28" апреля 2023 г.

Выносной лист 3

Линия сводки с листом 2



Линия сводки с листом 4

М 1:2000

Используемые условные знаки и обозначения:

- 34:20:010103 - граница, номер кадастрового квартала
- :167 - граница, номер земельного участка по сведениям ЕГРН
- — — — — - установленная граница субъекта РФ
- — — — — - установленная граница муниципального образования
- — — — — - проектная граница публичного сервитута
- 20 - характерная точка границы публичного сервитута
- Волгоградская обл. - наименование субъекта РФ,
- Новониколаевский р-н - наименование муниципального района
- Дуплятское с/п - наименование муниципального образования
- Зона с ОУ 1(1) - зона с особыми условиями использования территории
- — — — — - местоположение инженерного сооружения (линия связи кабельная)

Подпись  

Место для оттиска печати (при наличии) лица, составившего описание местоположения границ объекта

Дата "28" апреля 2023 г.



М 1:2000

Используемые условные знаки и обозначения:

- 34:20:010103 - граница, номер кадастрового квартала
- :167 - граница, номер земельного участка по сведениям ЕГРН
- установленная граница субъекта РФ
- установленная граница муниципального образования
- проектная граница публичного сервитута
- 20 - характерная точка границы публичного сервитута
- Волгоградская обл.* - наименование субъекта РФ,
- Новониколаевский р-н* - наименование муниципального района
- Дуплятское с/п* - наименование муниципального образования
- Зона с ОУ 1(1)* - зона с особыми условиями использования территории
- местоположение инженерного сооружения (линия связи кабельная)

Подпись  

Место для оттиска печати (при наличии) лица, составившего описание местоположения границ объекта

Дата "28" апреля 2023 г.

Линия сводки с листом 5

Линия сводки с листом 3



Линия сводки с листом 6

Линия сводки с листом 4

М 1:2000

Используемые условные знаки и обозначения:

- граница, номер кадастрового квартала
- граница, номер земельного участка по сведениям ЕГРН
- установленная граница субъекта РФ
- установленная граница муниципального образования
- проектная граница публичного сервитута
- характерная точка границы публичного сервитута
- наименование субъекта РФ,
- наименование муниципального района
- наименование муниципального образования
- зона с особыми условиями использования территории
- местоположение инженерного сооружения (линия связи кабельная)

Подпись  

Место для оттиска печати (при наличии) лица, составившего описание местоположения границ объекта

Дата "28" апреля 2023 г.



Линия сводки с листом 7

Линия сводки с листом 5

М 1:2000

Используемые условные знаки и обозначения:

- 34:20:010103 - граница, номер кадастрового квартала
- :167 - граница, номер земельного участка по сведениям ЕГРН
- — — — — - установленная граница субъекта РФ
- — — — — - установленная граница муниципального образования
- — — — — - проектная граница публичного сервитута
- 20 - характерная точка границы публичного сервитута
- Волгоградская обл.* - наименование субъекта РФ,
- Новониколаевский р-н* - наименование муниципального района
- Дуплятское с/п* - наименование муниципального образования
- Зона с ОУ 1(1) - зона с особыми условиями использования территории
- — — — — - местоположение инженерного сооружения (линия связи кабельная)

Подпись  

Место для оттиска печати (при наличии) лица, составившего описание местоположения границ объекта

Дата "28" апреля 2023 г.





М 1:2000

Используемые условные знаки и обозначения:

- 34:20:010103 - граница, номер кадастрового квартала
- :167 - граница, номер земельного участка по сведениям ЕГРН
- установленная граница субъекта РФ
- установленная граница муниципального образования
- проектная граница публичного сервитута
- 20 - характерная точка границы публичного сервитута
- Волгоградская обл.* - наименование субъекта РФ,
- Новониколаевский р-н* - наименование муниципального района
- Дуплятское с/п* - наименование муниципального образования
- Зона с ОУ 1(1) - зона с особыми условиями использования территории
- местоположение инженерного сооружения (линия связи кабельная)

Подпись    
 Место для оттиска печати (при наличии) лица, составившего описание местоположения границ объекта

Дата "28" апреля 2023 г.



М 1:2000

Используемые условные знаки и обозначения:

- 34:20:010103 - граница, номер кадастрового квартала
- :167 - граница, номер земельного участка по сведениям ЕГРН
- установленная граница субъекта РФ
- установленная граница муниципального образования
- проектная граница публичного сервитута
- 20 - характерная точка границы публичного сервитута
- Волгоградская обл.* - наименование субъекта РФ,
- Новониколаевский р-н* - наименование муниципального района
- Дуплятское с/п* - наименование муниципального образования
- Зона с ОУ 1(1)** - зона с особыми условиями использования территории
- местоположение инженерного сооружения (линия связи кабельная)

Подпись

Место для оттиска печати (при наличии) лица, составившего описание местоположения границ объекта

Дата "28" апреля 2023 г.



Линия сводки с листом 10

Линия сводки с листом 8

М 1:2000

Используемые условные знаки и обозначения:

- 34:20:010103 - граница, номер кадастрового квартала
- :167 - граница, номер земельного участка по сведениям ЕГРН
- установленная граница субъекта РФ
- установленная граница муниципального образования
- проектная граница публичного сервитута
- 20 - характерная точка границы публичного сервитута
- Волгоградская обл.* - наименование субъекта РФ,
- Новониколаевский р-н* - наименование муниципального района
- Дуплятское с/п* - наименование муниципального образования
- Зона с ОУ 1(1)** - зона с особыми условиями использования территории
- местоположение инженерного сооружения (линия связи кабельная)

Подпись Место для оттиска печати (при наличии) лица, составившего описание местоположения границ объекта

Дата "28" апреля 2023 г.



Линия сводки с листом 11

Линия сводки с листом 9

М 1:2000

Используемые условные знаки и обозначения:

- 34:20:010103 - граница, номер кадастрового квартала
- :167 - граница, номер земельного участка по сведениям ЕГРН
- — — — — - установленная граница субъекта РФ
- — — — — - установленная граница муниципального образования
- — — — — - проектная граница публичного сервитута
- 20 - характерная точка границы публичного сервитута
- Волгоградская обл.* - наименование субъекта РФ,
- Новониколаевский р-н* - наименование муниципального района
- Дуплятское с/п* - наименование муниципального образования
- Зона с ОУ 1(1) - зона с особыми условиями использования территории
- — — — — - местоположение инженерного сооружения (линия связи кабельная)

Подпись    
 Место для оттиска печати (при наличии) лица, составившего описание местоположения границ объекта

Дата "28" апреля 2023 г.








Линия сводки с листом 12

Линия сводки с листом 10

М 1:2000

Используемые условные знаки и обозначения:

- 34:20:010103 - граница, номер кадастрового квартала
- :167 - граница, номер земельного участка по сведениям ЕГРН
-  - установленная граница субъекта РФ
-  - установленная граница муниципального образования
-  - проектная граница публичного сервитута
-  - характерная точка границы публичного сервитута
- Волгоградская обл.* - наименование субъекта РФ,
- Новониколаевский р-н* - наименование муниципального района
- Дуплятское с/п* - наименование муниципального образования
- Зона с ОУ 1(1)* - зона с особыми условиями использования территории
-  - местоположение инженерного сооружения (линия связи кабельная)

Подпись  

Место для оттиска печати (при наличии) лица, составившего описание местоположения границ объекта

Дата "28" апреля 2023 г.



М 1:2000

Используемые условные знаки и обозначения:

- 34:20:010103 - граница, номер кадастрового квартала
- :167 - граница, номер земельного участка по сведениям ЕГРН
- — — — — - установленная граница субъекта РФ
- — — — — - установленная граница муниципального образования
- — — — — - проектная граница публичного сервитута
- 20 - характерная точка границы публичного сервитута
- Волгоградская обл.* - наименование субъекта РФ,
- Новониколаевский р-н* - наименование муниципального района
- Дуплятское с/п* - наименование муниципального образования
- Зона с ОУ 1(1) - зона с особыми условиями использования территории
- — — — — - местоположение инженерного сооружения (линия связи кабельная)

Подпись  

Место для оттиска печати (при наличии) лица, составившего описание местоположения границ объекта

Дата "28" апреля 2023 г.

Линия сводки с листом 13

Линия сводки с листом 11



Линия сводки с листом 14

Линия сводки с листом 12

М 1:2000

Используемые условные знаки и обозначения:

- 34:20:010103 - граница, номер кадастрового квартала
- :167 - граница, номер земельного участка по сведениям ЕГРН
- — — — — - установленная граница субъекта РФ
- — — — — - установленная граница муниципального образования
- — — — — - проектная граница публичного сервитута
- 20 - характерная точка границы публичного сервитута
- Волгоградская обл.* - наименование субъекта РФ,
- Новониколаевский р-н* - наименование муниципального района
- Дуляцкое с/п* - наименование муниципального образования
- Зона с ОУ 1(1)** - зона с особыми условиями использования территории
- — — — — - местоположение инженерного сооружения (линия связи кабельная)

Подпись  

Место для оттиска печати (при наличии) лица, составившего описание местоположения границ объекта

Дата "28" апреля 2023 г.



Линия сводки с листом 15

Линия сводки с листом 13

М 1:2000

Используемые условные знаки и обозначения:

- 34:20:010103 - граница, номер кадастрового квартала
- :167 - граница, номер земельного участка по сведениям ЕГРН
- — — - установленная граница субъекта РФ
- — — - установленная граница муниципального образования
- — — - проектная граница публичного сервитута
- 20 - характерная точка границы публичного сервитута
- Волгоградская обл.* - наименование субъекта РФ,
- Новониколаевский р-н* - наименование муниципального района
- Дуплятское с/п* - наименование муниципального образования
- Зона с ОУ 1(1)** - зона с особыми условиями использования территории
- — — - местоположение инженерного сооружения (линия связи кабельная)

Подпись  

Место для отиска печати (при наличии) лица, составившего описание местоположения границ объекта

Дата "28" апреля 2023 г.





Линия сводки с листом 16

Линия сводки с листом 14

М 1:2000

Используемые условные знаки и обозначения:

- 34:20:010103 - граница, номер кадастрового квартала
- :167 - граница, номер земельного участка по сведениям ЕГРН
- установленная граница субъекта РФ
- установленная граница муниципального образования
- проектная граница публичного сервитута
- характерная точка границы публичного сервитута
- Волгоградская обл.** - наименование субъекта РФ,
- Новониколаевский р-н** - наименование муниципального района
- Дуплятское с/п** - наименование муниципального образования
- Зона с ОУ 1(1)** - зона с особыми условиями использования территории
- местоположение инженерного сооружения (линия связи кабельная)

Подпись   
 Место для оттиска печати (при наличии) лица, составившего описание местоположения границ объекта

Дата "28" апреля 2023 г.

Выносной лист 16



Линия сводки с листом 17

Линия сводки с листом 15

М 1:2000

Используемые условные знаки и обозначения:

- 34:20:010103 - граница, номер кадастрового квартала
- :167 - граница, номер земельного участка по сведениям ЕГРН
- установленная граница субъекта РФ
- установленная граница муниципального образования
- проектная граница публичного сервитута
- характерная точка границы публичного сервитута
- Волгоградская обл.* - наименование субъекта РФ,
- Новониколаевский р-н* - наименование муниципального района
- Дуплятское с/п* - наименование муниципального образования
- Зона с ОУ 1(1)** - зона с особыми условиями использования территории
- местоположение инженерного сооружения (линия связи кабельная)

Подпись

Место для оттиска печати (при наличии) лица, составившего описание местоположения границ объекта

Дата "28" апреля 2023 г.



Линия сводки с листом 18

Линия сводки с листом 16

М 1:2000

Используемые условные знаки и обозначения:

- 34:20:010103 - граница, номер кадастрового квартала
- :167 - граница, номер земельного участка по сведениям ЕГРН
- установленная граница субъекта РФ
- установленная граница муниципального образования
- проектная граница публичного сервитута
- 20 - характерная точка границы публичного сервитута
- Волгоградская обл.* - наименование субъекта РФ,
- Новониколаевский р-н* - наименование муниципального района
- Дуплятское с/п* - наименование муниципального образования
- Зона с ОУ 1(1)* - зона с особыми условиями использования территории
- местоположение инженерного сооружения (линия связи кабельная)

Подпись

Место для оттиска печати (при наличии) лица, составившего описание местоположения границ объекта

Дата "28" апреля 2023 г.



Линия сводки с листом 19

Линия сводки с листом 17

М 1:2000

Используемые условные знаки и обозначения:

- 34:20:010103 - граница, номер кадастрового квартала
- :167 - граница, номер земельного участка по сведениям ЕГРН
- — — — — - установленная граница субъекта РФ
- — — — — - установленная граница муниципального образования
- — — — — - проектная граница публичного сервитута
- 20 - характерная точка границы публичного сервитута
- Волгоградская обл. - наименование субъекта РФ,
- Новониколаевский р-н - наименование муниципального района
- Дуплятское с/п - наименование муниципального образования
- Зона с ОУ 1(1) - зона с особыми условиями использования территории
- — — — — - местоположение инженерного сооружения (линия связи кабельная)

Подпись  

Место для оттиска печати (при наличии) лица,  
составившего описание местоположения границ объекта

Дата "28" апреля 2023 г.



М 1:2000

Используемые условные знаки и обозначения:

- 34:20:010103 - граница, номер кадастрового квартала
- :167 - граница, номер земельного участка по сведениям ЕГРН
- — — — — - установленная граница субъекта РФ
- — — — — - установленная граница муниципального образования
- — — — — - проектная граница публичного сервитута
- 20 - характерная точка границы публичного сервитута
- Волгоградская обл.* - наименование субъекта РФ,
- Новониколаевский р-н* - наименование муниципального района
- Дуплятское с/п* - наименование муниципального образования
- Зона с ОУ 1(1) - зона с особыми условиями использования территории
- — — — — - местоположение инженерного сооружения (линия связи кабельная)

Подпись  

Место для оттиска печати (при наличии) лица, составившего описание местоположения границ объекта

Дата "28" апреля 2023 г.



М 1:2000

Используемые условные знаки и обозначения:

- 34:20:010103 - граница, номер кадастрового квартала
- :167 - граница, номер земельного участка по сведениям ЕГРН
- — — — — - установленная граница субъекта РФ
- — — — — - установленная граница муниципального образования
- — — — — - проектная граница публичного сервитута
- 20 - характерная точка границы публичного сервитута
- Волгоградская обл. - наименование субъекта РФ,
- Новониколаевский р-н - наименование муниципального района
- Дуплятское с/п - наименование муниципального образования
- Зона с ОУ 1(1) - зона с особыми условиями использования территории
- — — — — - местоположение инженерного сооружения (линия связи кабельная)

Подпись    
 Место для оттиска печати (при наличии) лица, составившего описание местоположения границ объекта

Дата "28" апреля 2023 г.



М 1:2000

Используемые условные знаки и обозначения:

- 34:20:010103 - граница, номер кадастрового квартала
- :167 - граница, номер земельного участка по сведениям ЕГРН
- - установленная граница субъекта РФ
- - установленная граница муниципального образования
- - проектная граница публичного сервитута
- 20 - характерная точка границы публичного сервитута
- Волгоградская обл. - наименование субъекта РФ,
- Новониколаевский р-н - наименование муниципального района
- Дуплятское с/п - наименование муниципального образования
- Зона с ОУ 1(1) - зона с особыми условиями использования территории
- - местоположение инженерного сооружения (линия связи кабельная)

Подпись  

Место для оттиска печати (при наличии) лица, составившего описание местоположения границ объекта

Дата "28" апреля 2023 г.



Волгоградская обл.  
Еланский р-н  
Еланское с/п

Линия сводки с листом 23

34:06:100001

М 1:2000

Используемые условные знаки и обозначения:

- 34:20:010103 - граница, номер кадастрового квартала
- :167 - граница, номер земельного участка по сведениям ЕГРН
- — — — — - установленная граница субъекта РФ
- — — — — - установленная граница муниципального образования
- — — — — - проектная граница публичного сервитута
- 20 - характерная точка границы публичного сервитута
- Волгоградская обл. - наименование субъекта РФ,
- Новониколаевский р-н - наименование муниципального района
- Дуплятское с/п - наименование муниципального образования
- Зона с ОУ 1(1) - зона с особыми условиями использования территории
- — — — — - местоположение инженерного сооружения (линия связи кабельная)

Подпись  

Место для оттиска печати (при наличии) лица, составившего описание местоположения границ объекта

Дата "28" апреля 2023 г.





М 1:2000

Используемые условные знаки и обозначения:

- 34:20:010103 - граница, номер кадастрового квартала
- :167 - граница, номер земельного участка по сведениям ЕГРН
- — — — — - установленная граница субъекта РФ
- — — — — - установленная граница муниципального образования
- — — — — - проектная граница публичного сервитута
- 20 - характерная точка границы публичного сервитута
- Волгоградская обл.* - наименование субъекта РФ,
- Новониколаевский р-н* - наименование муниципального района
- Дуплятское с/п* - наименование муниципального образования
- Зона с ОУ 1(1) - зона с особыми условиями использования территории
- — — — — - местоположение инженерного сооружения (линия связи кабельная)

Подпись  

Место для оттиска печати (при наличии) лица, составившего описание местоположения границ объекта

Дата "28" апреля 2023 г.



Линия сводки с листом 25

34:06:100001

34:06:100001:122  
(вх. 34:06:100001:123)

Волгоградская обл.  
Еланский р-н  
Еланское с/п

М 1:2000

Используемые условные знаки и обозначения:

- 34:20:010103 - граница, номер кадастрового квартала
- :167 - граница, номер земельного участка по сведениям ЕГРН
- — — — — - установленная граница субъекта РФ
- — — — — - установленная граница муниципального образования
- — — — — - проектная граница публичного сервитута
- 20 - характерная точка границы публичного сервитута
- Волгоградская обл. - наименование субъекта РФ,
- Новониколаевский р-н - наименование муниципального района
- Дуплятское с/п - наименование муниципального образования
- Зона с ОУ 1(1) - зона с особыми условиями использования территории
- — — — — - местоположение инженерного сооружения (линия связи кабельная)

Подпись    
 Место для оттиска печати (при наличии) лица,  
 составившего описание местоположения границ объекта

Дата "28" апреля 2023 г.



Линия сводки с листом 24

Линия сводки с листом 26

М 1:2000

Используемые условные знаки и обозначения:

- 34:20:010103 - граница, номер кадастрового квартала
- :167 - граница, номер земельного участка по сведениям ЕГРН
- — установленная граница субъекта РФ
- — установленная граница муниципального образования
- — проектная граница публичного сервитута
- 20 - характерная точка границы публичного сервитута
- Волгоградская обл. - наименование субъекта РФ,
- Новониколаевский р-н - наименование муниципального района
- Дуплятское с/п - наименование муниципального образования
- Зона с ОУ 1(1) - зона с особыми условиями использования территории
- — местоположение инженерного сооружения (линия связи кабельная)

Подпись  

Место для оттиска печати (при наличии) лица, составившего описание местоположения границ объекта

Дата "28" апреля 2023 г.

Выносной лист 26

Линия сводки с листом 25



34:06:140002

Волгоградская обл.  
Еланский р-н  
Тростянское с/п

3539  
93

3540  
92

3541  
91

3542  
90

34:06:140002:69  
(с/ч. 34:06:140002:67)

Линия сводки с листом 27

М 1:2000

Используемые условные знаки и обозначения:

- 34:20:010103 - граница, номер кадастрового квартала
- :167 - граница, номер земельного участка по сведениям ЕГРН
- установленная граница субъекта РФ
- установленная граница муниципального образования
- проектная граница публичного сервитута
- 20 - характерная точка границы публичного сервитута
- Волгоградская обл. - наименование субъекта РФ,
- Новониколаевский р-н - наименование муниципального района
- Дуплятское с/п - наименование муниципального образования
- Зона с ОУ 1(1) - зона с особыми условиями использования территории
- местоположение инженерного сооружения (линия связи кабельная)

Подпись

Место для оттиска печати (при наличии) лица,  
составившего описание местоположения границ объекта

Дата "28" апреля 2023 г.

Выносной лист 27

Линия сводки с листом 26



М 1:2000

Используемые условные знаки и обозначения:

- 34:20:010103 - граница, номер кадастрового квартала
- :167 - граница, номер земельного участка по сведениям ЕГРН
- — — — — - установленная граница субъекта РФ
- — — — — - установленная граница муниципального образования
- — — — — - проектная граница публичного сервитута
- 20 - характерная точка границы публичного сервитута
- Волгоградская обл.* - наименование субъекта РФ,
- Новониколаевский р-н* - наименование муниципального района
- Дуплятское с/п* - наименование муниципального образования
- Зона с ОУ 1(1) - зона с особыми условиями использования территории
- — — — — - местоположение инженерного сооружения (линия связи кабельная)

Подпись  

Место для оттиска печати (при наличии) лица, составившего описание местоположения границ объекта

Дата "28" апреля 2023 г.



М 1:2000

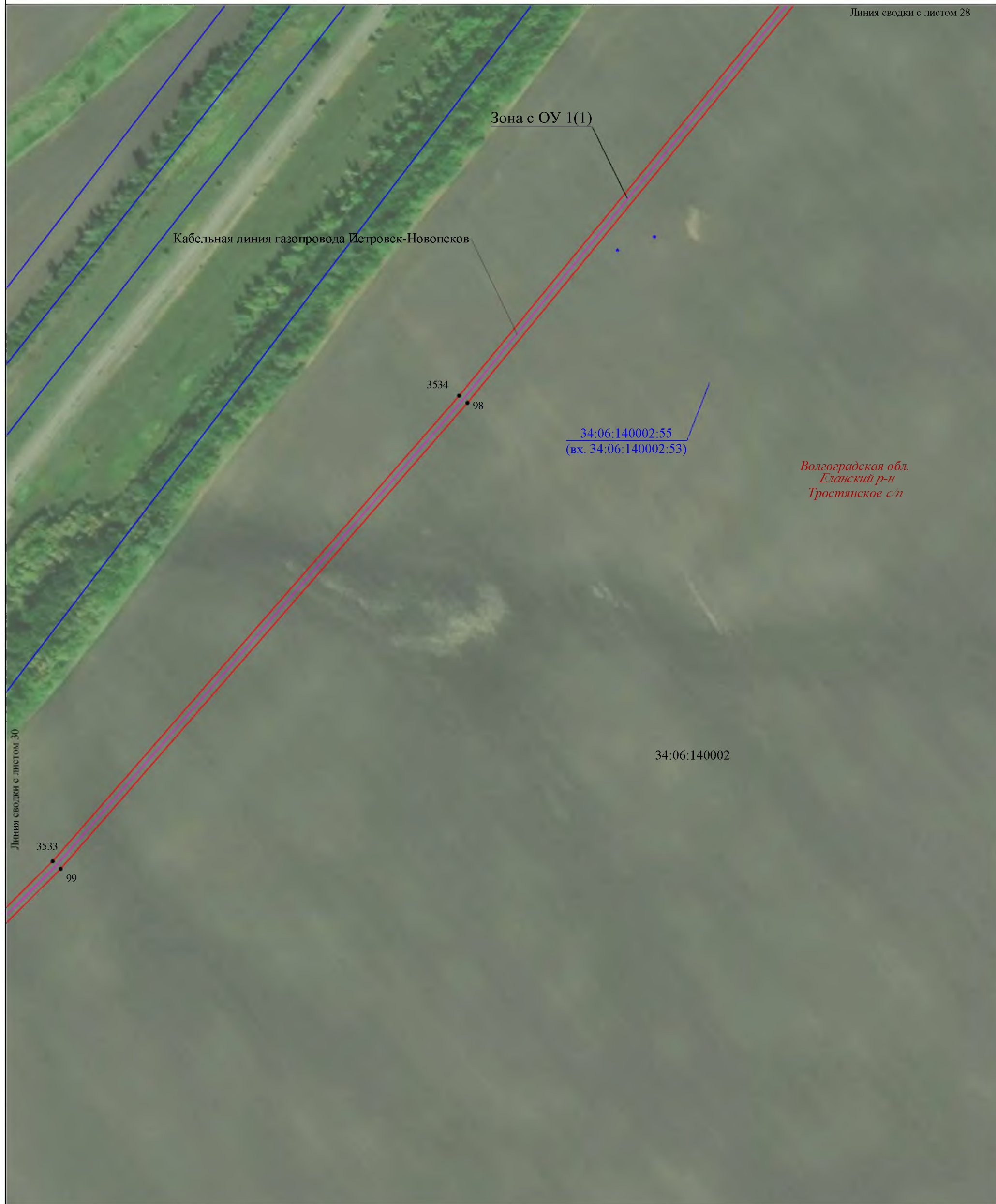
Используемые условные знаки и обозначения:

- 34:20:010103 - граница, номер кадастрового квартала
- :167 - граница, номер земельного участка по сведениям ЕГРН
- установленная граница субъекта РФ
- установленная граница муниципального образования
- проектная граница публичного сервитута
- 20 - характерная точка границы публичного сервитута
- Волгоградская обл.* - наименование субъекта РФ,
- Новониколаевский р-н* - наименование муниципального района
- Дуплятское с/п* - наименование муниципального образования
- зона с особыми условиями использования территории
- местоположение инженерного сооружения (линия связи кабельная)

Подпись 

Место для отиска печати (при наличии) лица, составившего описание местоположения границ объекта

Дата "28" апреля 2023 г.



34:06:140002:55  
(вх. 34:06:140002:53)

Волгоградская обл.  
Еланский р-н  
Тростянское с/п

34:06:140002

М 1:2000

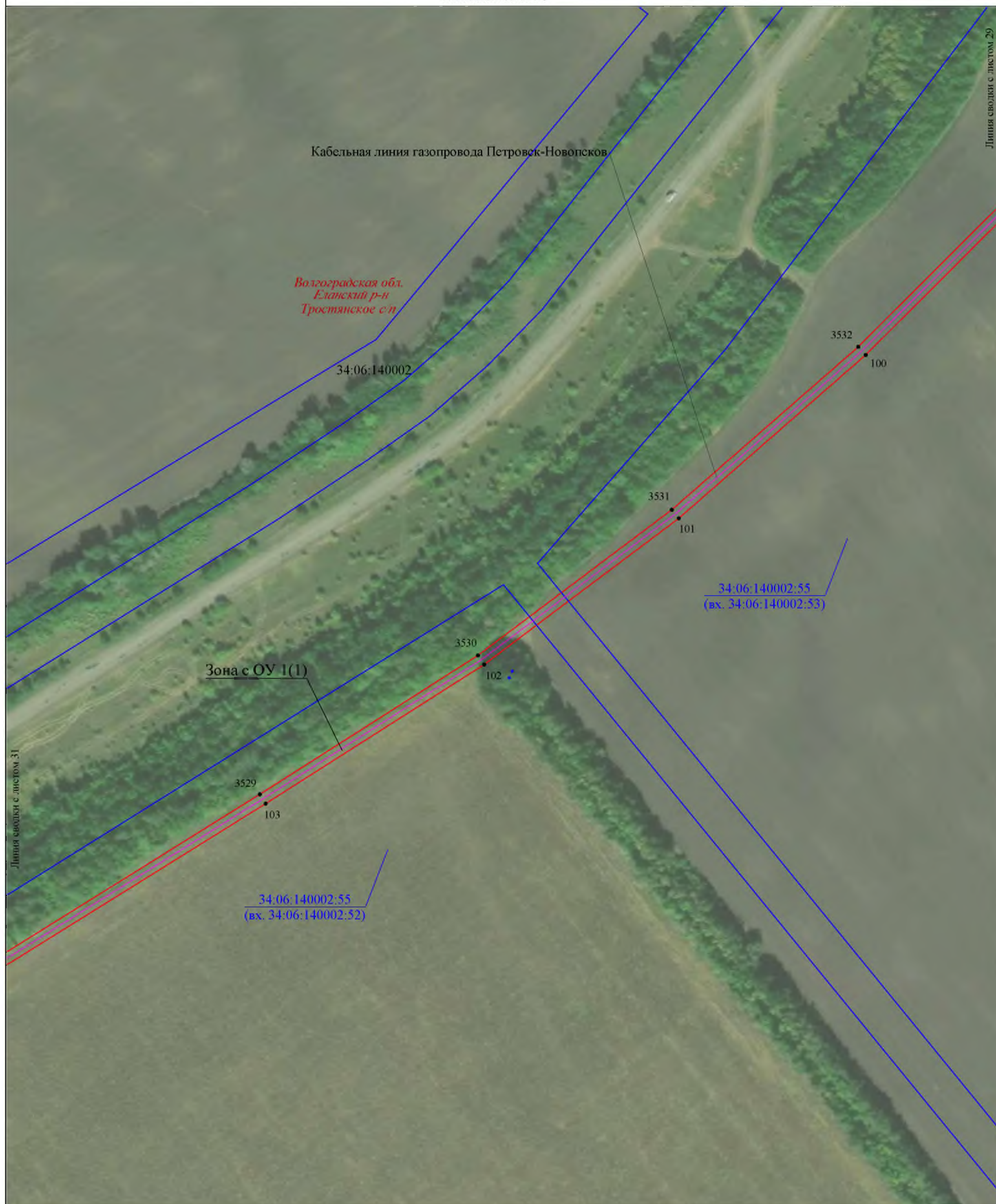
Используемые условные знаки и обозначения:

- 34:20:010103 - граница, номер кадастрового квартала
- :167 - граница, номер земельного участка по сведениям ЕГРН
- — — — — - установленная граница субъекта РФ
- — — — — - установленная граница муниципального образования
- — — — — - проектная граница публичного сервитута
- 20 - характерная точка границы публичного сервитута
- Волгоградская обл. - наименование субъекта РФ,
- Новониколаевский р-н - наименование муниципального района
- Дуплятское с/п - наименование муниципального образования
- Зона с ОУ 1(1) - зона с особыми условиями использования территории
- — — — — - местоположение инженерного сооружения (линия связи кабельная)

Подпись  

Место для оттиска печати (при наличии) лица, составившего описание местоположения границ объекта

Дата "28" апреля 2023 г.



М 1:2000

Используемые условные знаки и обозначения:

- 34:20:010103 - граница, номер кадастрового квартала
- :167 - граница, номер земельного участка по сведениям ЕГРН
- установленная граница субъекта РФ
- установленная граница муниципального образования
- проектная граница публичного сервитута
- 20 - характерная точка границы публичного сервитута
- Волгоградская обл.* - наименование субъекта РФ,
- Новониколаевский р-н* - наименование муниципального района
- Дуплятское с/п* - наименование муниципального образования
- Зона с ОУ 1(1)** - зона с особыми условиями использования территории
- местоположение инженерного сооружения (линия связи кабельная)

Подпись

Место для оттиска печати (при наличии) лица, составившего описание местоположения границ объекта

Дата "28" апреля 2023 г.





М 1:2000


Используемые условные знаки и обозначения:

- 34:20:010103 - граница, номер кадастрового квартала
- :167 - граница, номер земельного участка по сведениям ЕГРН
- — — — — - установленная граница субъекта РФ
- — — — — - установленная граница муниципального образования
- — — — — - проектная граница публичного сервитута
- 20 - характерная точка границы публичного сервитута
- Волгоградская обл.* - наименование субъекта РФ,
- Новониколаевский р-н* - наименование муниципального района
- Дуплятское с/п* - наименование муниципального образования
- Зона с ОУ 1(1) - зона с особыми условиями использования территории
- — — — — - местоположение инженерного сооружения (линия связи кабельная)

Подпись  

Место для оттиска печати (при наличии) лица, составившего описание местоположения границ объекта

Дата "28" апреля 2023 г.



М 1:2000

Используемые условные знаки и обозначения:

- 34:20:010103 - граница, номер кадастрового квартала
- :167 - граница, номер земельного участка по сведениям ЕГРН
- — — - установленная граница субъекта РФ
- — — - установленная граница муниципального образования
- — — - проектная граница публичного сервитута
- 20 - характерная точка границы публичного сервитута
- Волгоградская обл.* - наименование субъекта РФ,
- Новониколаевский р-н* - наименование муниципального района
- Дуплятское с/п* - наименование муниципального образования
- Зона с ОУ 1(1) - зона с особыми условиями использования территории
- — — - местоположение инженерного сооружения (линия связи кабельная)

Подпись  

Место для оттиска печати (при наличии) лица, составившего описание местоположения границ объекта

Дата "28" апреля 2023 г.



М 1:2000

Используемые условные знаки и обозначения:

- 34:20:010103 - граница, номер кадастрового квартала
- :167 - граница, номер земельного участка по сведениям ЕГРН
- — — — — - установленная граница субъекта РФ
- — — — — - установленная граница муниципального образования
- — — — — - проектная граница публичного сервитута
- 20 - характерная точка границы публичного сервитута
- Волгоградская обл.* - наименование субъекта РФ,
- Новониколаевский р-н* - наименование муниципального района
- Дуплятское с/п* - наименование муниципального образования
- Зона с ОУ 1(1) - зона с особыми условиями использования территории
- — — — — - местоположение инженерного сооружения (линия связи кабельная)

Подпись    
 Место для оттиска печати (при наличии) лица, составлявшего описание местоположения границ объекта

Дата "28" апреля 2023 г.

Линия сводки с листом 34

Линия сводки с листом 32



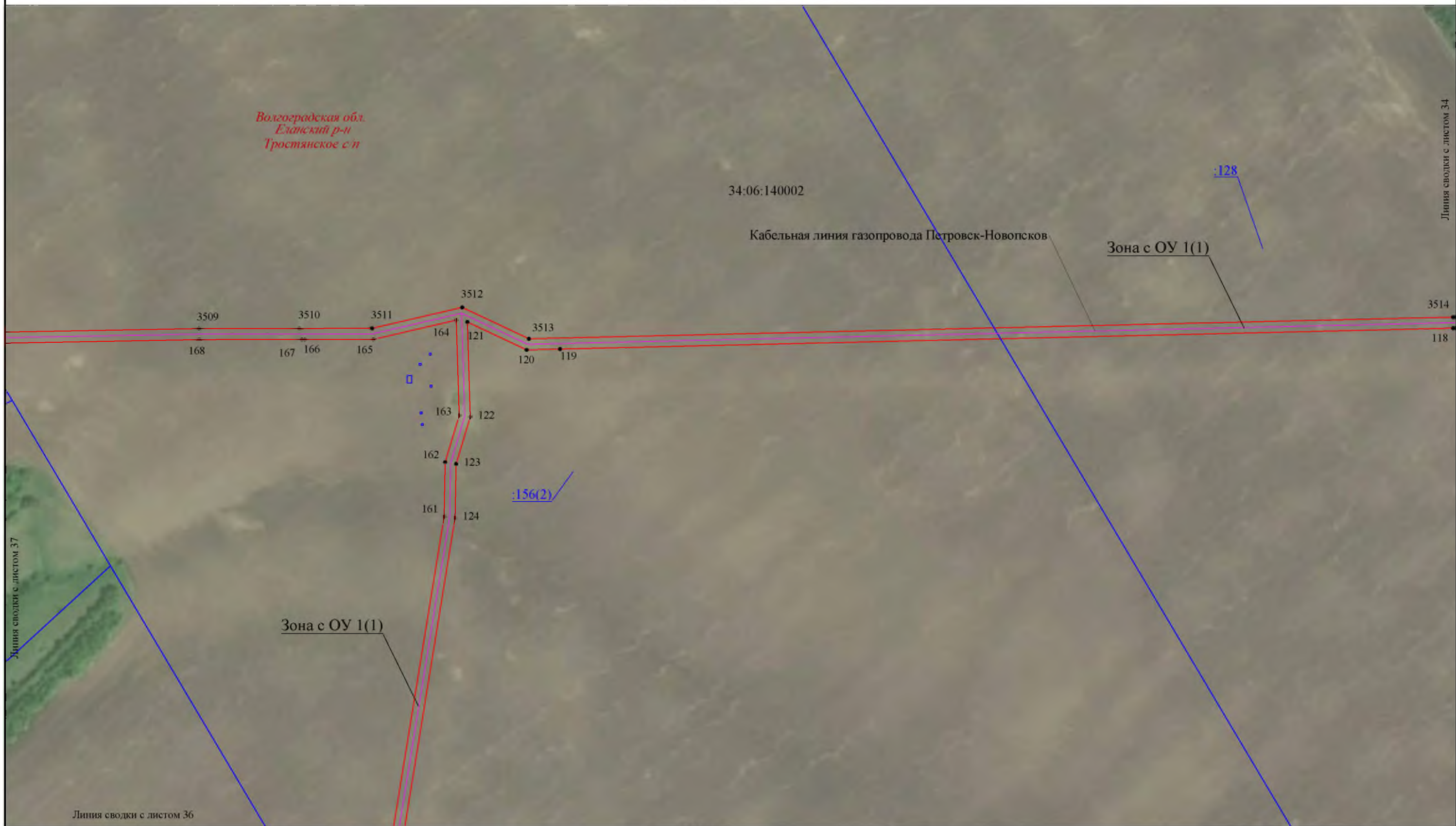
М 1:2000

Используемые условные знаки и обозначения:

- 34:20:010103 - граница, номер кадастрового квартала
- :167 - граница, номер земельного участка по сведениям ЕГРН
- — — — — - установленная граница субъекта РФ
- — — — — - установленная граница муниципального образования
- — — — — - проектная граница публичного сервитута
- 20 - характерная точка границы публичного сервитута
- Волгоградская обл.* - наименование субъекта РФ,
- Новониколаевский р-н* - наименование муниципального района
- Дуплятское с/п* - наименование муниципального образования
- Зона с ОУ 1(1) - зона с особыми условиями использования территории
- — — — — - местоположение инженерного сооружения (линия связи кабельная)

Подпись    
 Место для оттиска печати (при наличии) лица, составившего описание местоположения границ объекта

Дата "28" апреля 2023 г.



Используемые условные знаки и обозначения:

- 34:20:010103 - граница, номер кадастрового квартала
- :167 - граница, номер земельного участка по сведениям ЕГРН
- установленная граница субъекта РФ
- установленная граница муниципального образования
- проектная граница публичного сервитута

Зона с ОУ 1(1)

- 20
- Волгоградская обл.*
- Новониколаевский р-н*
- Дуплятское с/п*

- зона с особыми условиями использования территории
- характерная точка границы публичного сервитута
- наименование субъекта РФ,
- наименование муниципального района
- наименование муниципального образования
- местоположение инженерного сооружения (линия связи кабельная)

Подпись  

Место для оттиска печати (при наличии) лица, составившего описание местоположения границ объекта

Дата "28" апреля 2023 г.

Выносной лист 36

Линия сводки с листом 35

Волгоградская обл.  
Еланский р-н  
Тростянское с/п

Кабельная линия газопровода Петровск-Новопсков

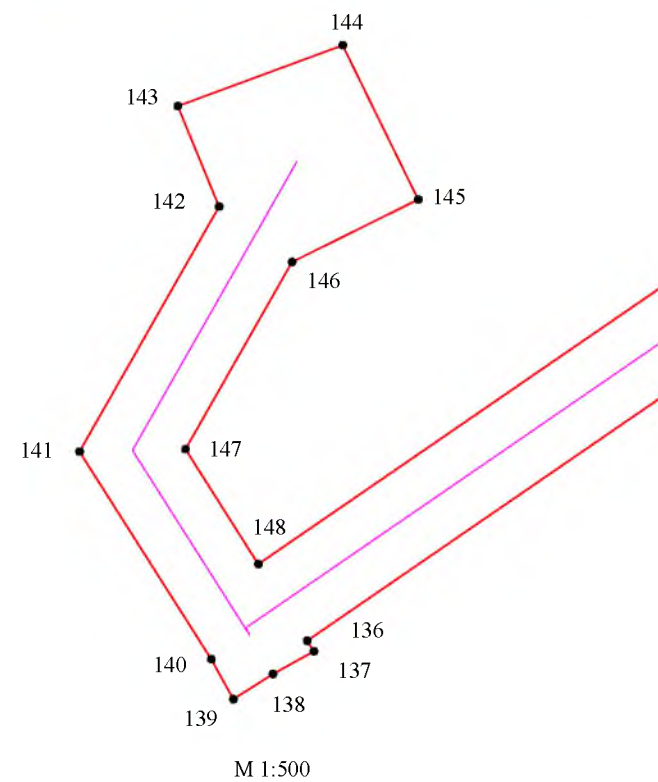
Зона с ОУ 1(1)

34:06:140002

Выноска №1



Выноска №1



М 1:500

М 1:2000

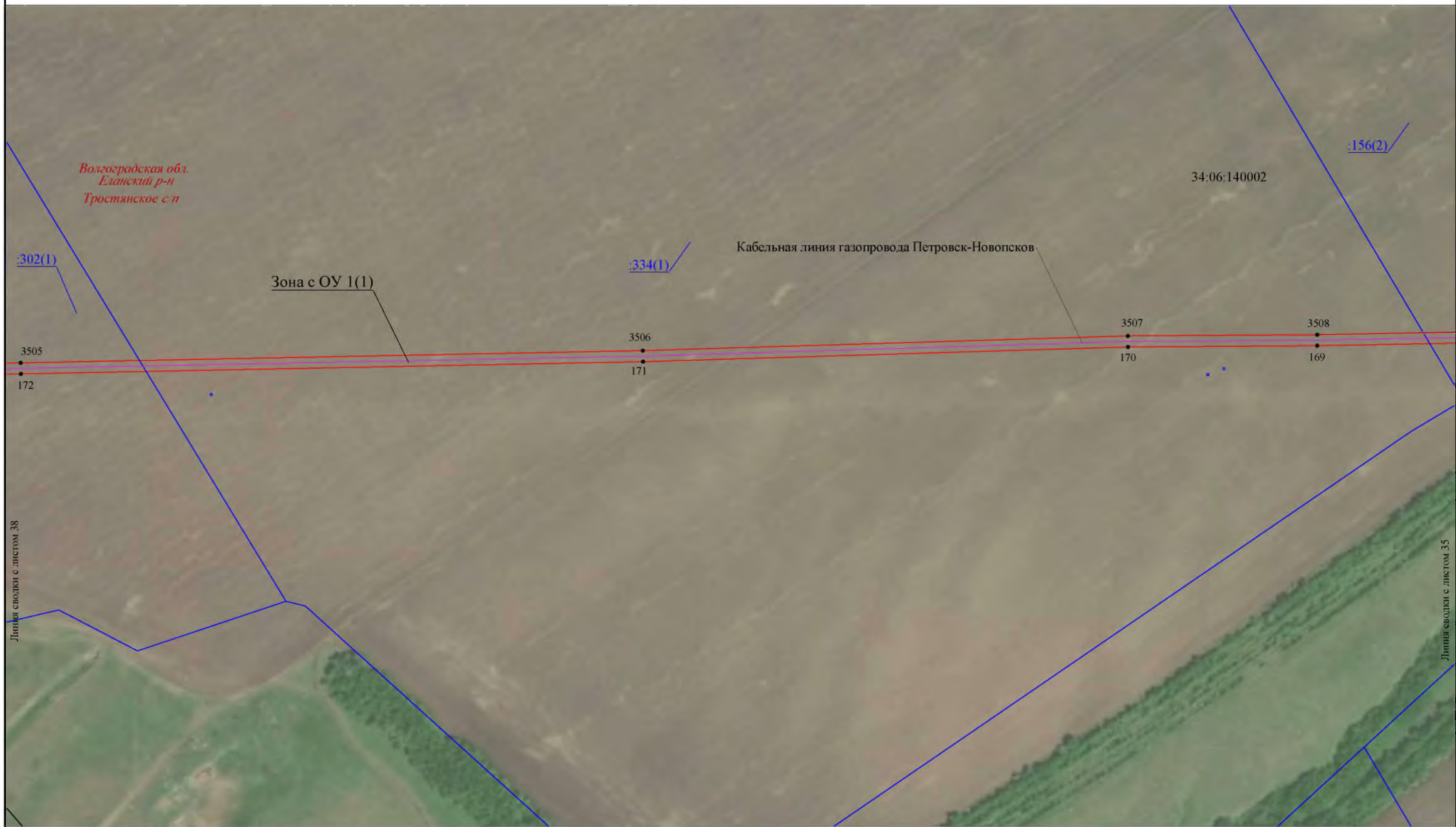
Используемые условные знаки и обозначения:

- 34:20:010103 - граница, номер кадастрового квартала
- :167 - граница, номер земельного участка по сведениям ЕГРН
- — — — — - установленная граница субъекта РФ
- — — — — - установленная граница муниципального образования
- — — — — - проектная граница публичного сервитута
- 20 - характерная точка границы публичного сервитута
- Волгоградская обл. - наименование субъекта РФ,
- Новониколаевский р-н - наименование муниципального района
- Дуплятское с/п - наименование муниципального образования
- Зона с ОУ 1(1) - зона с особыми условиями использования территории
- — — — — - местоположение инженерного сооружения (линия связи кабельная)

Подпись  

Место для отиска печати (при наличии) лица, составившего описание местоположения границ объекта

Дата "28" апреля 2023 г.



М 1:2000

Используемые условные знаки и обозначения:

- 34:20:010103 - граница, номер кадастрового квартала
- :167 - граница, номер земельного участка по сведениям ЕГРН
- установленная граница субъекта РФ
- установленная граница муниципального образования
- проектная граница публичного сервитута

Зона с ОУ 1(1)

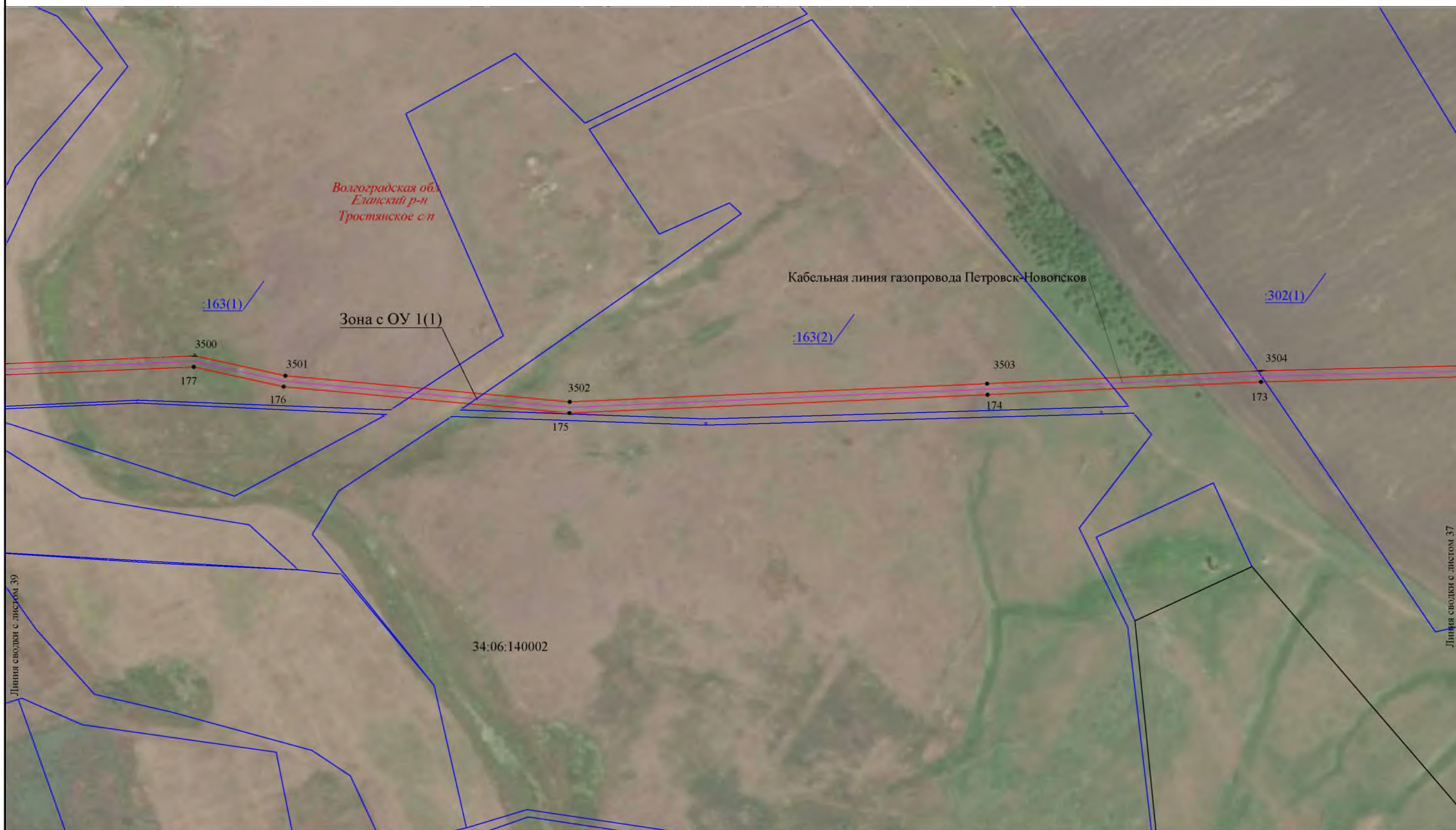
● 20

*Волгоградская обл.  
Новоиколаевский р-н  
Дуплятское с/п*

- зона с особыми условиями использования территории
- характерная точка границы публичного сервитута
- наименование субъекта РФ,
- наименование муниципального района
- наименование муниципального образования
- местоположение инженерного сооружения (линия связи кабельная)

Подпись    
 Место для оттиска печати (при наличии) лица, составляющего описание местоположения границ объекта

Дата "28" апреля 2023 г.



М 1:2000

Используемые условные знаки и обозначения:

- 34:20:010103 - граница, номер кадастрового квартала
- :167 - граница, номер земельного участка по сведениям ЕГРН
- установленная граница субъекта РФ
- установленная граница муниципального образования
- проектная граница публичного сервитута

Зона с ОУ 1(1)

● 20  
*Волгоградская обл.*  
*Новоиколаевский р-н*  
*Дуплятское с/п*

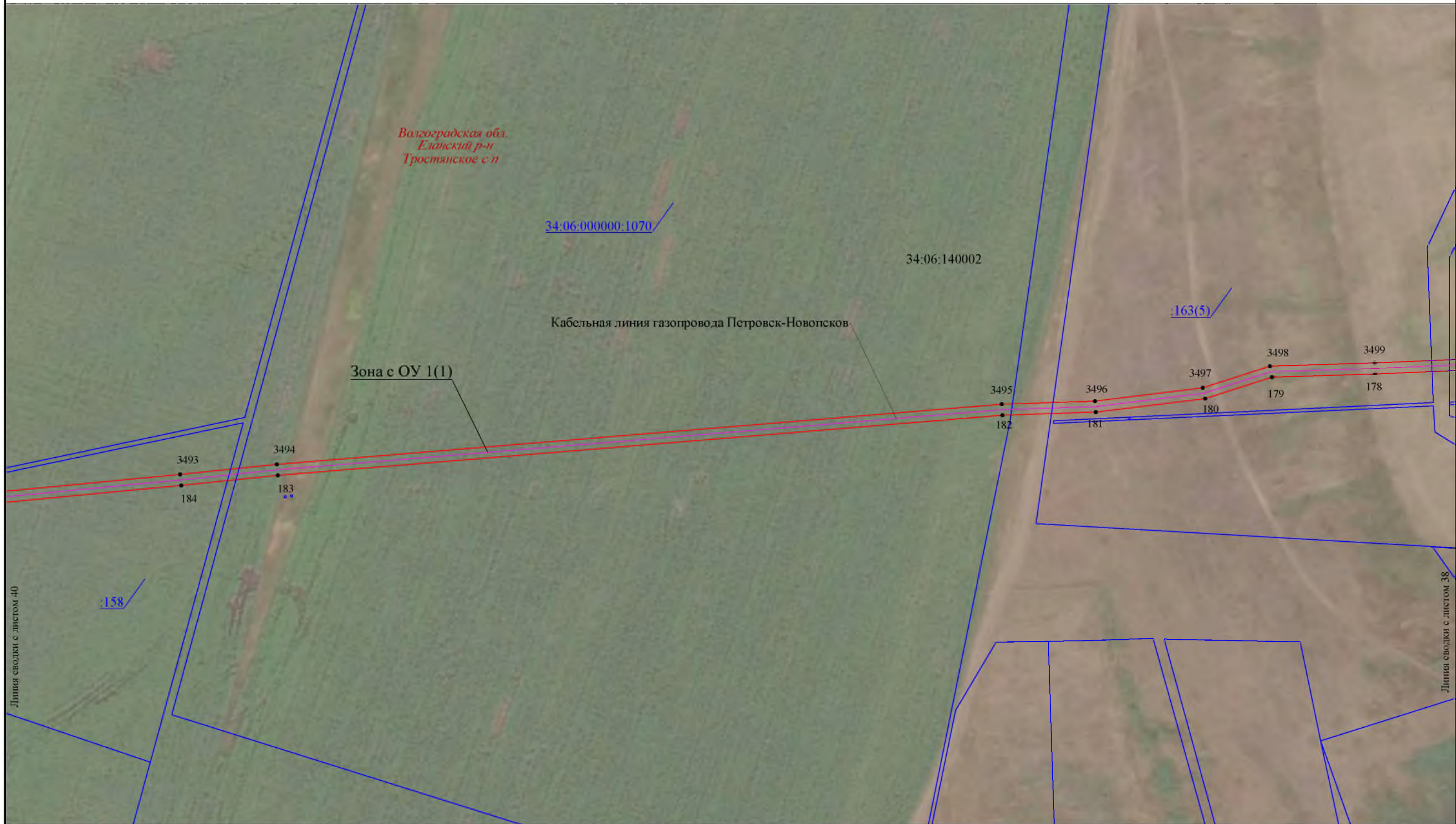
- зона с особыми условиями использования территории
- характерная точка границы публичного сервитута
- наименование субъекта РФ,
- наименование муниципального района
- наименование муниципального образования
- местоположение инженерного сооружения (линия связи кабельная)

Подпись  

Место для оттиска печати (при наличии) лица, составившего описание местоположения границ объекта

Дата "28" апреля 2023 г.





М 1:2000

Используемые условные знаки и обозначения:

- 34:20:010103 - граница, номер кадастрового квартала
- :167 - граница, номер земельного участка по сведениям ЕГРН
- установленная граница субъекта РФ
- установленная граница муниципального образования
- проектная граница публичного сервитута

Зона с ОУ 1(1)

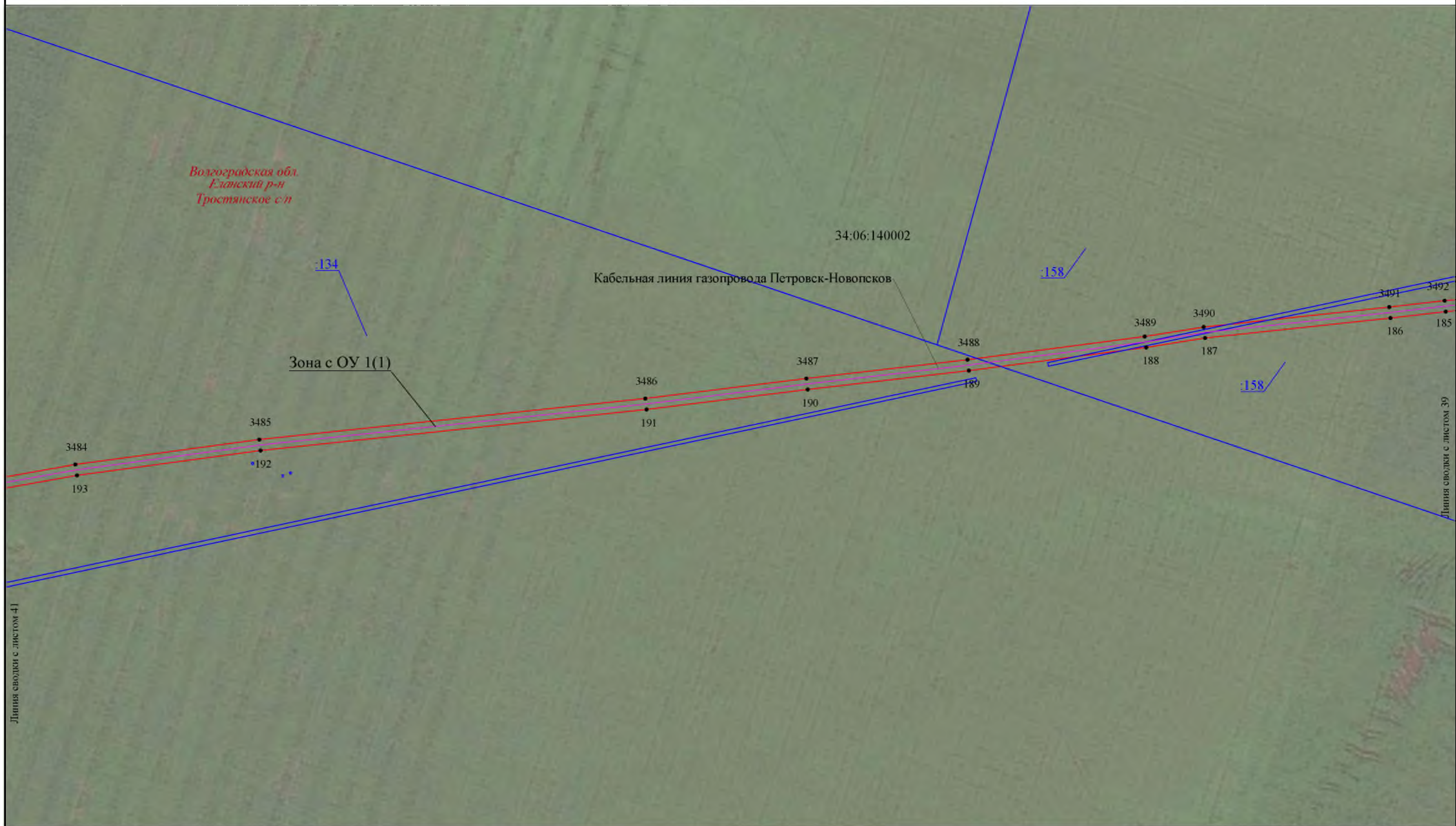
● 20  
 Волгоградская обл.  
 Новониколаевский р-н  
 Дуплятское с/п

- зона с особыми условиями использования территории
- характерная точка границы публичного сервитута
- наименование субъекта РФ,
- наименование муниципального района
- наименование муниципального образования
- местоположение инженерного сооружения (линия связи кабельная)

Подпись Место для оттиска печати (при наличии) лица, составившего описание местоположения границ объекта



Дата "28" апреля 2023 г.



М 1:2000

Используемые условные знаки и обозначения:

- 34:20:010103 - граница, номер кадастрового квартала
- :167 - граница, номер земельного участка по сведениям ЕГРН
- установленная граница субъекта РФ
- установленная граница муниципального образования
- проектная граница публичного сервитута

Зона с ОУ 1(1)

- 20 - зона с особыми условиями использования территории
- характерная точка границы публичного сервитута
- Волгоградская обл.* - наименование субъекта РФ,
- Новоиколаевский р-н* - наименование муниципального района
- Дуплятское с/п* - наименование муниципального образования
- местоположение инженерного сооружения (линия связи кабельная)

Подпись  Место для оттиска печати (при наличии) лица, составившего описание местоположения границ объекта



Дата "28" апреля 2023 г.



М 1:2000

Используемые условные знаки и обозначения:

- 34:20:010103 - граница, номер кадастрового квартала
- :167 - граница, номер земельного участка по сведениям ЕГРН
- установленная граница субъекта РФ
- установленная граница муниципального образования
- проектная граница публичного сервитута

Зона с ОУ 1(1)

- 20 - зона с особыми условиями использования территории
- Волгоградская обл. - характерная точка границы публичного сервитута
- Новониколаевский р-н - наименование субъекта РФ,
- Дуплятское с/п - наименование муниципального района
- наименование муниципального образования
- местоположение инженерного сооружения (линия связи кабельная)

Подпись  Место для оттиска печати (при наличии) лица, составившего описание местоположения границ объекта



Дата "28" апреля 2023 г.



М 1:2000

Используемые условные знаки и обозначения:

- 34:20:010103 - граница, номер кадастрового квартала
- :167 - граница, номер земельного участка по сведениям ЕГРН
- установленная граница субъекта РФ
- установленная граница муниципального образования
- проектная граница публичного сервитута

Зона с ОУ 1(1)

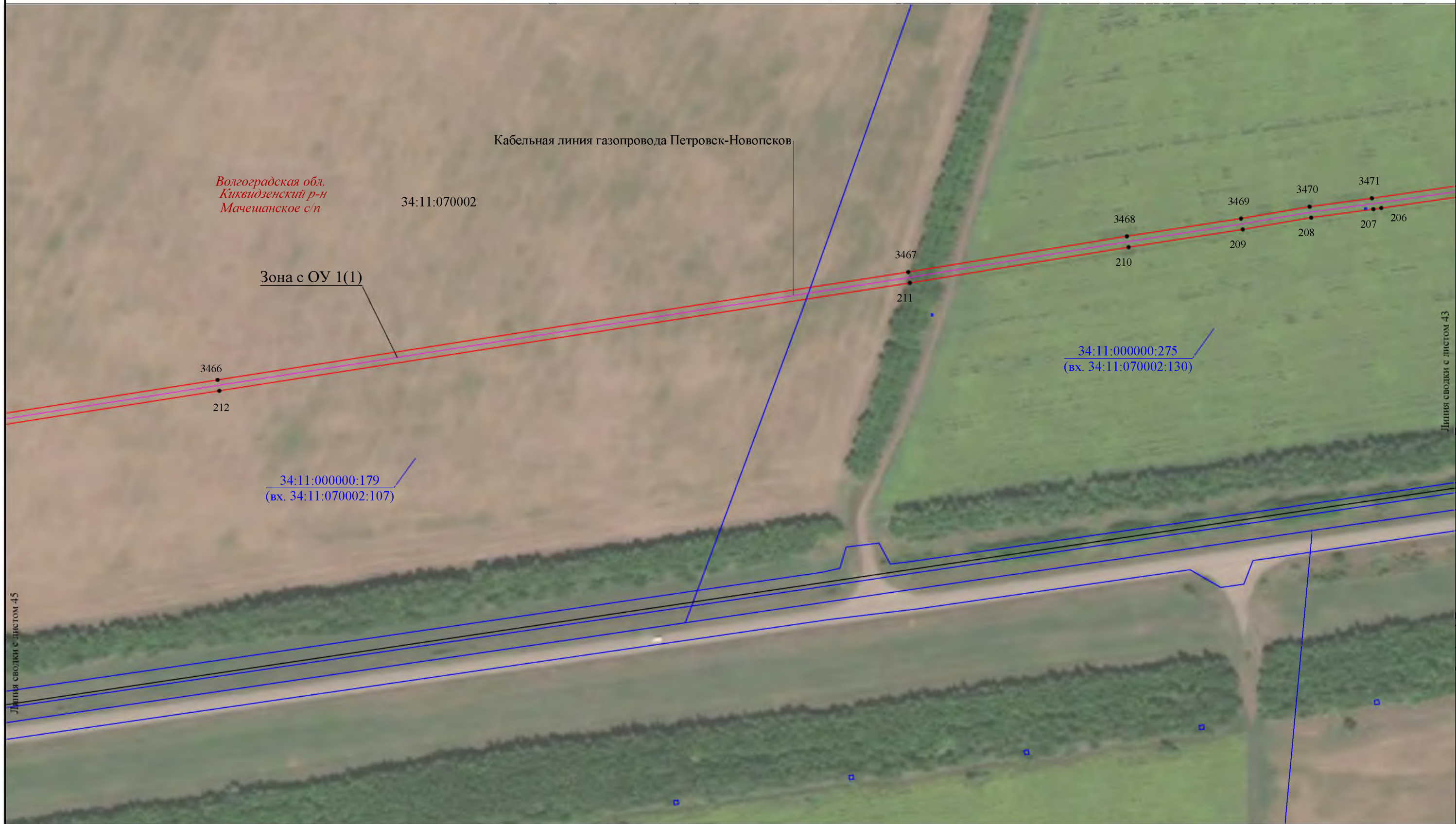
- 20 - характеристическая точка границы публичного сервитута
- Волгоградская обл.* - наименование субъекта РФ,
- Новониколаевский р-н* - наименование муниципального района
- Дуплятское с/п* - наименование муниципального образования
- местоположение инженерного сооружения (линия связи кабельная)

Подпись  Место для оттиска печати (при наличии) лица, составившего описание местоположения границ объекта



Дата "28" апреля 2023 г.





М 1:2000

Используемые условные знаки и обозначения:

- 34:20:010103 - граница, номер кадастрового квартала
- :167 - граница, номер земельного участка по сведениям ЕГРН
- - установленная граница субъекта РФ
- - установленная граница муниципального образования
- - проектная граница публичного сервитута

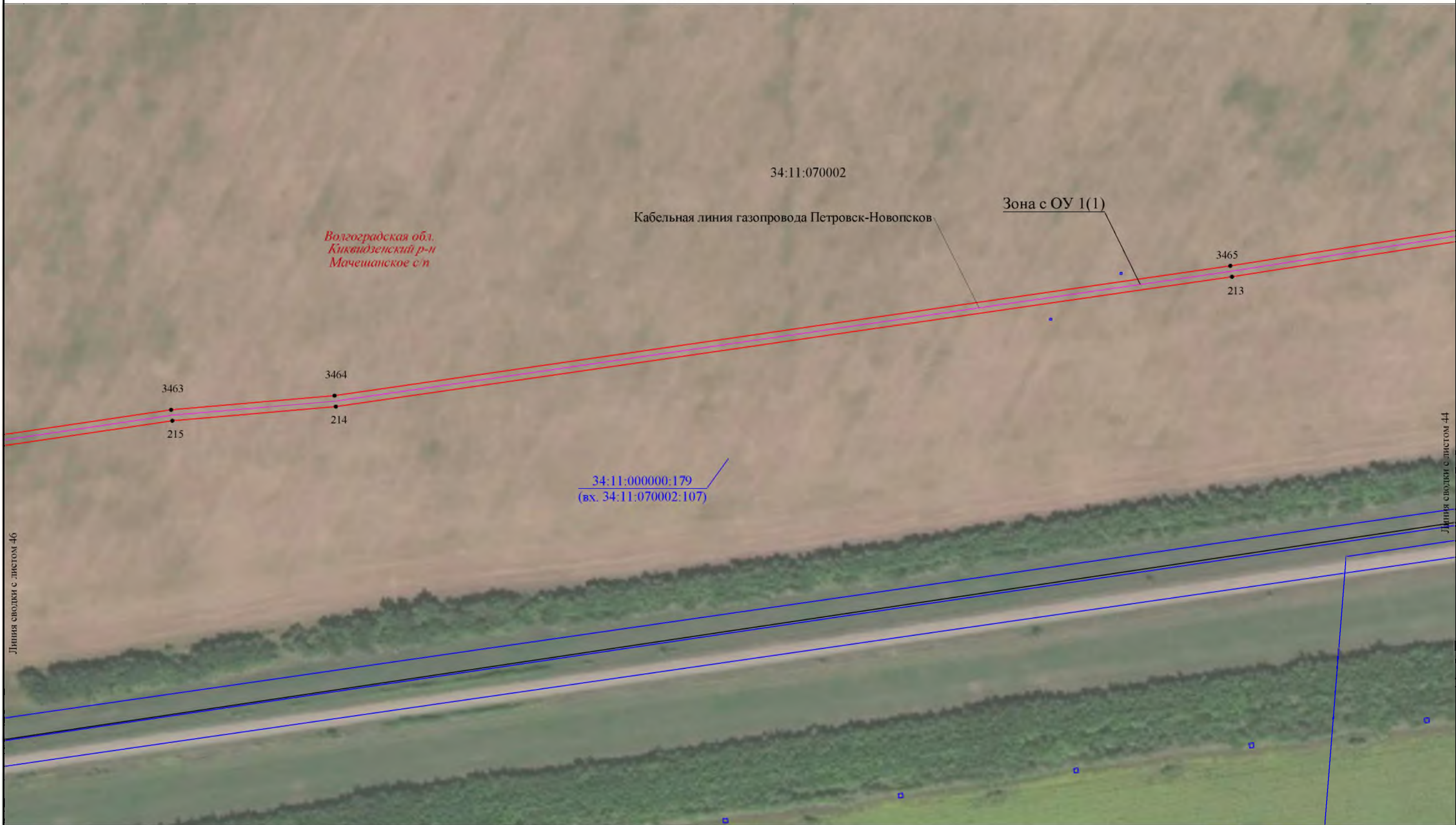
Зона с ОУ 1(1)

- 20 - зона с особыми условиями использования территории
- - характерная точка границы публичного сервитута
- Волгоградская обл.* - наименование субъекта РФ,
- Новониколаевский р-н* - наименование муниципального района
- Дуплятское с/п* - наименование муниципального образования
- - местоположение инженерного сооружения (линия связи кабельная)

Подпись  Место для отрисовки печати (при наличии) знака, составляющего описание местоположения границ объекта



Дата "28" апреля 2023 г.



М 1:2000

Используемые условные знаки и обозначения:

- 34:20:010103 - граница, номер кадастрового квартала
- :167 - граница, номер земельного участка по сведениям ЕГРН
- установленная граница субъекта РФ
- установленная граница муниципального образования
- проектная граница публичного сервитута

Зона с ОУ 1(1)

- 20 - характеристическая точка границы публичного сервитута
- Волгоградская обл.* - наименование субъекта РФ,
- Новониколаевский р-н* - наименование муниципального района
- Дуплятское с/п* - наименование муниципального образования
- местоположение инженерного сооружения (линия связи кабельная)

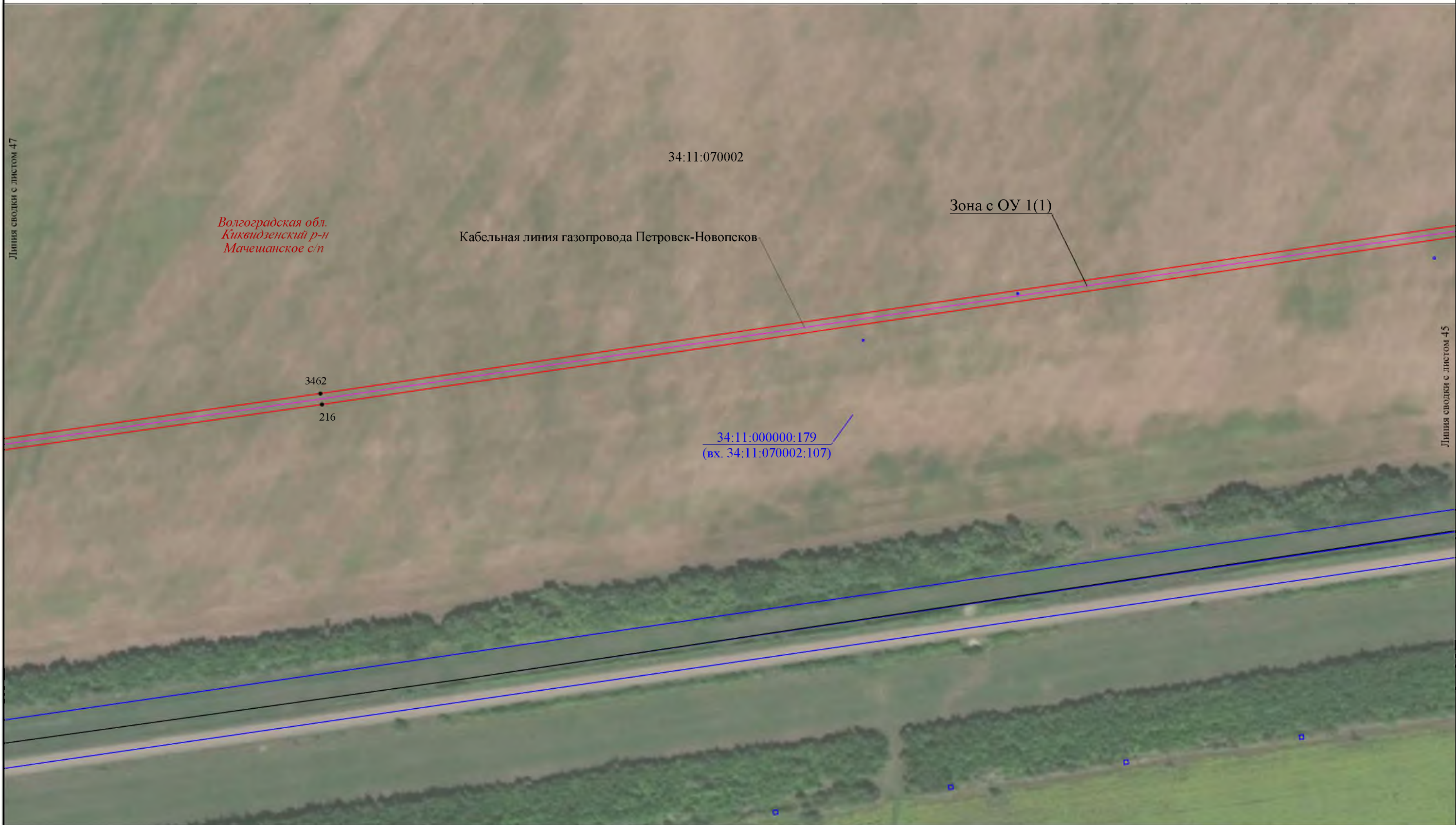
Подпись  Место для оттиска печати (при наличии) лица, составившего описание местоположения границ объекта



Дата "28" апреля 2023 г.

Линия сводки с листом 47

Линия сводки с листом 45



Волгоградская обл.  
Киквидзенский р-н  
Мачешанское с/п

Кабельная линия газопровода Петровск-Новопсков

Зона с ОУ 1(1)

34:11:070002

3462  
216

34:11:000000:179  
(вх. 34:11:070002:107)

М 1:2000

Используемые условные знаки и обозначения:

- 34:20:010103 - граница, номер кадастрового квартала
- :167 - граница, номер земельного участка по сведениям ЕГРН
- установленная граница субъекта РФ
- установленная граница муниципального образования
- проектная граница публичного сервитута

Зона с ОУ 1(1)

● 20  
 Волгоградская обл.  
 Новоиколаевский р-н  
 Дулятское с/п

- зона с особыми условиями использования территории
- характерная точка границы публичного сервитута
- наименование субъекта РФ,
- наименование муниципального района
- наименование муниципального образования
- местоположение инженерного сооружения (линия связи кабельная)

Подпись    
 Место для оттиска печати (при наличии) лица, составившего описание местоположения границ объекта

Дата "28" апреля 2023 г.





Линия сводки с листом 48

Линия сводки с листом 46

Волгоградская обл.  
Киквидзенский р-н  
Мачешанское с/п

34:11:070002

Кабельная линия газопровода Петровск-Новопсков

Зона с ОУ 1(1)

34:11:000000:179  
(вх. 34:11:070002:107)

М 1:2000

Используемые условные знаки и обозначения:

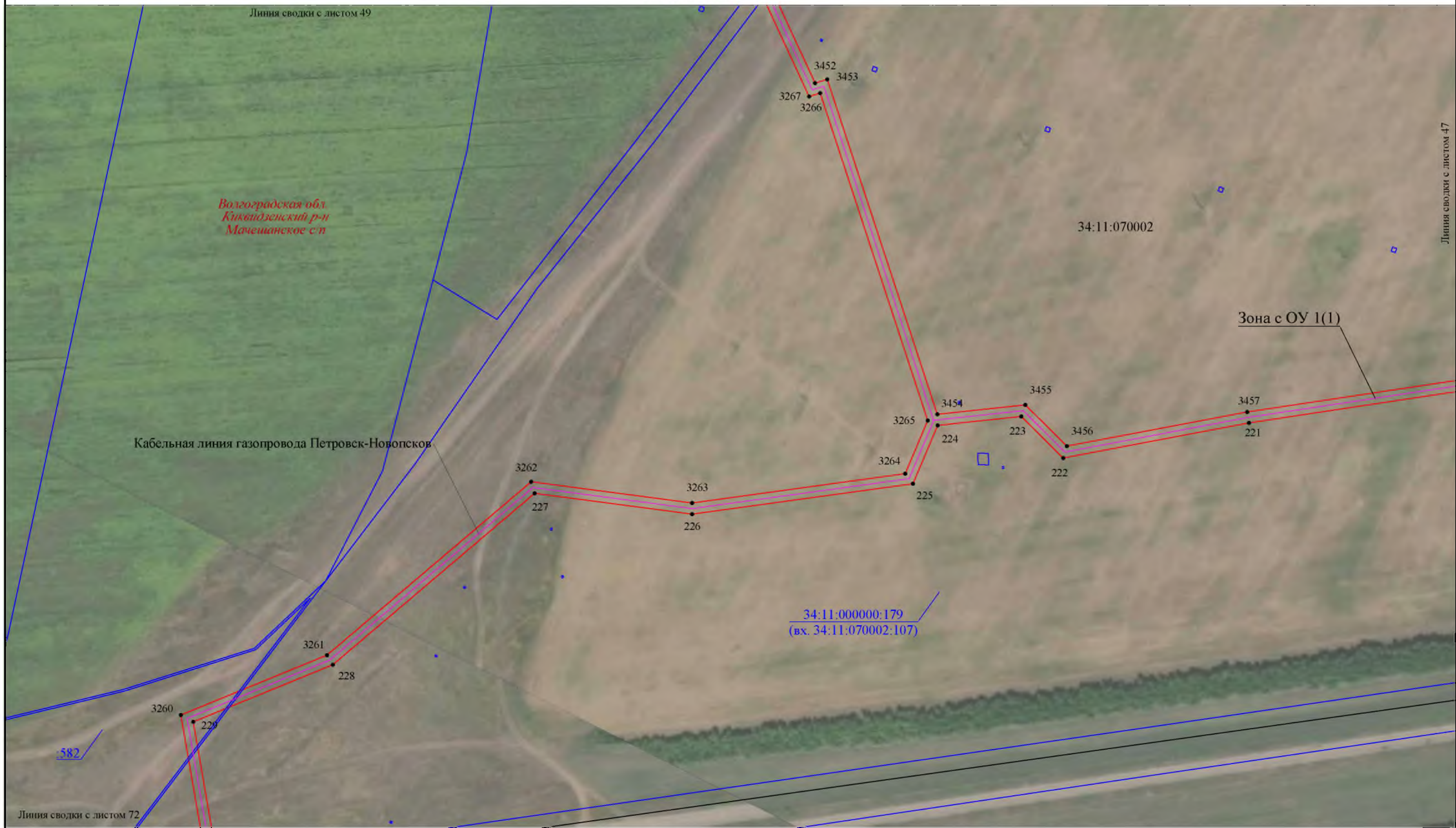
- 34:20:010103 - граница, номер кадастрового квартала
- :167 - граница, номер земельного участка по сведениям ЕГРН
- — — - установленная граница субъекта РФ
- — — - установленная граница муниципального образования
- — — - проектная граница публичного сервитута
- 20 - характерная точка границы публичного сервитута
- Волгоградская обл. - наименование субъекта РФ,
- Новониколаевский р-н - наименование муниципального района
- Дуплятское с/п - наименование муниципального образования
- Зона с ОУ 1(1) - зона с особыми условиями использования территории
- — — - местоположение инженерного сооружения (линия связи кабельная)

Подпись    
Место для оттиска печати (при наличии) лица, составившего описание местоположения границ объекта

Дата "28" апреля 2023 г.

Раздел 4. Схема расположения границ публичного сервитута

Выносной лист 48



М 1:2000

Используемые условные знаки и обозначения:

- 34:20:010103 - граница, номер кадастрового квартала
- :167 - граница, номер земельного участка по сведениям ЕГРН
- установленная граница субъекта РФ
- установленная граница муниципального образования
- проектная граница публичного сервитута

Зона с ОУ 1(1)

- 20 - характеристическая точка границы публичного сервитута
- Волгоградская обл.* - наименование субъекта РФ,
- Новониколаевский р-н* - наименование муниципального района
- Дуплятское с/п* - наименование муниципального образования
- местоположение инженерного сооружения (линия связи кабельная)

Подпись  Место для оттиска печати (при наличии) или, составившего описание местоположения границ объекта



Дата "28" апреля 2023 г.



М 1:2000

Используемые условные знаки и обозначения:

- 34:20:010103 - граница, номер кадастрового квартала
- :167 - граница, номер земельного участка по сведениям ЕГРН
- установленная граница субъекта РФ
- установленная граница муниципального образования
- проектная граница публичного сервитута

Зона с ОУ 1(1)

- 20 - зона с особыми условиями использования территории
- 20 - характерная точка границы публичного сервитута
- Волгоградская обл. - наименование субъекта РФ,
- Новониколаевский р-н - наименование муниципального района
- Дуплятское с/п - наименование муниципального образования
- - местоположение инженерного сооружения (линия связи кабельная)

Подпись  

Место для отрисовки печати (при наличии) лица, составившего описание местоположения границ объекта

Дата "28" апреля 2023 г.

Линия сводки с листом 51

Волгоградская обл.  
Киквидзенский р-н  
Мачешанское с/п

34:11:070002

Кабельная линия газопровода Петровск-Новопсков



Линия сводки с листом 49

М 1:2000

Используемые условные знаки и обозначения:

- 34:20:010103 - граница, номер кадастрового квартала
- :167 - граница, номер земельного участка по сведениям ЕГРН
- установленная граница субъекта РФ
- установленная граница муниципального образования
- проектная граница публичного сервитута
- 20 - характерная точка границы публичного сервитута
- Волгоградская обл. - наименование субъекта РФ,
- Новониколаевский р-н - наименование муниципального района
- Дуплятское с/п - наименование муниципального образования
- Зона с ОУ 1(1) - зона с особыми условиями использования территории
- местоположение инженерного сооружения (линия связи кабельная)

Подпись    
 Место для оттиска печати (при наличии) лица,  
 составившего описание местоположения границ объекта

Дата "28" апреля 2023 г.



М 1:2000

Используемые условные знаки и обозначения:

- 34:20:010103 - граница, номер кадастрового квартала
- :167 - граница, номер земельного участка по сведениям ЕГРН
- — — — — - установленная граница субъекта РФ
- — — — — - установленная граница муниципального образования
- — — — — - проектная граница публичного сервитута
- 20 - характерная точка границы публичного сервитута
- Волгоградская обл.* - наименование субъекта РФ,
- Новониколаевский р-н* - наименование муниципального района
- Дуплятское с/п* - наименование муниципального образования
- Зона с ОУ 1(1)** - зона с особыми условиями использования территории
- — — — — - местоположение инженерного сооружения (линия связи кабельная)

Подпись    
 Место для оттиска печати (при наличии) лица, составившего описание местоположения границ объекта

Дата "28" апреля 2023 г.



М 1:2000

Используемые условные знаки и обозначения:

- 34:20:010103 - граница, номер кадастрового квартала
- :167 - граница, номер земельного участка по сведениям ЕГРН
- — — — — - установленная граница субъекта РФ
- — — — — - установленная граница муниципального образования
- — — — — - проектная граница публичного сервитута
- 20 - характерная точка границы публичного сервитута
- Волгоградская обл. - наименование субъекта РФ,
- Новониколаевский р-н - наименование муниципального района
- Дуплятское с/п - наименование муниципального образования
- — — — — Зона с ОУ 1(1) - зона с особыми условиями использования территории
- — — — — - местоположение инженерного сооружения (линия связи кабельная)

Подпись  

Место для оттиска печати (при наличии) лица, составившего описание местоположения границ объекта

Дата "28" апреля 2023 г.



М 1:2000

Используемые условные знаки и обозначения:

- 34:20:010103 - граница, номер кадастрового квартала
- :167 - граница, номер земельного участка по сведениям ЕГРН
- установленная граница субъекта РФ
- установленная граница муниципального образования
- проектная граница публичного сервитута
- 20 - характерная точка границы публичного сервитута
- Волгоградская обл. - наименование субъекта РФ,
- Новониколаевский р-н - наименование муниципального района
- Дуплятское с/п - наименование муниципального образования
- Зона с ОУ 1(1) - зона с особыми условиями использования территории
- местоположение инженерного сооружения (линия связи кабельная)

Подпись

Место для оттиска печати (при наличии) лица, составившего описание местоположения границ объекта

Дата "28" апреля 2023 г.



М 1:2000

Используемые условные знаки и обозначения:

- 34:20:010103 - граница, номер кадастрового квартала
- :167 - граница, номер земельного участка по сведениям ЕГРН
- установленная граница субъекта РФ
- установленная граница муниципального образования
- проектная граница публичного сервитута
- 20 - характерная точка границы публичного сервитута
- Волгоградская обл.* - наименование субъекта РФ,
- Новониколаевский р-н* - наименование муниципального района
- Дуплятское с/п* - наименование муниципального образования
- Зона с ОУ 1(1)** - зона с особыми условиями использования территории
- местоположение инженерного сооружения (линия связи кабельная)

Подпись

Место для оттиска печати (при наличии) лица, составившего описание местоположения границ объекта

Дата "28" апреля 2023 г.












Линия сводки с листом 53





М 1:2000

Используемые условные знаки и обозначения:

-  - граница, номер кадастрового квартала
-  - граница, номер земельного участка по сведениям ЕГРН
-  - установленная граница субъекта РФ
-  - установленная граница муниципального образования
-  - проектная граница публичного сервитута
-  - характерная точка границы публичного сервитута
-  - наименование субъекта РФ,
-  - наименование муниципального района
-  - наименование муниципального образования
-  - зона с особыми условиями использования территории
-  - местоположение инженерного сооружения (линия связи кабельная)

Подпись  










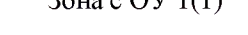

Место для оттиска печати (при наличии) лица, составившего описание местоположения границ объекта

Дата "28" апреля 2023 г.



М 1:2000

Используемые условные знаки и обозначения:

-  - граница, номер кадастрового квартала
-  - граница, номер земельного участка по сведениям ЕГРН
-  - установленная граница субъекта РФ
-  - установленная граница муниципального образования
-  - проектная граница публичного сервитута
-  - характерная точка границы публичного сервитута
-  - наименование субъекта РФ,
-  - наименование муниципального района
-  - наименование муниципального образования
-  - зона с особыми условиями использования территории
-  - местоположение инженерного сооружения (линия связи кабельная)

Подпись  

Место для оттиска печати (при наличии) лица, составившего описание местоположения границ объекта

Дата "28" апреля 2023 г.



Кабельная линия газопровода Петровск-Новопсков

34:11:070002

34:11:000000:265  
(вх. 34:11:070002:126)

Волгоградская обл.  
Киквидзенский р-н  
Мачешанское с/п

М 1:2000

Используемые условные знаки и обозначения:

- 34:20:010103 - граница, номер кадастрового квартала
- :167 - граница, номер земельного участка по сведениям ЕГРН
- установленная граница субъекта РФ
- установленная граница муниципального образования
- проектная граница публичного сервитута
- 20 - характерная точка границы публичного сервитута
- Волгоградская обл. - наименование субъекта РФ,
- Новониколаевский р-н - наименование муниципального района
- Дуплятское с/п - наименование муниципального образования
- Зона с ОУ 1(1) - зона с особыми условиями использования территории
- местоположение инженерного сооружения (линия связи кабельная)

Подпись

Место для оттиска печати (при наличии) лица, составившего описание местоположения границ объекта

Дата "28" апреля 2023 г.

Линия сводки с листом 59



Используемые условные знаки и обозначения:

- |                      |   |
|----------------------|---|
| <u>34:20:010103</u>  | - граница, номер кадастрового квартала                          |
| <u>:167</u>          | - граница, номер земельного участка по сведениям ЕГРН           |
|                      | - установленная граница субъекта РФ                             |
|                      | - установленная граница муниципального образования              |
|                      | - проектная граница публичного сервитута                        |
| ● 20                 | - характерная точка границы публичного сервитута                |
| Волгоградская обл.   | - наименование субъекта РФ,                                     |
| Новониколаевский р-н | - наименование муниципального района                            |
| Дуплятское с/п       | - наименование муниципального образования                       |
| Зона с ОУ 1(1)       | - зона с особыми условиями использования территории             |
|                      | - местоположение инженерного сооружения (линия связи кабельная) |

Подпись Место для оттиска печати (при наличии) лица, составившего описание местоположения границ объекта



Дата "28" апреля 2023 г.

Выносной лист 59

Линия сводки с листом 60

Волгоградская обл.  
Киквидзенский р-н  
Калиновское с/п

34:11:040003

Зона с ОУ 1(1)

34:11:000000:164  
(вх. 34:11:040003:1(3))

Кабельная линия газопровода Петровек-Новопсков

34:11:070002








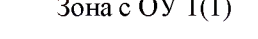



Линия сводки с листом 58

3416

3305

М 1:2000

Используемые условные знаки и обозначения:

-  34:20:010103 - граница, номер кадастрового квартала
-  :167 - граница, номер земельного участка по сведениям ЕГРН
-  - установленная граница субъекта РФ
-  - установленная граница муниципального образования
-  - проектная граница публичного сервитута
-  20 - характерная точка границы публичного сервитута
-  *Волгоградская обл.* - наименование субъекта РФ,
-  *Новониколаевский р-н* - наименование муниципального района
-  *Дуплятское с/п* - наименование муниципального образования
-  Зона с ОУ 1(1) - зона с особыми условиями использования территории
-  - местоположение инженерного сооружения (линия связи кабельная)

Подпись    
 Место для оттиска печати (при наличии) лица,  
 составившего описание местоположения границ объекта

Дата "28" апреля 2023 г.



М 1:2000

Используемые условные знаки и обозначения:

- 34:20:010103 - граница, номер кадастрового квартала
- :167 - граница, номер земельного участка по сведениям ЕГРН
- — — - установленная граница субъекта РФ
- — — - установленная граница муниципального образования
- — — - проектная граница публичного сервитута
- 20 - характерная точка границы публичного сервитута
- Волгоградская обл. - наименование субъекта РФ,
- Новониколаевский р-н - наименование муниципального района
- Дуплятское с/п - наименование муниципального образования
- — — - зона с особыми условиями использования территории
- — — - местоположение инженерного сооружения (линия связи кабельная)

Подпись  

Место для оттиска печати (при наличии) лица, составившего описание местоположения границ объекта

Дата "28" апреля 2023 г.



Линия сводки с листом 63



34:11:040003

34:11:000000:164  
(вх. 34:11:040003:1(3))

Зона с ОУ 1(1)

Кабельная линия газопровода Петровск-Новопсков

Линия сводки с листом 61

М 1:2000

Используемые условные знаки и обозначения:

- 34:20:010103 - граница, номер кадастрового квартала
- :167 - граница, номер земельного участка по сведениям ЕГРН
- установленная граница субъекта РФ
- установленная граница муниципального образования
- проектная граница публичного сервитута
- 20 - характерная точка границы публичного сервитута
- Волгоградская обл.* - наименование субъекта РФ,
- Новониколаевский р-н* - наименование муниципального района
- Дуплятское с/п* - наименование муниципального образования
- Зона с ОУ 1(1) - зона с особыми условиями использования территории
- местоположение инженерного сооружения (линия связи кабельная)

Подпись

Место для оттиска печати (при наличии) лица, составившего описание местоположения границ объекта

Дата "28" апреля 2023 г.



Линия сводки с листом 64



М 1:2000

Используемые условные знаки и обозначения:

- 34:20:010103 - граница, номер кадастрового квартала
- :167 - граница, номер земельного участка по сведениям ЕГРН
- — — — — - установленная граница субъекта РФ
- — — — — - установленная граница муниципального образования
- — — — — - проектная граница публичного сервитута
- 20 - характерная точка границы публичного сервитута
- Волгоградская обл.* - наименование субъекта РФ,
- Новониколаевский р-н* - наименование муниципального района
- Дуплятское с/п* - наименование муниципального образования
- Зона с ОУ 1(1) - зона с особыми условиями использования территории
- — — — — - местоположение инженерного сооружения (линия связи кабельная)

Подпись    
 Место для отиска печати (при наличии) лица, составившего описание местоположения границ объекта

Дата "28" апреля 2023 г.

Выносной лист 64

Линия сводки с листом 65



34:11:040003

Зона с ОУ 1(1)

Кабельная линия газопровода Петровск-Новопсков

Линия сводки с листом 63

М 1:2000

Используемые условные знаки и обозначения:

- граница, номер кадастрового квартала
- граница, номер земельного участка по сведениям ЕГРН
- установленная граница субъекта РФ
- установленная граница муниципального образования
- проектная граница публичного сервитута
- характерная точка границы публичного сервитута
- Волгоградская обл.* - наименование субъекта РФ,
- Новониколаевский р-н* - наименование муниципального района
- Дуплятское с/п* - наименование муниципального образования
- Зона с ОУ 1(1)** - зона с особыми условиями использования территории
- местоположение инженерного сооружения (линия связи кабельная)

Подпись












Место для отиска печати (при наличии) лица, составившего описание местоположения границ объекта

Дата "28" апреля 2023 г.



М 1:2000

Используемые условные знаки и обозначения:

-  - граница, номер кадастрового квартала
-  - граница, номер земельного участка по сведениям ЕГРН
-  - установленная граница субъекта РФ
-  - установленная граница муниципального образования
-  - проектная граница публичного сервитута
-  - характерная точка границы публичного сервитута
-  - наименование субъекта РФ,
-  - наименование муниципального района
-  - наименование муниципального образования
-  - зона с особыми условиями использования территории
-  - местоположение инженерного сооружения (линия связи кабельная)

Подпись    
 Место для оттиска печати (при наличии) лица, составившего описание местоположения границ объекта

Дата "28" апреля 2023 г.

Выносной лист 66



Волгоградская обл.  
Киквидзенский р-н  
Кашинское с/п

34:11:000000:164  
(вх. 34:11:040003:1(3))

Кабельная линия газопровода Петровск-Новопсков

Зона с ОУ 1(1)










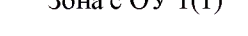

34:11:040003

34:11:000000:1326

Линия сводки с листом 65

М 1:2000

Используемые условные знаки и обозначения:

-  - граница, номер кадастрового квартала
-  - граница, номер земельного участка по сведениям ЕГРН
-  - установленная граница субъекта РФ
-  - установленная граница муниципального образования
-  - проектная граница публичного сервитута
-  - характерная точка границы публичного сервитута
-  - наименование субъекта РФ,
-  - наименование муниципального района
-  - наименование муниципального образования
-  - зона с особыми условиями использования территории
-  - местоположение инженерного сооружения (линия связи кабельная)

Подпись    
 Место для оттиска печати (при наличии) лица, составлявшего описание местоположения границ объекта

Дата "28" апреля 2023 г.



М 1:2000

Используемые условные знаки и обозначения:

- граница, номер кадастрового квартала
- граница, номер земельного участка по сведениям ЕГРН
- установленная граница субъекта РФ
- установленная граница муниципального образования
- проектная граница публичного сервитута
- характерная точка границы публичного сервитута
- Волгоградская обл.* - наименование субъекта РФ,
- Новониколаевский р-н* - наименование муниципального района
- Дуплятское с/п* - наименование муниципального образования
- Зона с ОУ 1(1)** - зона с особыми условиями использования территории
- местоположение инженерного сооружения (линия связи кабельная)

Подпись

Место для оттиска печати (при наличии) лица, составлявшего описание местоположения границ объекта

Дата "28" апреля 2023 г.

Выносной лист 68



М 1:2000

Используемые условные знаки и обозначения:

- 34:20:010103 - граница, номер кадастрового квартала
- :167 - граница, номер земельного участка по сведениям ЕГРН
- установленная граница субъекта РФ
- установленная граница муниципального образования
- проектная граница публичного сервитута
- 20 - характерная точка границы публичного сервитута
- Волгоградская обл.* - наименование субъекта РФ,
- Новониколаевский р-н* - наименование муниципального района
- Дуплятское с/п* - наименование муниципального образования
- Зона с ОУ 1(1) - зона с особыми условиями использования территории
- местоположение инженерного сооружения (линия связи кабельная)

Подпись

Место для оттиска печати (при наличии) лица, составившего описание местоположения границ объекта

Дата "28" апреля 2023 г.

Выносной лист 69



Линия сводки с листом 68

М 1:2000

Используемые условные знаки и обозначения:

- 34:20:010103 - граница, номер кадастрового квартала
- :167 - граница, номер земельного участка по сведениям ЕГРН
- — — — — - установленная граница субъекта РФ
- — — — — - установленная граница муниципального образования
- — — — — - проектная граница публичного сервитута
- 20 - характерная точка границы публичного сервитута
- Волгоградская обл.* - наименование субъекта РФ,
- Новониколаевский р-н* - наименование муниципального района
- Дуплятское с/п* - наименование муниципального образования
- Зона с ОУ 1(1) - зона с особыми условиями использования территории
- — — — — - местоположение инженерного сооружения (линия связи кабельная)

Подпись    
 Место для оттиска печати (при наличии) лица, составлявшего описание местоположения границ объекта

Дата "28" апреля 2023 г.

Выносной лист 70

Линия сводки с листом 71

3351 3371

Волгоградская обл.  
Киквидзенский р-н  
Ежовское с/п

34:11:020005

3350 3372

Кабельная линия газопровода Петровск-Новопсков

34:11:000000:661(4)

3349 3373

Зона с ОУ 1(1)

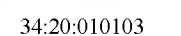





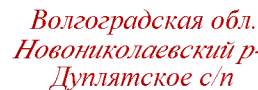
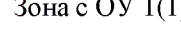

3348 3374

345

Линия сводки с листом 69

М 1:2000

Используемые условные знаки и обозначения:

-  34:20:010103 - граница, номер кадастрового квартала
-  :167 - граница, номер земельного участка по сведениям ЕГРН
-  - установленная граница субъекта РФ
-  - установленная граница муниципального образования
-  - проектная граница публичного сервитута
-  20 - характерная точка границы публичного сервитута
-  *Волгоградская обл.* - наименование субъекта РФ,  
*Новониколаевский р-н* - наименование муниципального района,  
*Дуплятское с/п* - наименование муниципального образования
-  Зона с ОУ 1(1) - зона с особыми условиями использования территории
-  - местоположение инженерного сооружения (линия связи кабельная)

Подпись  

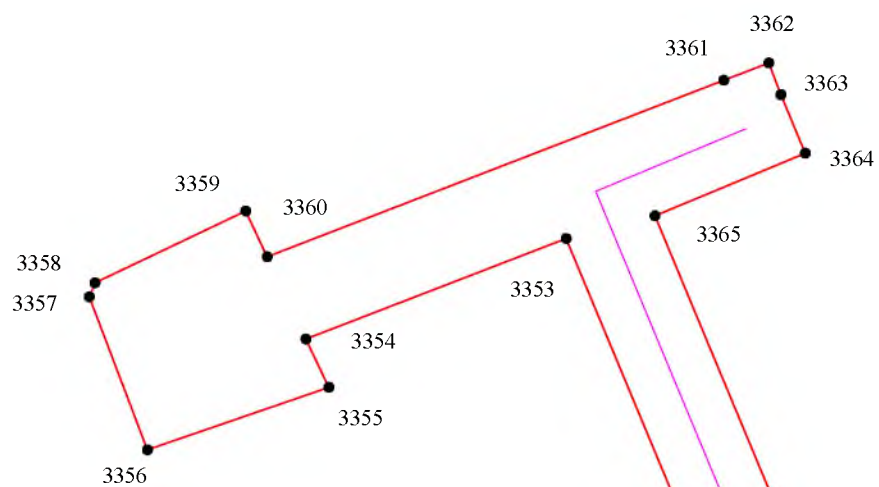
Место для отиска печати (при наличии) лица, составившего описание местоположения границ объекта

Дата "28" апреля 2023 г.



Выноска №2

Волгоградская обл.  
Киквидзенский р-н  
Ежовское с/п



М 1:500



Линия сводки с листом 70

М 1:2000

Используемые условные знаки и обозначения:

- граница, номер кадастрового квартала
- граница, номер земельного участка по сведениям ЕГРН
- установленная граница субъекта РФ
- установленная граница муниципального образования
- проектная граница публичного сервитута
- характерная точка границы публичного сервитута
- наименование субъекта РФ,
- наименование муниципального района
- наименование муниципального образования
- зона с особыми условиями использования территории
- местоположение инженерного сооружения (линия связи кабельная)

Подпись  

Место для оттиска печати (при наличии) лица, составившего описание местоположения границ объекта

Дата "28" апреля 2023 г.



Волгоградская обл.  
Киквидзенский р-н  
Мачешанское с/п

М 1:2000

Используемые условные знаки и обозначения:

- 34:20:010103 - граница, номер кадастрового квартала
- :167 - граница, номер земельного участка по сведениям ЕГРН
- установленная граница субъекта РФ
- установленная граница муниципального образования
- проектная граница публичного сервитута
- 20 - характерная точка границы публичного сервитута
- Волгоградская обл.* - наименование субъекта РФ,
- Новониколаевский р-н* - наименование муниципального района
- Дуплятское с/п* - наименование муниципального образования
- Зона с ОУ 1(1)** - зона с особыми условиями использования территории
- местоположение инженерного сооружения (линия связи кабельная)

Подпись

Место для отиска печати (при наличии) лица, составившего описание местоположения границ объекта

Дата "28" апреля 2023 г.

Выносной лист 73

Линия сводки с листом 72



Волгоградская обл.  
Киквидзенский р-н  
Мачешанское с/п

М 1:2000

Используемые условные знаки и обозначения:

- 34:20:010103 - граница, номер кадастрового квартала
- :167 - граница, номер земельного участка по сведениям ЕГРН
- — — — — - установленная граница субъекта РФ
- — — — — - установленная граница муниципального образования
- — — — — - проектная граница публичного сервитута
- 20 - характерная точка границы публичного сервитута
- Волгоградская обл. - наименование субъекта РФ,
- Новониколаевский р-н - наименование муниципального района
- Дуплятское с/п - наименование муниципального образования
- Зона с ОУ 1(1) - зона с особыми условиями использования территории
- — — — — - местоположение инженерного сооружения (линия связи кабельная)

Подпись  

Место для оттиска печати (при наличии) лица, составившего описание местоположения границ объекта

Дата "28" апреля 2023 г.



Волгоградская обл.  
Киквидзенский р-н  
Мачешанское с/п

Линия сводки с листом 75

М 1:2000

Используемые условные знаки и обозначения:

- 34:20:010103 - граница, номер кадастрового квартала
- :167 - граница, номер земельного участка по сведениям ЕГРН
- — — — — - установленная граница субъекта РФ
- — — — — - установленная граница муниципального образования
- — — — — - проектная граница публичного сервитута
- 20 - характерная точка границы публичного сервитута
- Волгоградская обл. - наименование субъекта РФ,
- Новониколаевский р-н - наименование муниципального района
- Дуплятское с/п - наименование муниципального образования
- Зона с ОУ 1(1) - зона с особыми условиями использования территории
- — — — — - местоположение инженерного сооружения (линия связи кабельная)

Подпись  

Место для отиска печати (при наличии) лица, составившего описание местоположения границ объекта

Дата "28" апреля 2023 г.

Выносной лист 75

Линия сводки с листом 74

382(2)

3238 248

Кабельная линия газопровода Петровск-Новопсков

34:11:000000:275  
(вх. 34:11:070003:321)

34:11:070003

Зона с ОУ 1(1)

3237 249

3236 250

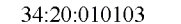










Волгоградская обл.  
Киквидзенский р-н  
Мачешанское с/п

3235 251

Линия сводки с листом 76

М 1:2000

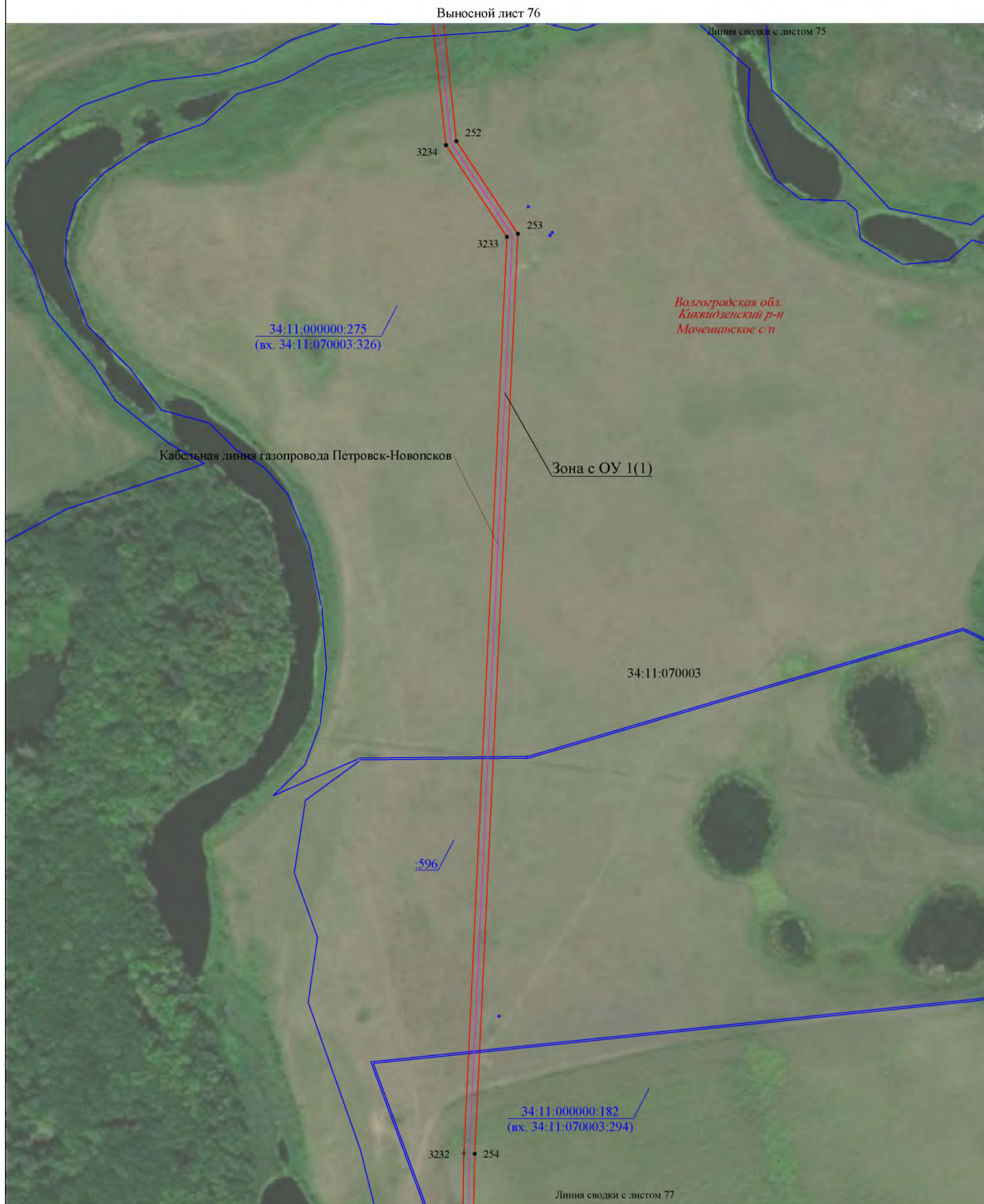
Используемые условные знаки и обозначения:

-  34:20:010103 - граница, номер кадастрового квартала
-  :167 - граница, номер земельного участка по сведениям ЕГРН
-  - установленная граница субъекта РФ
-  - установленная граница муниципального образования
-  - проектная граница публичного сервитута
-  20 - характерная точка границы публичного сервитута
-  Волгоградская обл. - наименование субъекта РФ,
-  Новониколаевский р-н - наименование муниципального района
-  Дуплятское с/п - наименование муниципального образования
-  Зона с ОУ 1(1) - зона с особыми условиями использования территории
-  - местоположение инженерного сооружения (линия связи кабельная)

Подпись  

Место для оттиска печати (при наличии) лица, составившего описание местоположения границ объекта

Дата "28" апреля 2023 г.



Используемые условные знаки и обозначения:

- 34:20:010103 - граница, номер кадастрового квартала
- :167 - граница, номер земельного участка по сведениям ЕГРН
- установленная граница субъекта РФ
- установленная граница муниципального образования
- проектная граница публичного сервитута
- 20 - характерная точка границы публичного сервитута
- Волгоградская обл. - наименование субъекта РФ,
- Новониколаевский р-н - наименование муниципального района
- Дуплятское с/п - наименование муниципального образования
- Зона с ОУ 1(1) - зона с особыми условиями использования территории
- местоположение инженерного сооружения (линия связи кабельная)

Подпись   
Место для оттиска печати (при наличии) лица, составившего описание местоположения границ объекта

Дата "28" апреля 2023 г.



Волгоградская обл.  
Киквидзенский р-н  
Мачешанское с/п

Кабельная линия газопровода Петровск-Новопсков

34:11:000000:182  
(вх. 34:11:070003:294)

Зона с ОУ 1(1)

34:11:070003

Линия сводки с листом 78

М 1:2000

Используемые условные знаки и обозначения:

- 34:20:010103 - граница, номер кадастрового квартала
- :167 - граница, номер земельного участка по сведениям ЕГРН
- — — — — - установленная граница субъекта РФ
- — — — — - установленная граница муниципального образования
- — — — — - проектная граница публичного сервитута
- 20 - характерная точка границы публичного сервитута
- Волгоградская обл. - наименование субъекта РФ,
- Новониколаевский р-н - наименование муниципального района
- Дуплятское с/п - наименование муниципального образования
- Зона с ОУ 1(1) - зона с особыми условиями использования территории
- — — — — - местоположение инженерного сооружения (линия связи кабельная)

Подпись  

Место для оттиска печати (при наличии) лица, составившего описание местоположения границ объекта

Дата "28" апреля 2023 г.



Волгоградская обл.  
Киквидзенский р-н  
Мачешанское с/п

М 1:2000

Используемые условные знаки и обозначения:

- 34:20:010103 - граница, номер кадастрового квартала
- :167 - граница, номер земельного участка по сведениям ЕГРН
- установленная граница субъекта РФ
- установленная граница муниципального образования
- проектная граница публичного сервитута
- 20 - характерная точка границы публичного сервитута
- Волгоградская обл. - наименование субъекта РФ,
- Новониколаевский р-н - наименование муниципального района
- Дуплятское с/п - наименование муниципального образования
- Зона с ОУ 1(1) - зона с особыми условиями использования территории
- местоположение инженерного сооружения (линия связи кабельная)

Подпись

Место для оттиска печати (при наличии) лица, составившего описание местоположения границ объекта

Дата "28" апреля 2023 г.









Линия сводки с листом 82

Линия сводки с листом 80

М 1:2000

Используемые условные знаки и обозначения:

- 34:20:010103 - граница, номер кадастрового квартала
- :167 - граница, номер земельного участка по сведениям ЕГРН
- установленная граница субъекта РФ
- установленная граница муниципального образования
- проектная граница публичного сервитута
- 20 - характерная точка границы публичного сервитута
- Волгоградская обл. - наименование субъекта РФ,
- Новониколаевский р-н - наименование муниципального района
- Дуплятское с/п - наименование муниципального образования
- Зона с ОУ 1(1) - зона с особыми условиями использования территории
- местоположение инженерного сооружения (линия связи кабельная)

Подпись   
 Место для оттиска печати (при наличии) лица, составившего описание местоположения границ объекта

Дата "28" апреля 2023 г.



Линия сводки с листом 83

Линия сводки с листом 81

Волгоградская обл.  
Киквидзенский р-н  
Озеркинское с/п

М 1:2000

Используемые условные знаки и обозначения:

- 34:20:010103 - граница, номер кадастрового квартала
- :167 - граница, номер земельного участка по сведениям ЕГРН
- — — — — - установленная граница субъекта РФ
- — — — — - установленная граница муниципального образования
- — — — — - проектная граница публичного сервитута
- 20 - характерная точка границы публичного сервитута
- Волгоградская обл. - наименование субъекта РФ,
- Новониколаевский р-н - наименование муниципального района
- Дуплятское с/п - наименование муниципального образования
- Зона с ОУ 1(1) - зона с особыми условиями использования территории
- — — — — - местоположение инженерного сооружения (линия связи кабельная)

Подпись    
 Место для оттиска печати (при наличии) лица,  
 составившего описание местоположения границ объекта

Дата "28" апреля 2023 г.

Выносной лист 83



Используемые условные знаки и обозначения:

- 34:20:010103 - граница, номер кадастрового квартала
- :167 - граница, номер земельного участка по сведениям ЕГРН
- — — — — - установленная граница субъекта РФ
- — — — — - установленная граница муниципального образования
- — — — — - проектная граница публичного сервитута
- 20 - характерная точка границы публичного сервитута
- Волгоградская обл. - наименование субъекта РФ,
- Новониколаевский р-н - наименование муниципального района
- Дуплятское с/п - наименование муниципального образования
- Зона с ОУ 1(1) - зона с особыми условиями использования территории
- — — — — - местоположение инженерного сооружения (линия связи кабельная)

Подпись  

Место для оттиска печати (при наличии) лица, составившего описание местоположения границ объекта

Дата "28" апреля 2023 г.

Раздел 4. Схема расположения границ публичного сервитута

Выносной лист 84



М 1:2000

Используемые условные знаки и обозначения:

- 34:20:010103 - граница, номер кадастрового квартала
- :167 - граница, номер земельного участка по сведениям ЕГРН
- установленная граница субъекта РФ
- установленная граница муниципального образования
- проектная граница публичного сервитута

Зона с ОУ 1(1)

● 20  
*Волгоградская обл.*  
*Новониколаевский р-н*  
*Дуплятское с/п*

- зона с особыми условиями использования территории
- характерная точка границы публичного сервитута
- наименование субъекта РФ,
- наименование муниципального района
- наименование муниципального образования
- местоположение инженерного сооружения (линия связи кабельная)

Подпись   
 Место для оттиска печати (при наличии) лица, составившего описание местоположения границ объекта



Дата "28" апреля 2023 г.



М 1:2000

Используемые условные знаки и обозначения:

- 34:20:010103 - граница, номер кадастрового квартала
- :167 - граница, номер земельного участка по сведениям ЕГРН
- установленная граница субъекта РФ
- установленная граница муниципального образования
- проектная граница публичного сервитута

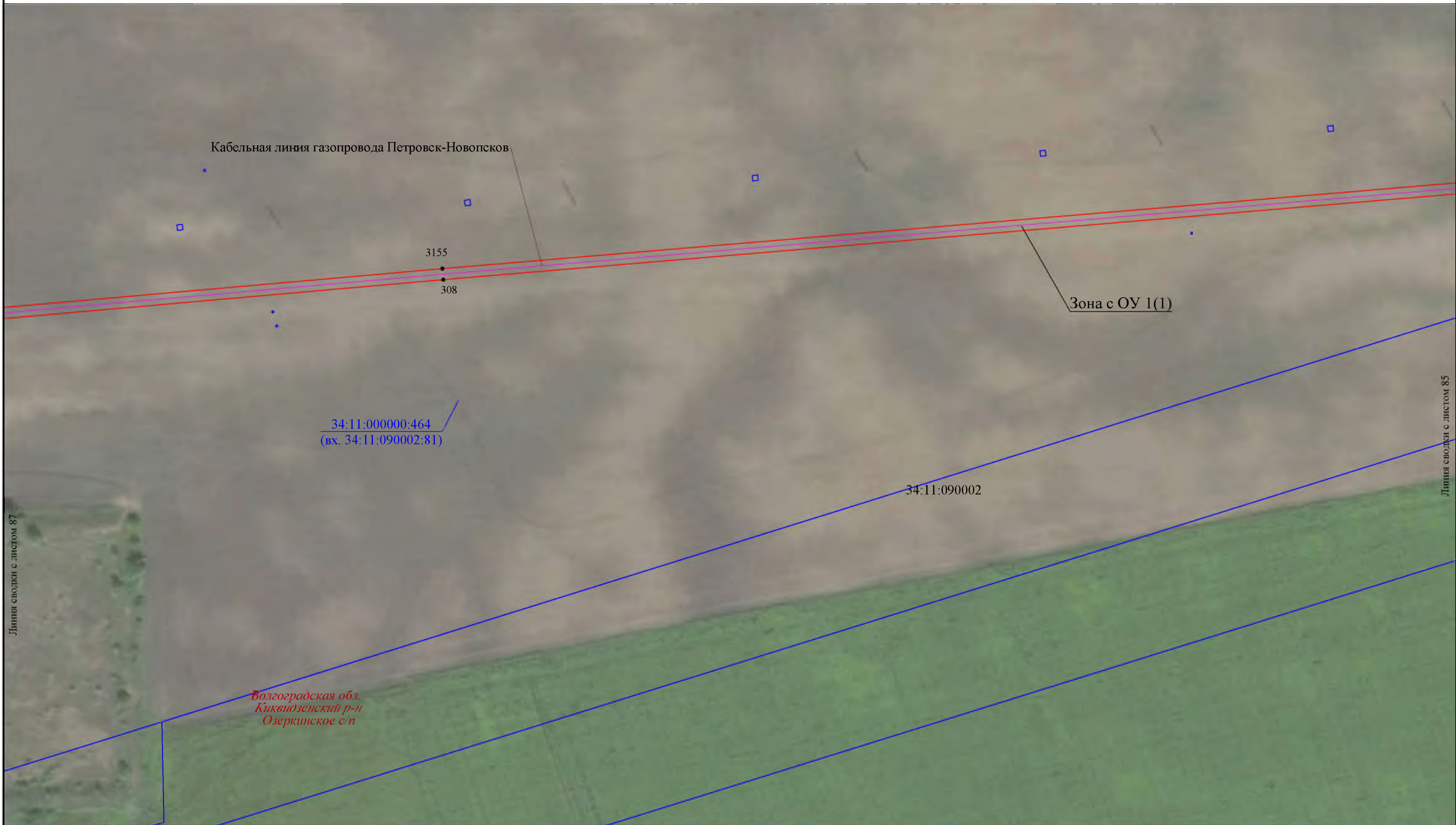
Зона с ОУ 1(1)

- 20 - зона с особыми условиями использования территории
- характерная точка границы публичного сервитута
- Волгоградская обл.* - наименование субъекта РФ,
- Новониколаевский р-н* - наименование муниципального района
- Дуплятское с/п* - наименование муниципального образования
- местоположение инженерного сооружения (линия связи кабельная)

Подпись Место для оттиска печати (при наличии) лица, составившего описание местоположения границ объекта



Дата "28" апреля 2023 г.



Линия свода с листом 87

Линия свода с листом 85

Волгоградская обл.  
Киквидзенский р-н  
Озеркинское с/п

М 1:2000

Используемые условные знаки и обозначения:

- 34:20:010103 - граница, номер кадастрового квартала
- :167 - граница, номер земельного участка по сведениям ЕГРН
- установленная граница субъекта РФ
- установленная граница муниципального образования
- проектная граница публичного сервитута

Зона с ОУ 1(1)

● 20

*Волгоградская обл.*  
*Новониколаевский р-н*  
*Дуплятское с/п*

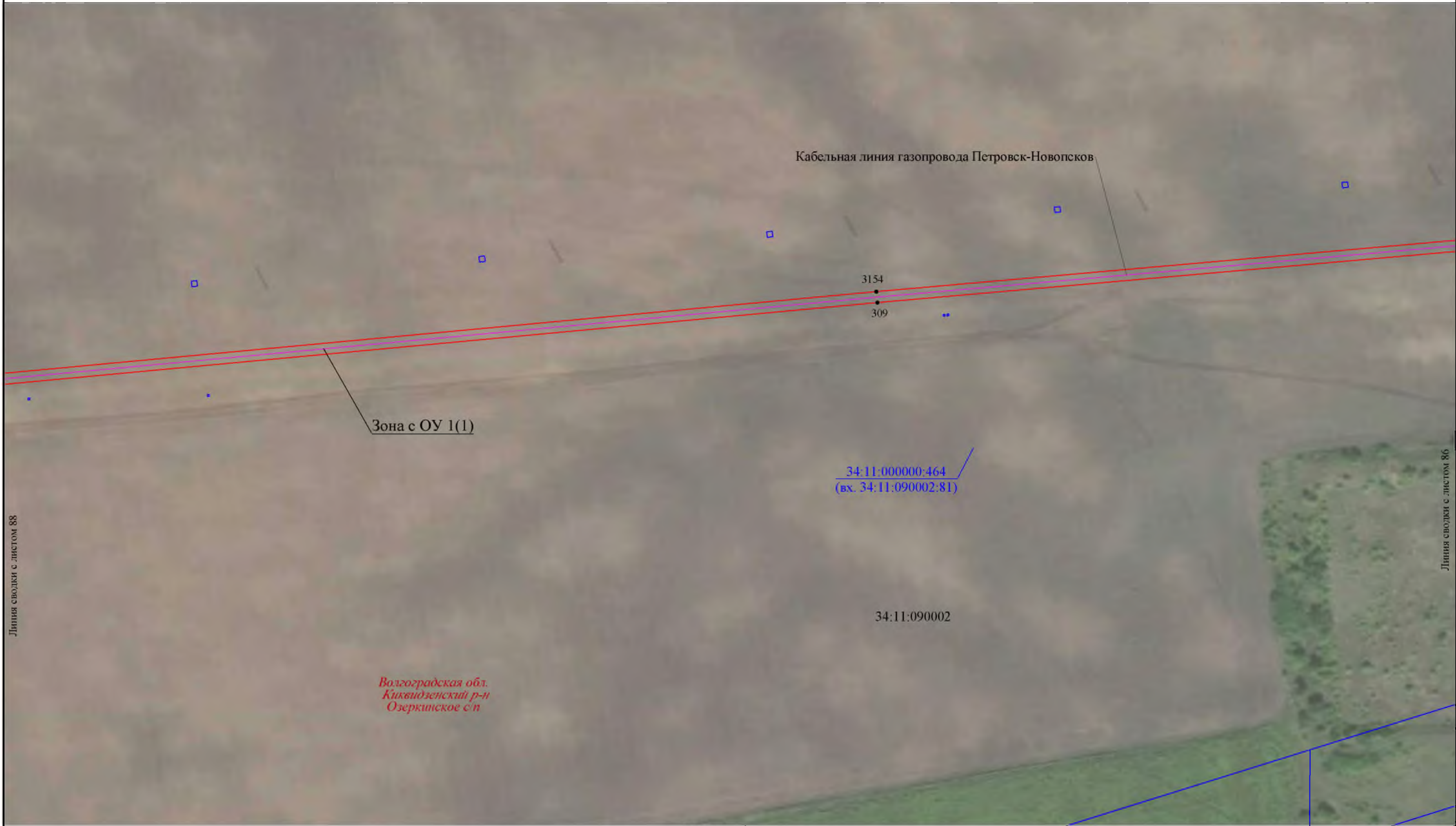
- зона с особыми условиями использования территории
- характерная точка границы публичного сервитута
- наименование субъекта РФ,
- наименование муниципального района
- наименование муниципального образования
- местоположение инженерного сооружения (линия связи кабельная)

Подпись

Место для оттиска печати (при наличии) или, составившего описание местоположения границ объекта

Дата "28" апреля 2023 г.





Линия сводки с листом 88

Линия сводки с листом 86

М 1:2000

Используемые условные знаки и обозначения:

- 34:20:010103 - граница, номер кадастрового квартала
- :167 - граница, номер земельного участка по сведениям ЕГРН
- установленная граница субъекта РФ
- установленная граница муниципального образования
- проектная граница публичного сервитута

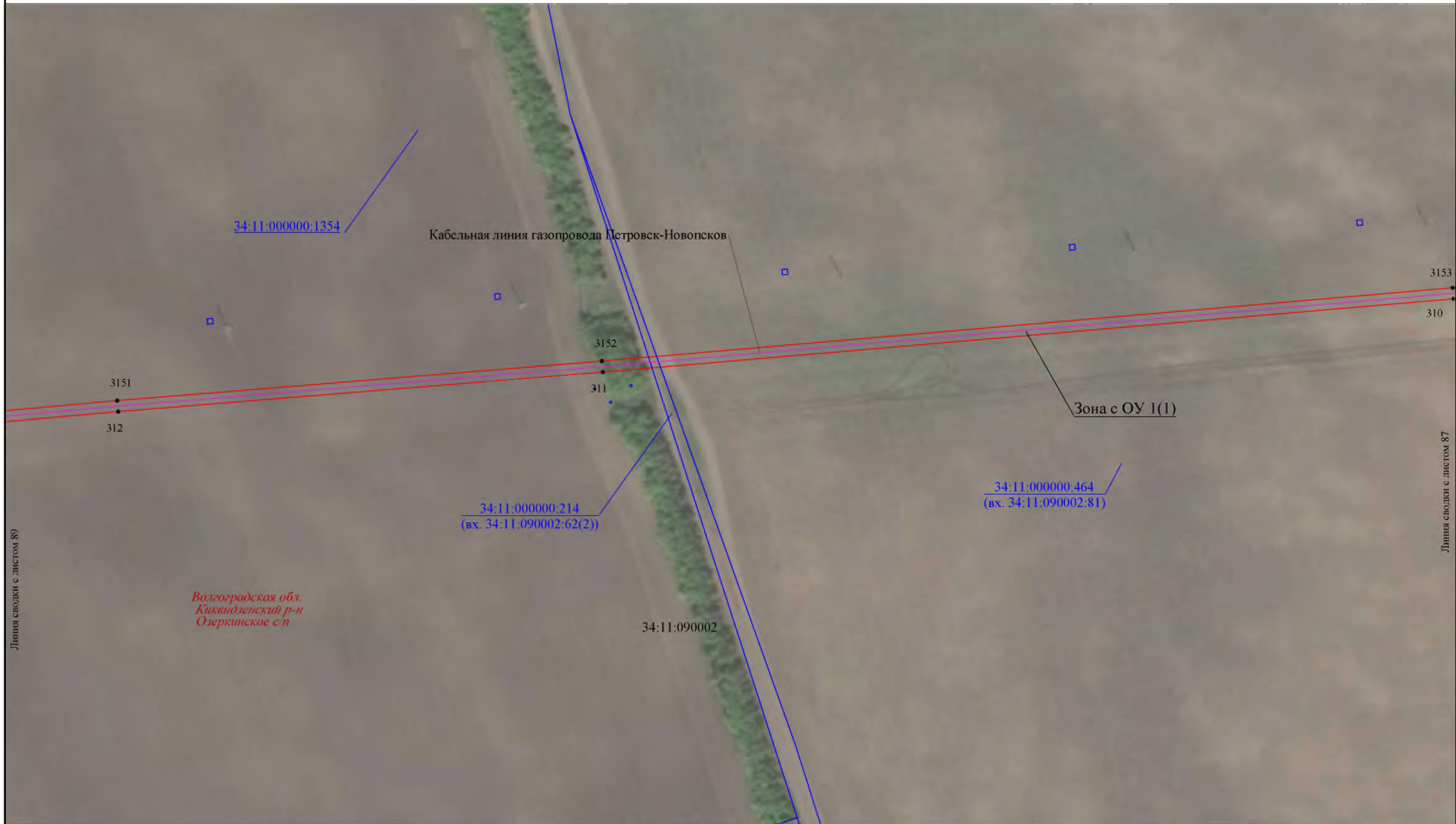
Зона с ОУ 1(1)

● 20  
*Волгоградская обл.  
Новониколаевский р-н  
Дуплятское с/п*

- зона с особыми условиями использования территории
- характерная точка границы публичного сервитута
- наименование субъекта РФ,
- наименование муниципального района
- наименование муниципального образования
- местоположение инженерного сооружения (линия связи кабельная)

Подпись    
Место для оттиска печати (при наличии) лица, составившего описание местоположения границ объекта

Дата "28" апреля 2023 г.



Линия сводки с листом 89

Линия сводки с листом 87

Волгоградская обл.  
Киквидзенский р-н  
Озеркинское с/п

М 1:2000

Используемые условные знаки и обозначения:

- 34:20:010103 - граница, номер кадастрового квартала
- :167 - граница, номер земельного участка по сведениям ЕГРН
- - установленная граница субъекта РФ
- - установленная граница муниципального образования
- - проектная граница публичного сервитута

Зона с ОУ 1(1)

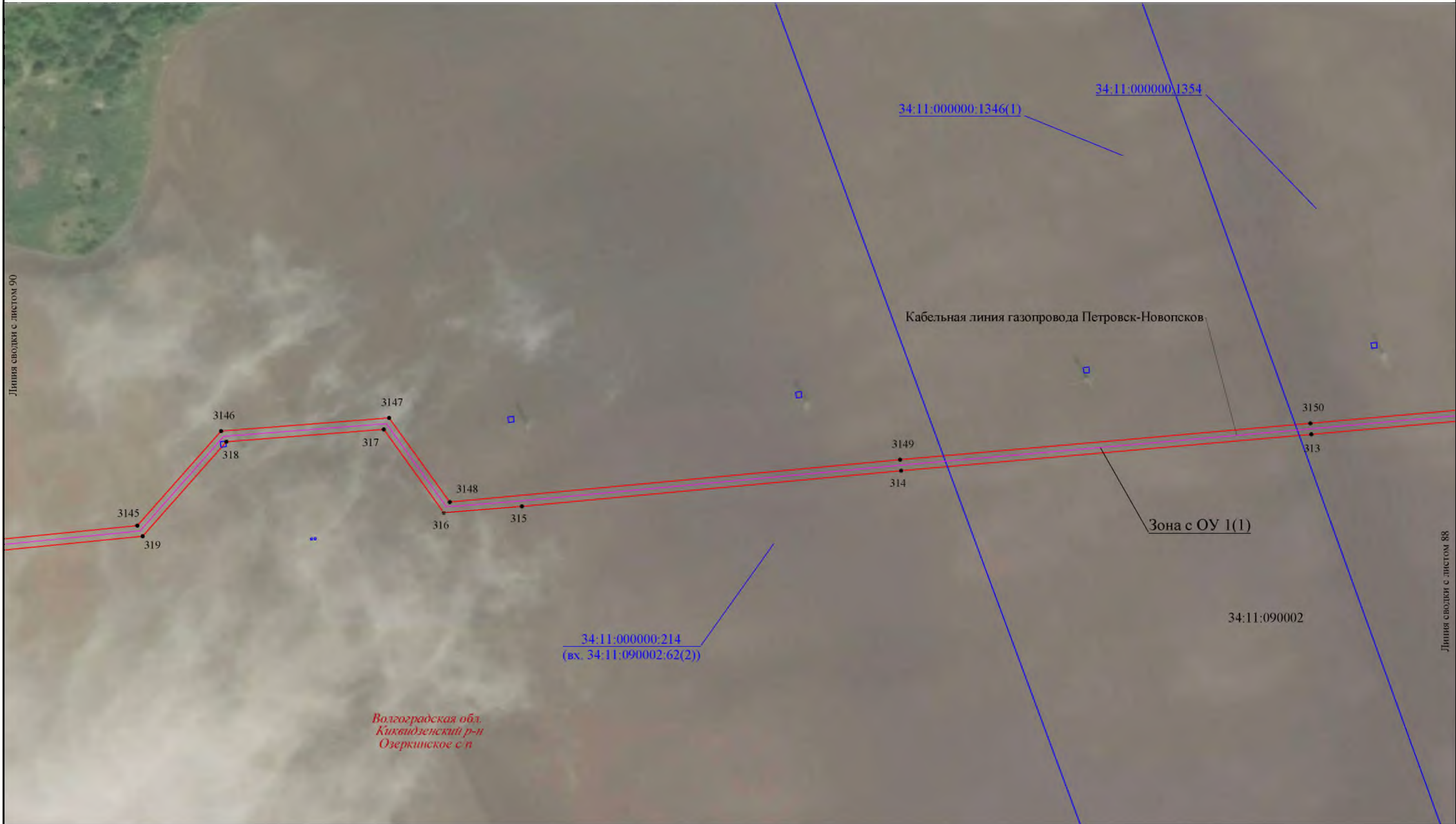
● 20  
Волгоградская обл.  
Новониколаевский р-н  
Дуплятское с/п

- зона с особыми условиями использования территории
- характерная точка границы публичного сервитута
- наименование субъекта РФ,
- наименование муниципального района
- наименование муниципального образования
- местоположение инженерного сооружения (линия связи кабельная)

Подпись  Место для оттиска печати (при наличии) лица, составившего описание местоположения границ объекта



Дата "28" апреля 2023 г.



Линия сводки с листом 90

Линия сводки с листом 88

Волгоградская обл.  
Киквидзенский р-н  
Озеркинское с/п

М 1:2000

Используемые условные знаки и обозначения:

- 34:20:010103 - граница, номер кадастрового квартала
- :167 - граница, номер земельного участка по сведениям ЕГРН
- установленная граница субъекта РФ
- установленная граница муниципального образования
- проектная граница публичного сервитута

Зона с ОУ 1(1)

- 20 - характеристическая точка границы публичного сервитута
- Волгоградская обл. - наименование субъекта РФ,
- Новониколаевский р-н - наименование муниципального района
- Дуплятское с/п - наименование муниципального образования
- - местоположение инженерного сооружения (линия связи кабельная)

Подпись  

Место для отрисовки печати (при наличии) лица, составившего описание местоположения границ объекта

Дата "28" апреля 2023 г.



Волгоградская обл.  
Киквидзенский р-н  
Озеркинское с/п

М 1:2000

Используемые условные знаки и обозначения:

- 34:20:010103 - граница, номер кадастрового квартала
- :167 - граница, номер земельного участка по сведениям ЕГРН
- установленная граница субъекта РФ
- установленная граница муниципального образования
- проектная граница публичного сервитута

Зона с ОУ 1(1)

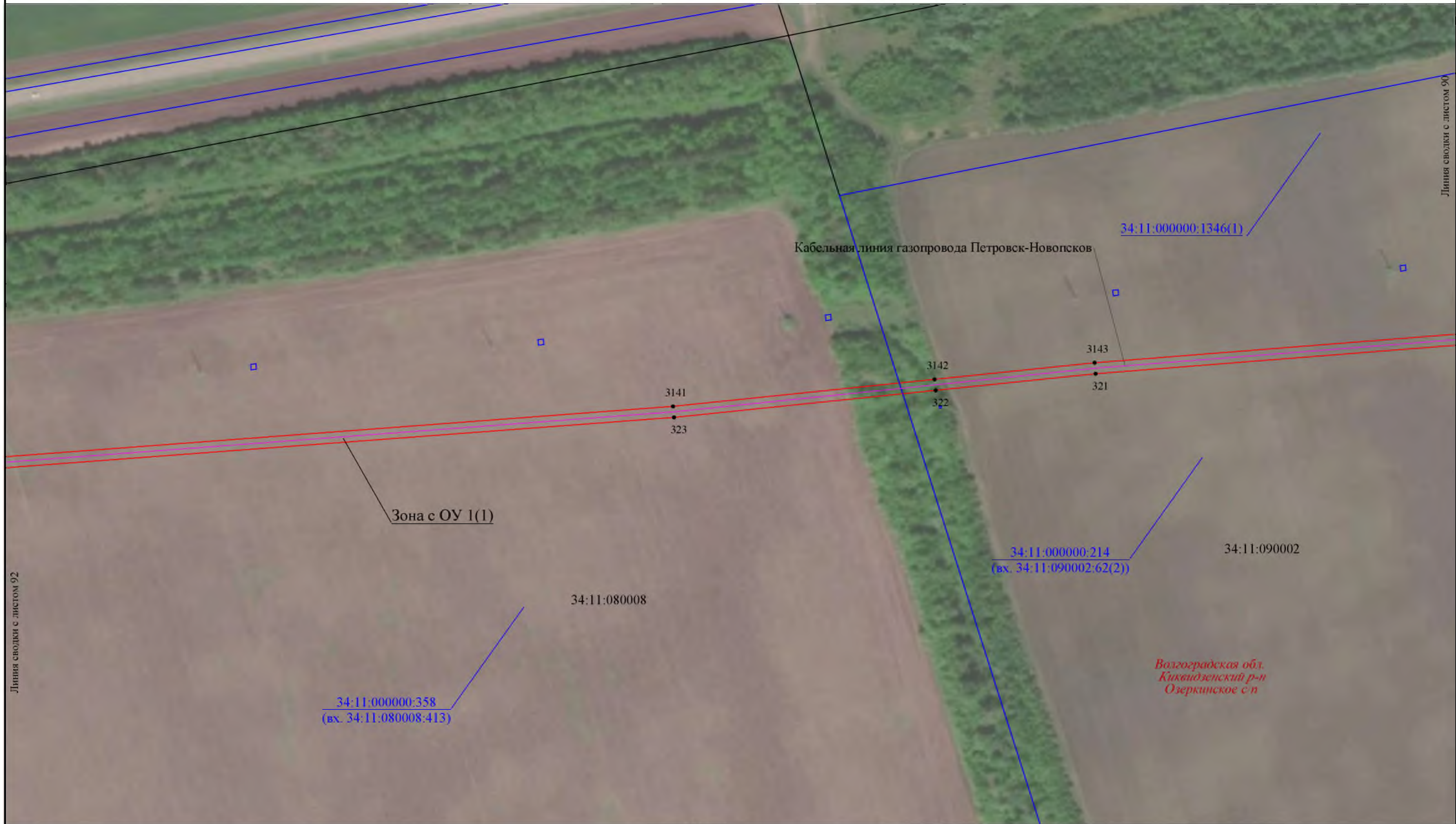
● 20  
 Волгоградская обл.  
 Новониколаевский р-н  
 Дуплятское с/п

- зона с особыми условиями использования территории
- характерная точка границы публичного сервитута
- наименование субъекта РФ,
- наименование муниципального района
- наименование муниципального образования
- местоположение инженерного сооружения (линия связи кабельная)

Подпись  

Место для оттиска печати (при наличии) лица, составившего описание местоположения границ объекта

Дата "28" апреля 2023 г.



М 1:2000

Используемые условные знаки и обозначения:

- 34:20:010103 - граница, номер кадастрового квартала
- :167 - граница, номер земельного участка по сведениям ЕГРН
- установленная граница субъекта РФ
- установленная граница муниципального образования
- проектная граница публичного сервитута

Зона с ОУ 1(1)

● 20  
 Волгоградская обл.  
 Новоиколаевский р-н  
 Дулятское с/п

- зона с особыми условиями использования территории
- характерная точка границы публичного сервитута
- наименование субъекта РФ,
- наименование муниципального района
- наименование муниципального образования
- местоположение инженерного сооружения (линия связи кабельная)

Подпись  Место для оттиска печати (при наличии) лица, составившего описание местоположения границ объекта



Дата "28" апреля 2023 г.



Линия сводки с листом 93

Линия сводки с листом 91

Волгоградская обл.  
Кивидзенский р-н  
Озеркинское с/п

М 1:2000

Используемые условные знаки и обозначения:

- 34:20:010103 - граница, номер кадастрового квартала
- :167 - граница, номер земельного участка по сведениям ЕГРН
- установленная граница субъекта РФ
- установленная граница муниципального образования
- проектная граница публичного сервитута

Зона с ОУ 1(1)

- 20 - зона с особыми условиями использования территории
- характерная точка границы публичного сервитута
- Волгоградская обл.* - наименование субъекта РФ,
- Новониколаевский р-н* - наименование муниципального района
- Дуплятское с/п* - наименование муниципального образования
- местоположение инженерного сооружения (линия связи кабельная)

Подпись  Место для оттиска печати (при наличии) лица, составившего описание местоположения границ объекта



Дата "28" апреля 2023 г.

Раздел 4. Схема расположения границ публичного сервитута

Выносной лист 93



М 1:2000

Используемые условные знаки и обозначения:

- 34:20:010103 - граница, номер кадастрового квартала
- :167 - граница, номер земельного участка по сведениям ЕГРН
- установленная граница субъекта РФ
- установленная граница муниципального образования
- проектная граница публичного сервитута

Зона с ОУ 1(1)

● 20  
 Волгоградская обл.  
 Новониколаевский р-н  
 Дуплятское с/п

- зона с особыми условиями использования территории
- характерная точка границы публичного сервитута
- наименование субъекта РФ,
- наименование муниципального района
- наименование муниципального образования
- местоположение инженерного сооружения (линия связи кабельная)

Подпись  Место для оттиска печати (при наличии) лица, составившего описание местоположения границ объекта



Дата "28" апреля 2023 г.



М 1:2000

Используемые условные знаки и обозначения:

- 34:20:010103 - граница, номер кадастрового квартала
- :167 - граница, номер земельного участка по сведениям ЕГРН
- - установленная граница субъекта РФ
- - установленная граница муниципального образования
- - проектная граница публичного сервитута

Зона с ОУ 1(1)

● 20  
*Волгоградская обл.  
 Новониколаевский р-н  
 Дулятское с/п*

- зона с особыми условиями использования территории
- характерная точка границы публичного сервитута
- наименование субъекта РФ,
- наименование муниципального района
- наименование муниципального образования
- местоположение инженерного сооружения (линия связи кабельная)

Подпись  Место для оттиска печати (при наличии) лица, составившего описание местоположения границ объекта



Дата "28" апреля 2023 г.



Раздел 4. Схема расположения границ публичного сервитута

Выносной лист 95



M 1:2000

Используемые условные знаки и обозначения:

- 34:20:010103 - граница, номер кадастрового квартала
- :167 - граница, номер земельного участка по сведениям ЕГРН
- установленная граница субъекта РФ
- установленная граница муниципального образования
- проектная граница публичного сервитута

Зона с ОУ 1(1)

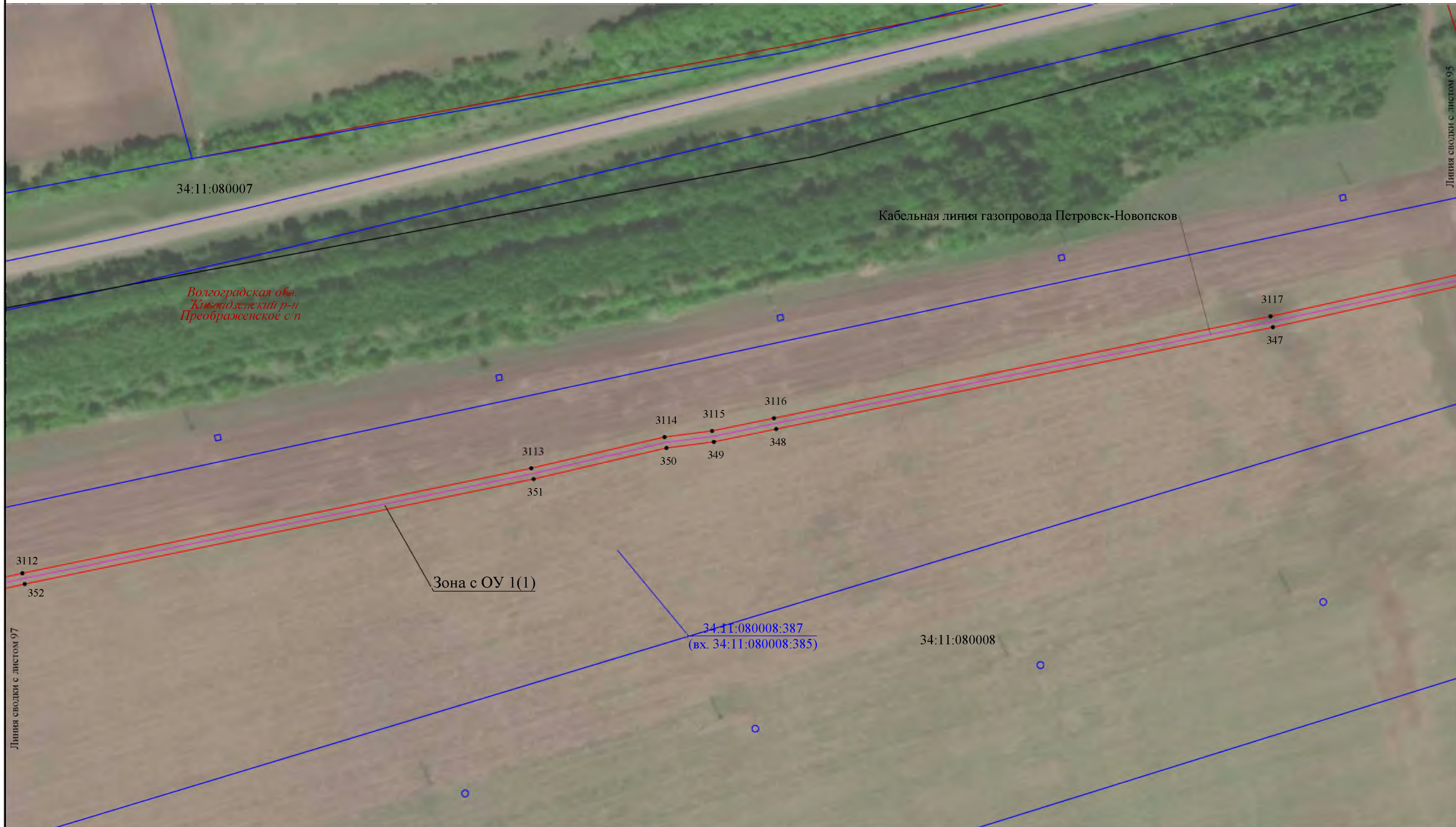
- 20
- Волгоградская обл.*
- Новониколаевский р-н*
- Дуплятское с/п*

- зона с особыми условиями использования территории
- характерная точка границы публичного сервитута
- наименование субъекта РФ,
- наименование муниципального района
- наименование муниципального образования
- местоположение инженерного сооружения (линия связи кабельная)

Подпись Место для оттиска печати (при наличии) знака, составившего описание местоположения границ объекта



Дата "28" апреля 2023 г.



М 1:2000

Используемые условные знаки и обозначения:

- 34:20:010103 - граница, номер кадастрового квартала
- 167 - граница, номер земельного участка по сведениям ЕГРН
- - установленная граница субъекта РФ
- - установленная граница муниципального образования
- - проектная граница публичного сервитута

Зона с ОУ 1(1)

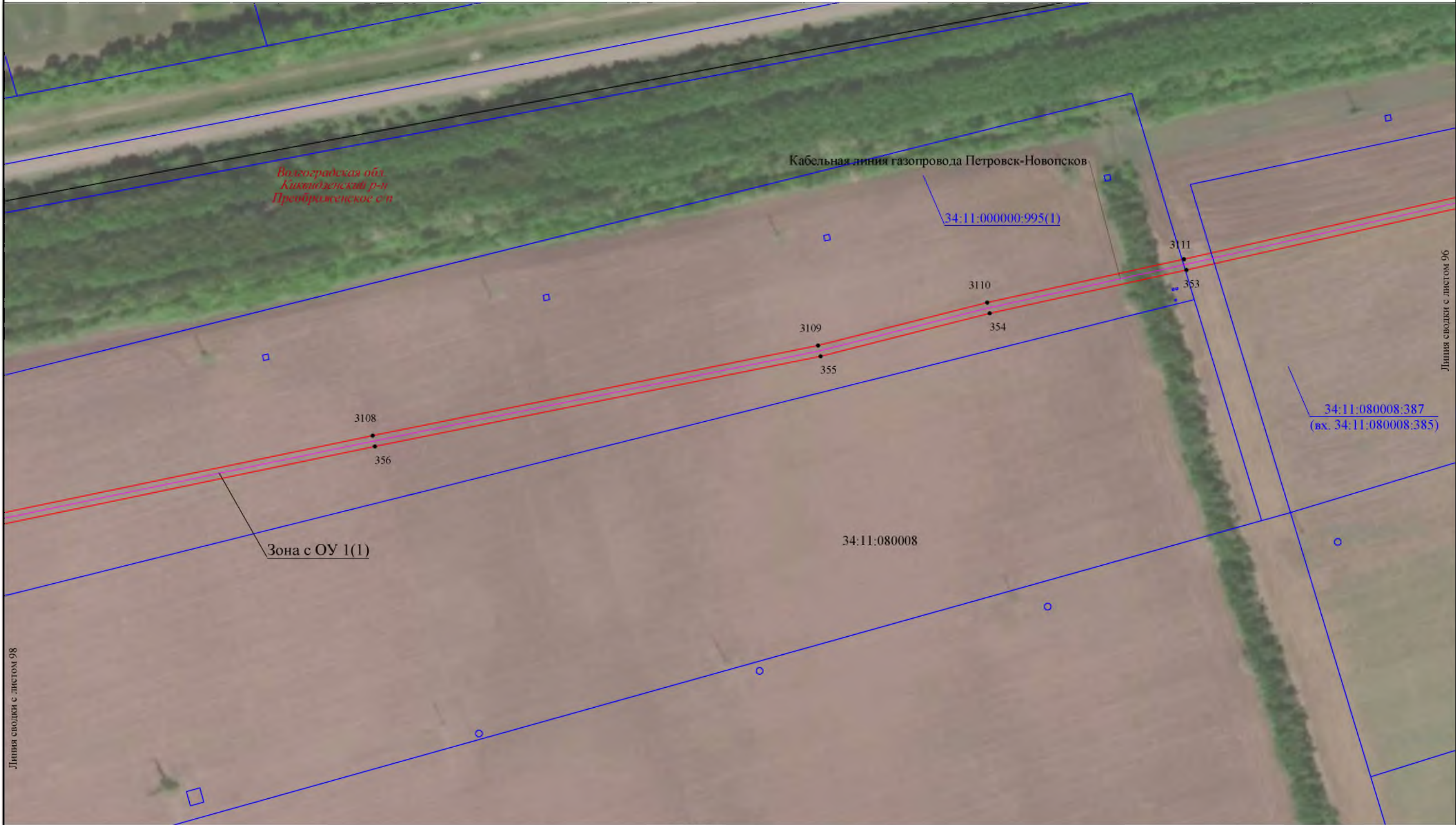
- 20
- Волгоградская обл.*
- Новониколаевский р-н*
- Дуплятское с/п*

- зона с особыми условиями использования территории
- характерная точка границы публичного сервитута
- наименование субъекта РФ,
- наименование муниципального района
- наименование муниципального образования
- местоположение инженерного сооружения (линия связи кабельная)

Подпись  

Место для оттиска печати (при наличии) лица, составившего описание местоположения границ объекта

Дата "28" апреля 2023 г.



Линия сводки с листом 98

Линия сводки с листом 96

М 1:2000

Используемые условные знаки и обозначения:

- 34:20:010103 - граница, номер кадастрового квартала
- :167 - граница, номер земельного участка по сведениям ЕГРН
- - установленная граница субъекта РФ
- - установленная граница муниципального образования
- - проектная граница публичного сервитута

Зона с ОУ 1(1)

● 20  
*Волгоградская обл.*  
*Новониколаевский р-н*  
*Дуплятское с/п*

- зона с особыми условиями использования территории
- характерная точка границы публичного сервитута
- наименование субъекта РФ,
- наименование муниципального района
- наименование муниципального образования
- местоположение инженерного сооружения (линия связи кабельная)

Подпись  Место для оттиска печати (при наличии) лица, составившего описание местоположения границ объекта



Дата "28" апреля 2023 г.



М 1:2000

Используемые условные знаки и обозначения:

- 34:20:010103 - граница, номер кадастрового квартала
- :167 - граница, номер земельного участка по сведениям ЕГРН
- установленная граница субъекта РФ
- установленная граница муниципального образования
- проектная граница публичного сервитута

Зона с ОУ 1(1)

● 20  
 Волгоградская обл.  
 Новониколаевский р-н  
 Дуляйтское с/п

- зона с особыми условиями использования территории
- характерная точка границы публичного сервитута
- наименование субъекта РФ,
- наименование муниципального района
- наименование муниципального образования
- местоположение инженерного сооружения (линия связи кабельная)

Подпись  Место для оттиска печати (при наличии) лица, составившего описание местоположения границ объекта



Дата "28" апреля 2023 г.



Линия сводки с листом 100

Линия сводки с листом 98

М 1:2000

Используемые условные знаки и обозначения:

- 34:20:010103 - граница, номер кадастрового квартала
- :167 - граница, номер земельного участка по сведениям ЕГРН
- установленная граница субъекта РФ
- установленная граница муниципального образования
- проектная граница публичного сервитута

Зона с ОУ 1(1)  
 ● 20  
*Волгоградская обл.*  
*Новоиколаевский р-н*  
*Дуплятское с/п*

- зона с особыми условиями использования территории
- характерная точка границы публичного сервитута
- наименование субъекта РФ,
- наименование муниципального района
- наименование муниципального образования
- местоположение инженерного сооружения (линия связи кабельная)

Подпись   
 Место для оттиска печати (при наличии) лица, составившего описание местоположения границ объекта



Дата "28" апреля 2023 г.



Выносной лист 101

Линия сводки с листом 100



Волгоградская обл.  
Киквидзенский р-н  
Преображенское с/п

34:11:080008

М 1:2000

Используемые условные знаки и обозначения:

- 34:20:010103 - граница, номер кадастрового квартала
- :167 - граница, номер земельного участка по сведениям ЕГРН
- установленная граница субъекта РФ
- установленная граница муниципального образования
- проектная граница публичного сервитута
- 20 - характерная точка границы публичного сервитута
- Волгоградская обл. - наименование субъекта РФ,
- Новониколаевский р-н - наименование муниципального района
- Дулятское с/п - наименование муниципального образования
- Зона с ОУ 1(1) - зона с особыми условиями использования территории
- местоположение инженерного сооружения (линия связи кабельная)

Подпись   
 Место для оттиска печати (при наличии) лица, составившего описание местоположения границ объекта

Дата "28" апреля 2023 г.



Используемые условные знаки и обозначения:

- 34:20:010103 - граница, номер кадастрового квартала
- :167 - граница, номер земельного участка по сведениям ЕГРН
- установленная граница субъекта РФ
- установленная граница муниципального образования
- проектная граница публичного сервитута
- 20 - характерная точка границы публичного сервитута
- Волгоградская обл. - наименование субъекта РФ,
- Новониколаевский р-н - наименование муниципального района
- Дуплятское с/п - наименование муниципального образования
- Зона с ОУ 1(1) - зона с особыми условиями использования территории
- местоположение инженерного сооружения (линия связи кабельная)

Подпись

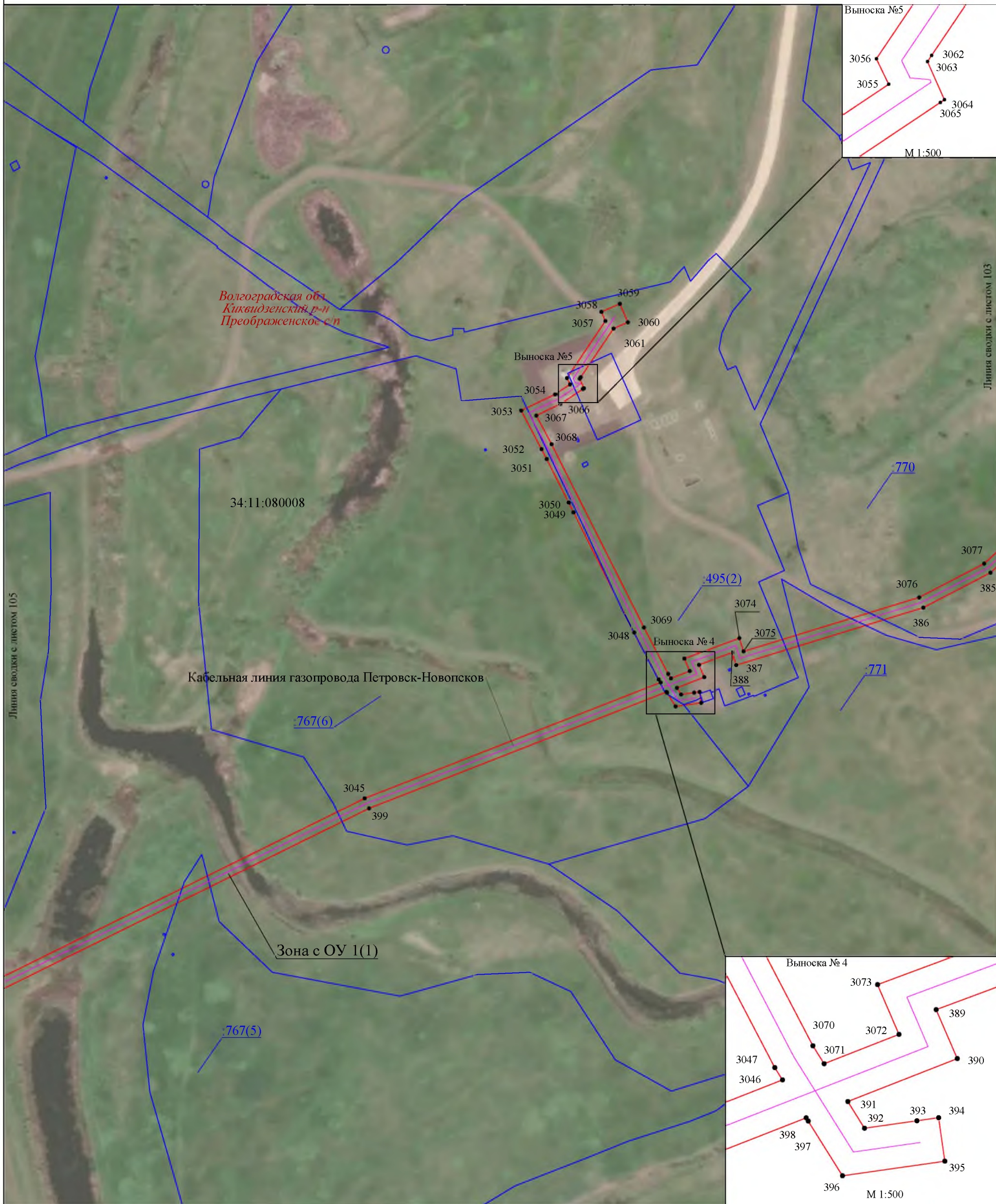
Место для отиска печати (при наличии) лица, составившего описание местоположения границ объекта

Дата "28" апреля 2023 г.

М 1:2000







M 1:2000

Используемые условные знаки и обозначения:

- 34:20:010103 - граница, номер кадастрового квартала
- :167 - граница, номер земельного участка по сведениям ЕГРН
- — — — — - установленная граница субъекта РФ
- — — — — - установленная граница муниципального образования
- — — — — - проектная граница публичного сервитута
- 20 - характерная точка границы публичного сервитута
- Волгоградская обл.* - наименование субъекта РФ,
- Новониколаевский р-н* - наименование муниципального района
- Дуплятское с/п* - наименование муниципального образования
- Зона с ОУ 1(1) - зона с особыми условиями использования территории
- — — — — - местоположение инженерного сооружения (линия связи кабельная)

Подпись    
 Место для оттиска печати (при наличии) лица, составившего описание местоположения границ объекта

Дата "28" апреля 2023 г.



М 1:2000

Используемые условные знаки и обозначения:

- 34:20:010103 - граница, номер кадастрового квартала
- :167 - граница, номер земельного участка по сведениям ЕГРН
- установленная граница субъекта РФ
- установленная граница муниципального образования
- проектная граница публичного сервитута
- 20 - характерная точка границы публичного сервитута
- Волгоградская обл.* - наименование субъекта РФ,
- Новониколаевский р-н* - наименование муниципального района
- Дуплятское с/п* - наименование муниципального образования
- Зона с ОУ 1(1)** - зона с особыми условиями использования территории
- местоположение инженерного сооружения (линия связи кабельная)

Подпись  

Место для отиска печати (при наличии) лица, составившего описание местоположения границ объекта

Дата "28" апреля 2023 г.

Выносной лист 106



Линия сводки с листом 107

Линия сводки с листом 105

Волгоградская обл.  
Киквидзенский р-н  
Преображенское с/п

34:11:080007

34:11:000000:216  
(вх. 34:11:080007:343)

Кабельная линия газопровода Петровск-Новопсков

Зона с ОУ 1(1)

3037  
407

3038  
406

3039  
405

М 1:2000

Используемые условные знаки и обозначения:

- 34:20:010103 - граница, номер кадастрового квартала
- :167 - граница, номер земельного участка по сведениям ЕГРН
- — — — — - установленная граница субъекта РФ
- — — — — - установленная граница муниципального образования
- — — — — - проектная граница публичного сервитута
- 20 - характерная точка границы публичного сервитута
- Волгоградская обл. - наименование субъекта РФ,
- Новониколаевский р-н - наименование муниципального района
- Дуплятское с/п - наименование муниципального образования
- Зона с ОУ 1(1) - зона с особыми условиями использования территории
- — — — — - местоположение инженерного сооружения (линия связи кабельная)

Подпись 



Место для оттиска печати (при наличии) лица, составившего описание местоположения границ объекта

Дата "28" апреля 2023 г.



М 1:2000

Используемые условные знаки и обозначения:

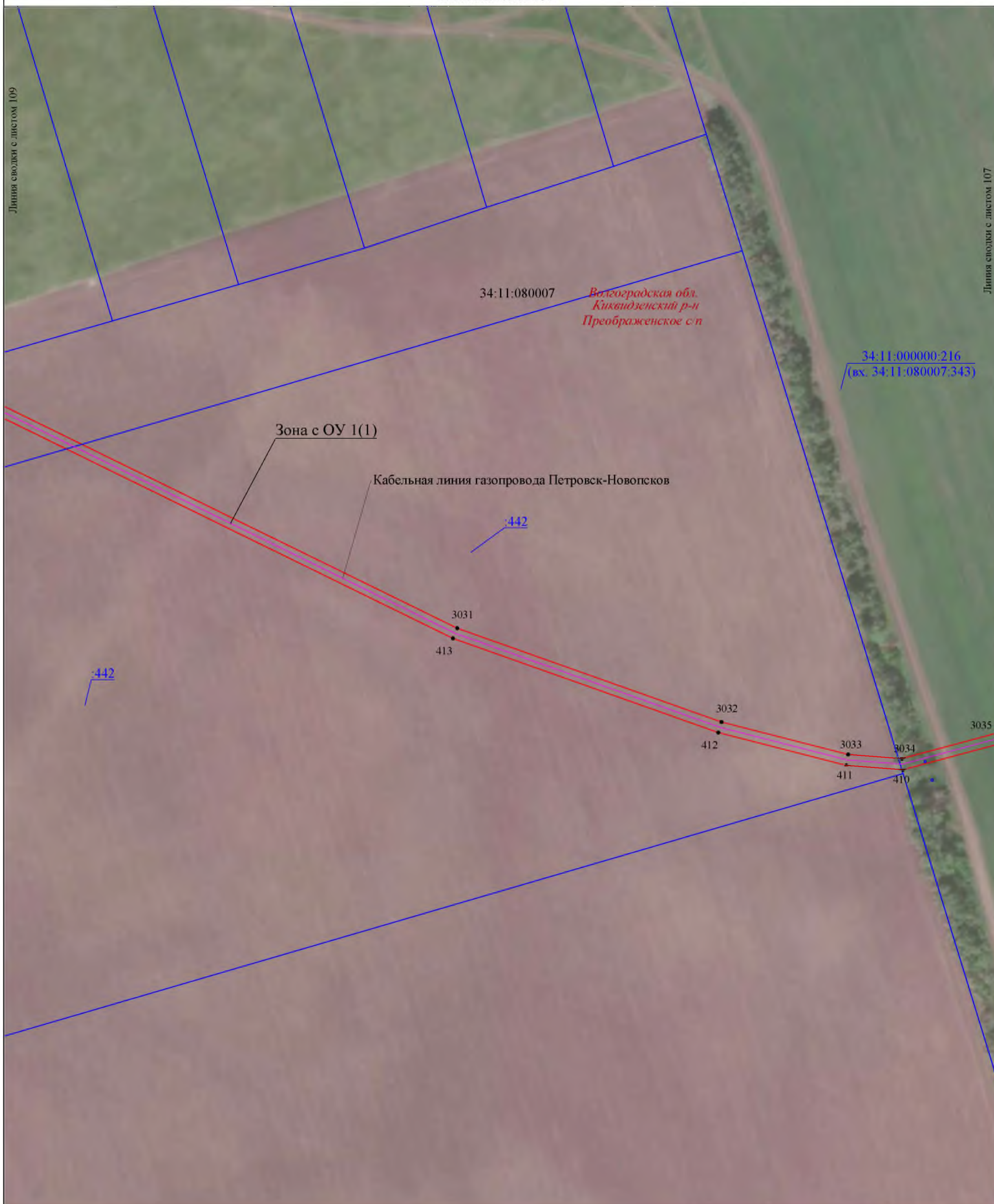
- 34:20:010103 - граница, номер кадастрового квартала
- :167 - граница, номер земельного участка по сведениям ЕГРН
- — — — — - установленная граница субъекта РФ
- — — — — - установленная граница муниципального образования
- — — — — - проектная граница публичного сервитута
- 20 - характерная точка границы публичного сервитута
- Волгоградская обл.* - наименование субъекта РФ,
- Новониколаевский р-н* - наименование муниципального района
- Дуплятское с/п* - наименование муниципального образования
- Зона с ОУ 1(1)** - зона с особыми условиями использования территории
- — — — — - местоположение инженерного сооружения (линия связи кабельная)

Подпись  

Место для оттиска печати (при наличии) лица, составившего описание местоположения границ объекта

Дата "28" апреля 2023 г.

Выносной лист 108



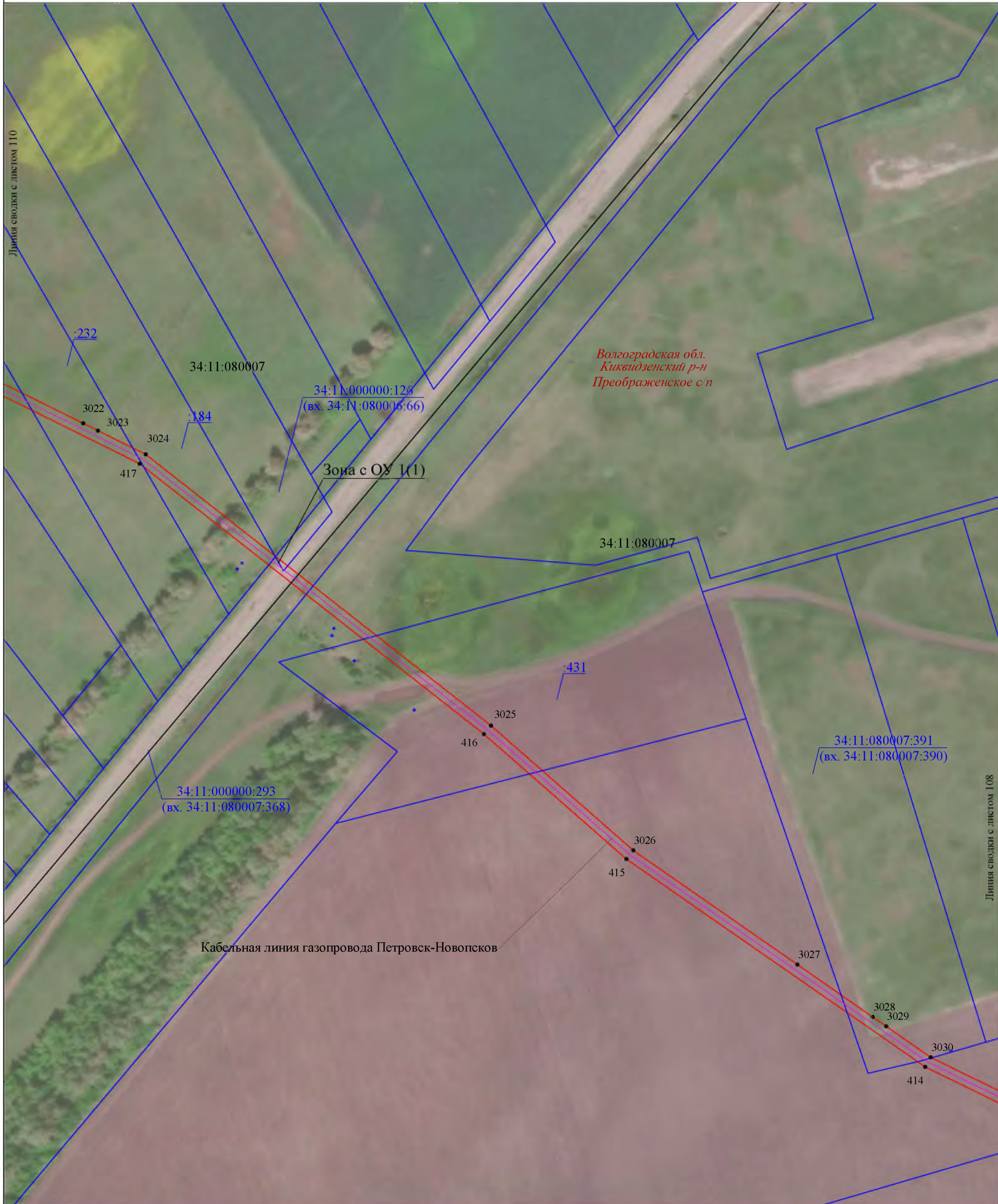
М 1:2000

Используемые условные знаки и обозначения:

- 34:20:010103 - граница, номер кадастрового квартала
- :167 - граница, номер земельного участка по сведениям ЕГРН
- — — — — - установленная граница субъекта РФ
- — — — — - установленная граница муниципального образования
- — — — — - проектная граница публичного сервитута
- 20 - характерная точка границы публичного сервитута
- Волгоградская обл.* - наименование субъекта РФ,
- Новониколаевский р-н* - наименование муниципального района
- Дуплятское с/п* - наименование муниципального образования
- Зона с ОУ 1(1) - зона с особыми условиями использования территории
- — — — — - местоположение инженерного сооружения (линия связи кабельная)












Подпись    
 Место для оттиска печати (при наличии) лица, составившего описание местоположения границ объекта

Дата "28" апреля 2023 г.



М 1:2000

Используемые условные знаки и обозначения:

-  - граница, номер кадастрового квартала
-  - граница, номер земельного участка по сведениям ЕГРН
-  - установленная граница субъекта РФ
-  - установленная граница муниципального образования
-  - проектная граница публичного сервитута
-  - характерная точка границы публичного сервитута
-  - наименование субъекта РФ,
-  - наименование муниципального района
-  - наименование муниципального образования
-  - зона с особыми условиями использования территории
-  - местоположение инженерного сооружения (линия связи кабельная)

Подпись  

Место для оттиска печати (при наличии) лица, составившего описание местоположения границ объекта

Дата "28" апреля 2023 г.

Выносной лист 110



М 1:2000

Используемые условные знаки и обозначения:

- 34:20:010103 - граница, номер кадастрового квартала
- :167 - граница, номер земельного участка по сведениям ЕГРН
- установленная граница субъекта РФ
- установленная граница муниципального образования
- проектная граница публичного сервитута
- 20 - характерная точка границы публичного сервитута
- Волгоградская обл.* - наименование субъекта РФ,
- Новониколаевский р-н* - наименование муниципального района
- Дуплятское с/п* - наименование муниципального образования
- Зона с ОУ 1(1)** - зона с особыми условиями использования территории
- местоположение инженерного сооружения (линия связи кабельная)

Подпись Место для отиска печати (при наличии) лица, составившего описание местоположения границ объекта

Дата "28" апреля 2023 г.












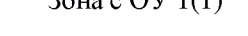

Выносной лист 111



Волгоградская обл.  
Киквидзенский р-н  
Преображенское с/п

М 1:2000

Используемые условные знаки и обозначения:

-  - граница, номер кадастрового квартала
-  - граница, номер земельного участка по сведениям ЕГРН
-  - установленная граница субъекта РФ
-  - установленная граница муниципального образования
-  - проектная граница публичного сервитута
-  - характерная точка границы публичного сервитута
-  - наименование субъекта РФ,
-  - наименование муниципального района
-  - наименование муниципального образования
-  - зона с особыми условиями использования территории
-  - местоположение инженерного сооружения (линия связи кабельная)

Подпись    
 Место для оттиска печати (при наличии) лица,  
 составившего описание местоположения границ объекта

Дата "28" апреля 2023 г.



Линия сводки с листом 111

М 1:2000

Используемые условные знаки и обозначения:

- 34:20:010103 - граница, номер кадастрового квартала
- :167 - граница, номер земельного участка по сведениям ЕГРН
- установленная граница субъекта РФ
- установленная граница муниципального образования
- проектная граница публичного сервитута
- 20 - характерная точка границы публичного сервитута
- Волгоградская обл.** - наименование субъекта РФ,
- Новониколаевский р-н** - наименование муниципального района
- Дуплятское с/п** - наименование муниципального образования
- Зона с ОУ 1(1)** - зона с особыми условиями использования территории
- местоположение инженерного сооружения (линия связи кабельная)

Подпись  

Место для отиска печати (при наличии) лица, составившего описание местоположения границ объекта

Дата "28" апреля 2023 г.



М 1:2000

Используемые условные знаки и обозначения:

- 34:20:010103 - граница, номер кадастрового квартала
- :167 - граница, номер земельного участка по сведениям ЕГРН
- установленная граница субъекта РФ
- установленная граница муниципального образования
- проектная граница публичного сервитута
- 20 - характерная точка границы публичного сервитута
- Волгоградская обл. - наименование субъекта РФ,
- Новониколаевский р-н - наименование муниципального района
- Дуплятское с/п - наименование муниципального образования
- Зона с ОУ 1(1) - зона с особыми условиями использования территории
- местоположение инженерного сооружения (линия связи кабельная)

Подпись

Копия для отиска печати (при наличии) лица, составившего описание местоположения границ объекта

Дата "28" апреля 2023 г.

Раздел 4. Схема расположения границ публичного сервитута

Выносной лист 114



Линия сводки с листом 113

М 1:2000

Используемые условные знаки и обозначения:

- 20 - характеристическая точка границы публичного сервитута
- проектная граница публичного сервитута
- граница, номер кадастрового квартала
- :167 - граница, номер земельного участка по сведениям ЕГРН
- установленная граница субъекта РФ
- установленная граница муниципального образования
- зона с особыми условиями использования территории
- местоположение инженерного сооружения (линия связи кабельная)
- наименование субъекта РФ, *Волгоградская обл.*
- наименование муниципального района, *Новониколаевский р-н*
- наименование муниципального образования, *Дуплятское с/п*

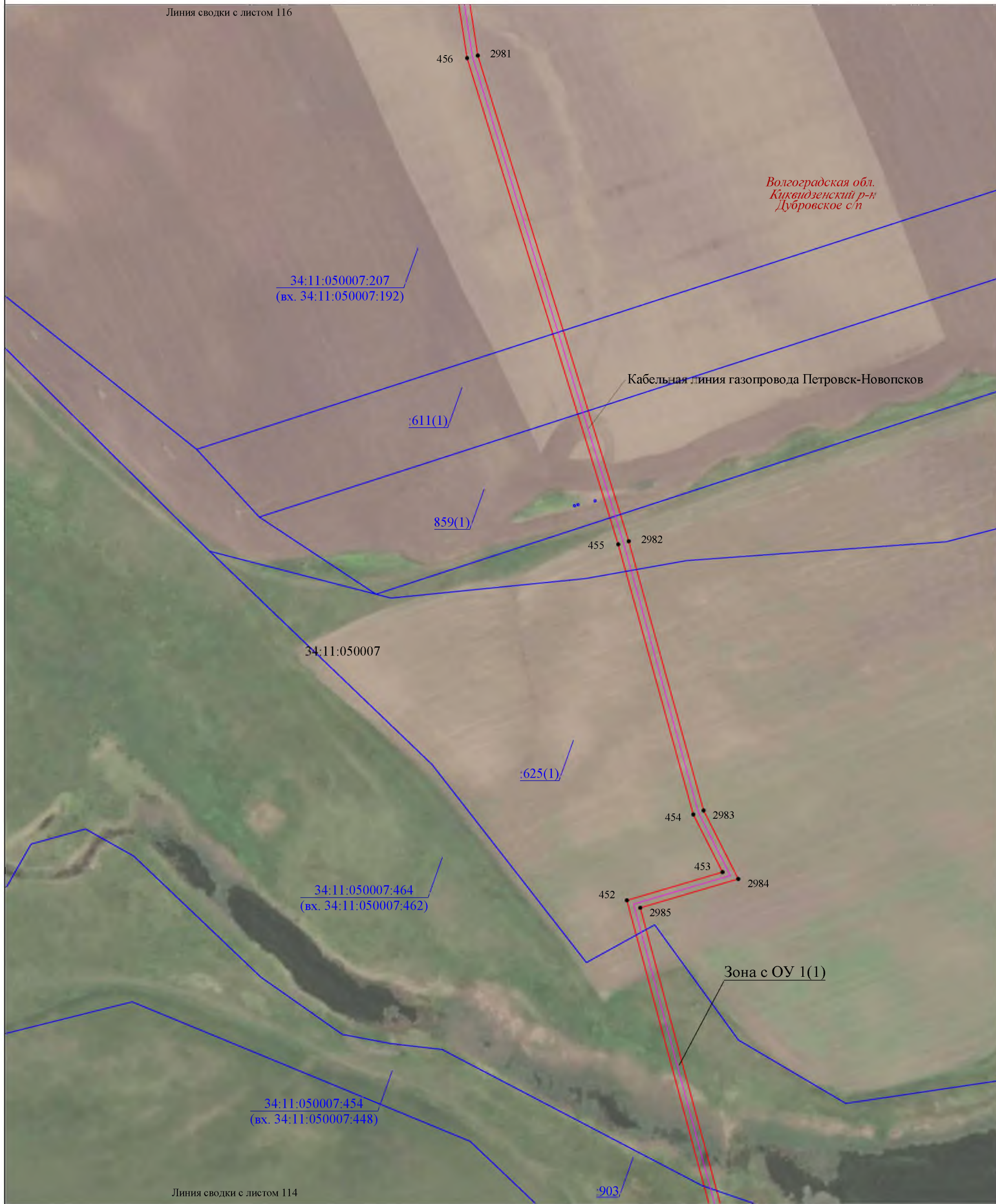
Подпись

Место для оттиска печати (при наличии) лица, составившего описание местоположения границ объекта

Дата "28" апреля 2023 г.

Выносной лист 115

Линия сводки с листом 116



Волгоградская обл.  
Киквидзенский р-н  
Дубровское с/п

Кабельная линия газопровода Петровск-Новопсков

Зона с ОУ 1(1)

М 1:2000

Используемые условные знаки и обозначения:

- 34:20:010103 - граница, номер кадастрового квартала
- :167 - граница, номер земельного участка по сведениям ЕГРН
- установленная граница субъекта РФ
- установленная граница муниципального образования
- проектная граница публичного сервитута
- 20 - характерная точка границы публичного сервитута
- Волгоградская обл.* - наименование субъекта РФ,
- Новониколаевский р-н* - наименование муниципального района
- Дуплятское с/п* - наименование муниципального образования
- Зона с ОУ 1(1)** - зона с особыми условиями использования территории
- местоположение инженерного сооружения (линия связи кабельная)

Подпись    
 Место для оттиска печати (при наличии) лица,  
 составившего описание местоположения границ объекта

Дата "28" апреля 2023 г.



М 1:2000

Используемые условные знаки и обозначения:

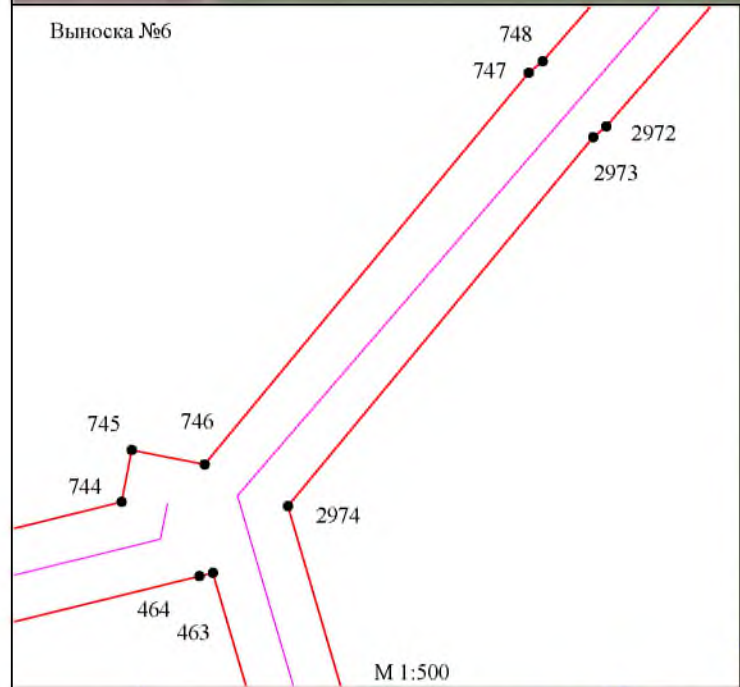
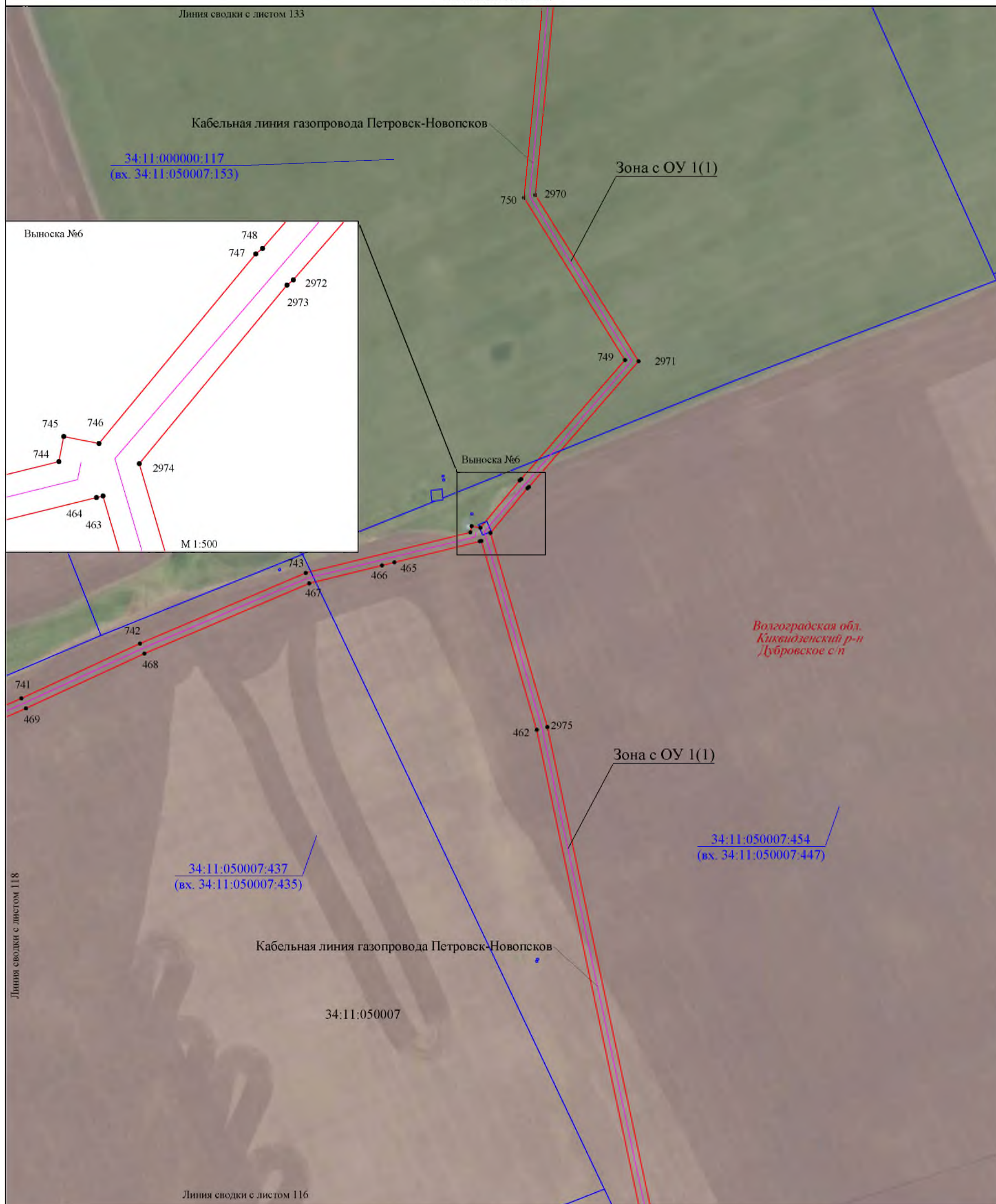
- 34:20:010103 - граница, номер кадастрового квартала
- :167 - граница, номер земельного участка по сведениям ЕГРН
- — — — — - установленная граница субъекта РФ
- — — — — - установленная граница муниципального образования
- — — — — - проектная граница публичного сервитута
- 20 - характерная точка границы публичного сервитута
- Волгоградская обл.* - наименование субъекта РФ,
- Новониколаевский р-н* - наименование муниципального района
- Дуплятское с/п* - наименование муниципального образования
- Зона с ОУ 1(1) - зона с особыми условиями использования территории
- — — — — - местоположение инженерного сооружения (линия связи кабельная)

Подпись  

Место для оттиска печати (при наличии) лица, составившего описание местоположения границ объекта

Дата "28" апреля 2023 г.

Выносной лист 117



Линия сводки с листом 118

Волгоградская обл.  
Киквидзенский р-н  
Дубровское с/п

М 1:2000

Используемые условные знаки и обозначения:

- 34:20:010103 - граница, номер кадастрового квартала
- :167 - граница, номер земельного участка по сведениям ЕГРН
- установленная граница субъекта РФ
- установленная граница муниципального образования
- проектная граница публичного сервитута
- 20 - характерная точка границы публичного сервитута
- Волгоградская обл. - наименование субъекта РФ,
- Новониколаевский р-н - наименование муниципального района
- Дуплятское с/п - наименование муниципального образования
- Зона с ОУ 1(1) - зона с особыми условиями использования территории
- местоположение инженерного сооружения (линия связи кабельная)

Подпись   
 Место для оттиска печати (при наличии) лица, составившего описание местоположения границ объекта

Дата "28" апреля 2023 г.



Волгоградская обл.  
Киквидзенский р-н  
Дубровское с/п

Кабельная линия газопровода Петровск-Новопсков

Зона с ОУ 1(1)

34:11:050007:207  
(вх. 34:11:050007:571)

34:11:050007:437  
(вх. 34:11:050007:435)

34:11:050007

М 1:2000

Используемые условные знаки и обозначения:

- 34:20:010103 - граница, номер кадастрового квартала
- :167 - граница, номер земельного участка по сведениям ЕГРН
- установленная граница субъекта РФ
- установленная граница муниципального образования
- проектная граница публичного сервитута

Зона с ОУ 1(1)

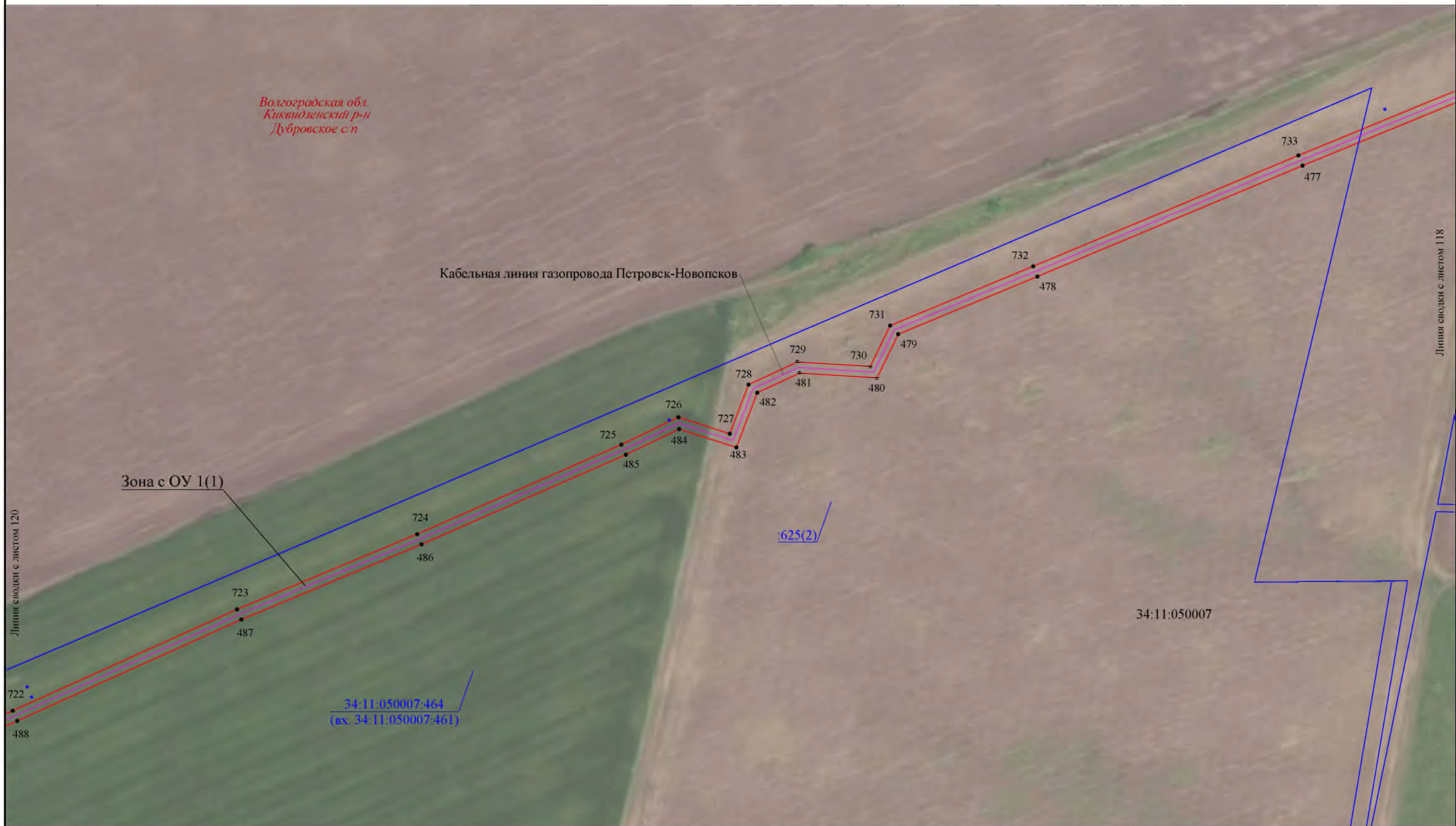
- 20 - зона с особыми условиями использования территории
- характерная точка границы публичного сервитута
- Волгоградская обл.* - наименование субъекта РФ,
- Новоиколаевский р-н* - наименование муниципального района
- Дуплятское с/п* - наименование муниципального образования
- местоположение инженерного сооружения (линия связи кабельная)

Подпись Место для оттиска печати (при наличии) лица, составившего описание местоположения границ объекта



Дата "28" апреля 2023 г.





М 1:2000

Используемые условные знаки и обозначения:

- 34:20:010103 - граница, номер кадастрового квартала
- :167 - граница, номер земельного участка по сведениям ЕГРН
- установленная граница субъекта РФ
- установленная граница муниципального образования
- проектная граница публичного сервитута

Зона с ОУ 1(1)

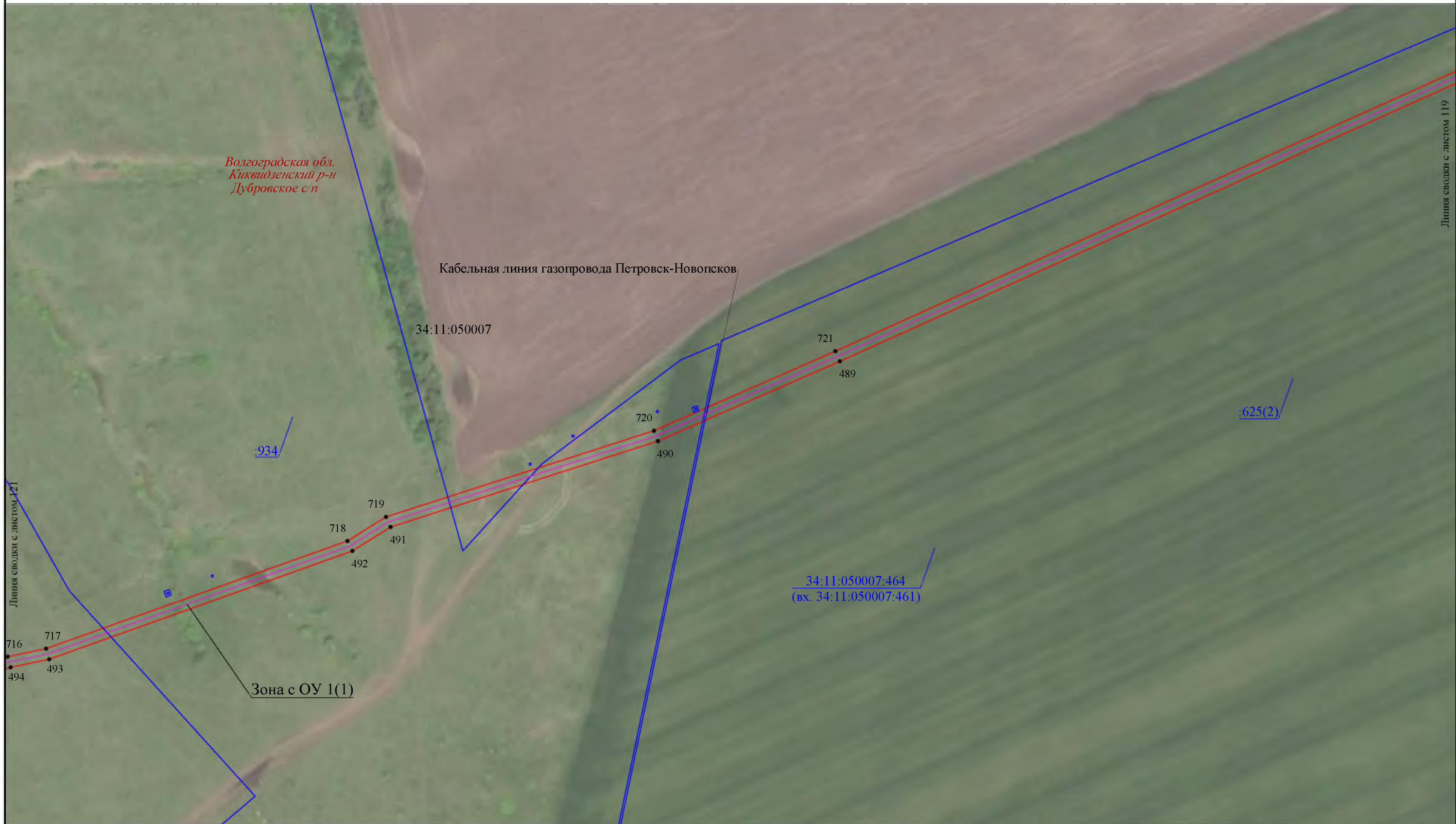
● 20  
 Волгоградская обл.  
 Новонолаевский р-н  
 Дуляйтское с/п

- зона с особыми условиями использования территории
- характерная точка границы публичного сервитута
- наименование субъекта РФ,
- наименование муниципального района
- наименование муниципального образования
- местоположение инженерного сооружения (линия связи кабельная)

Подпись Место для оттиска печати (при наличии) знака, составившего описание местоположения границ объекта



Дата "28" апреля 2023 г.



М 1:2000

Используемые условные знаки и обозначения:

- 34:20:010103 - граница, номер кадастрового квартала
- :167 - граница, номер земельного участка по сведениям ЕГРН
- установленная граница субъекта РФ
- установленная граница муниципального образования
- проектная граница публичного сервитута

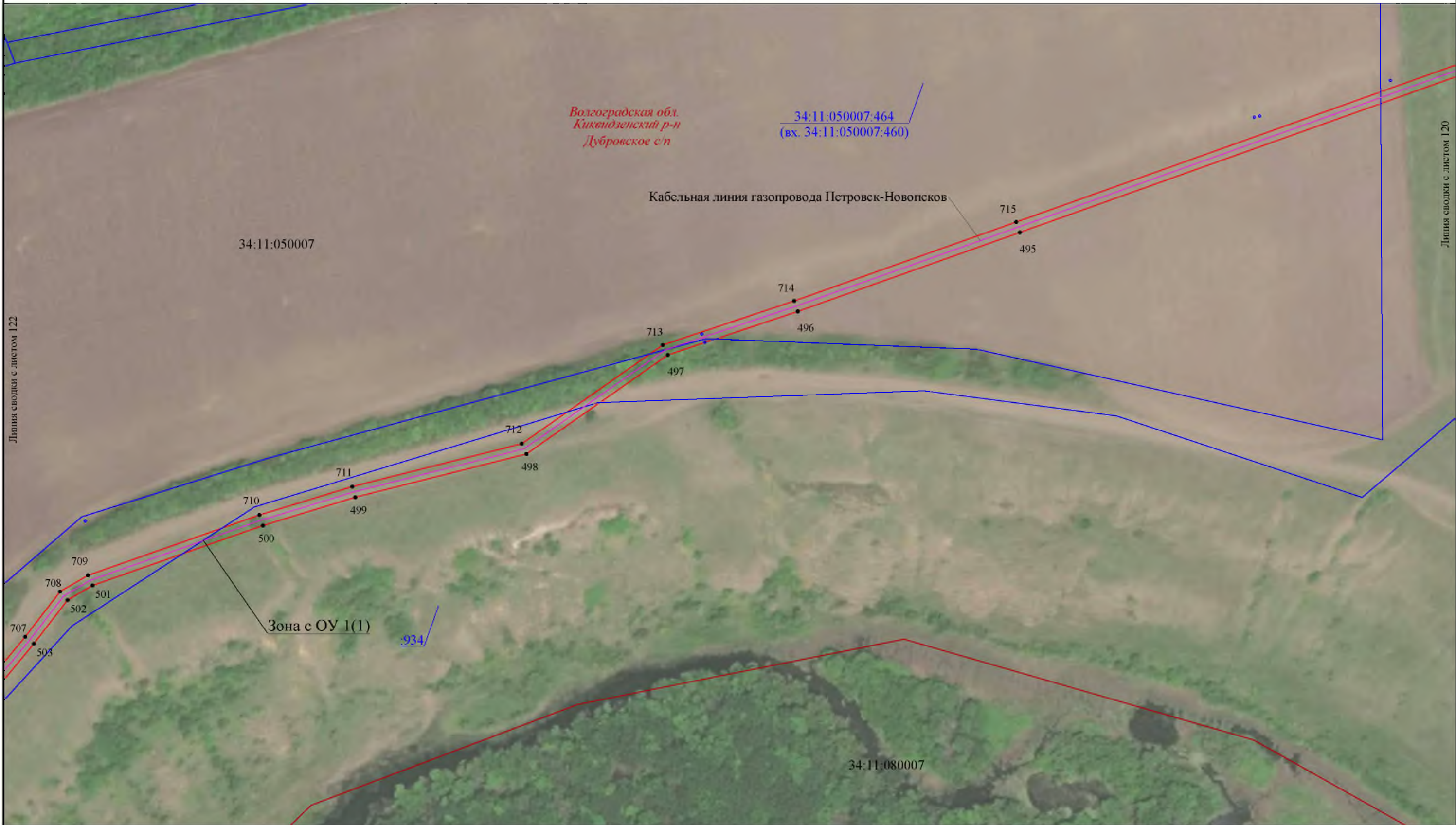
Зона с ОУ 1(1)

- 20 - зона с особыми условиями использования территории
- Волгоградская обл.* - характерная точка границы публичного сервитута
- Новоиколаевский р-н* - наименование субъекта РФ,
- Дуплятское с/п* - наименование муниципального района
- наименование муниципального образования
- местоположение инженерного сооружения (линия связи кабельная)

Подпись  Место для оттиска печати (при наличии) лица, составившего описание местоположения границ объекта



Дата "28" апреля 2023 г.



М 1:2000

Используемые условные знаки и обозначения:

- 34:20:010103 - граница, номер кадастрового квартала
- :167 - граница, номер земельного участка по сведениям ЕГРН
- - установленная граница субъекта РФ
- - установленная граница муниципального образования
- - проектная граница публичного сервитута

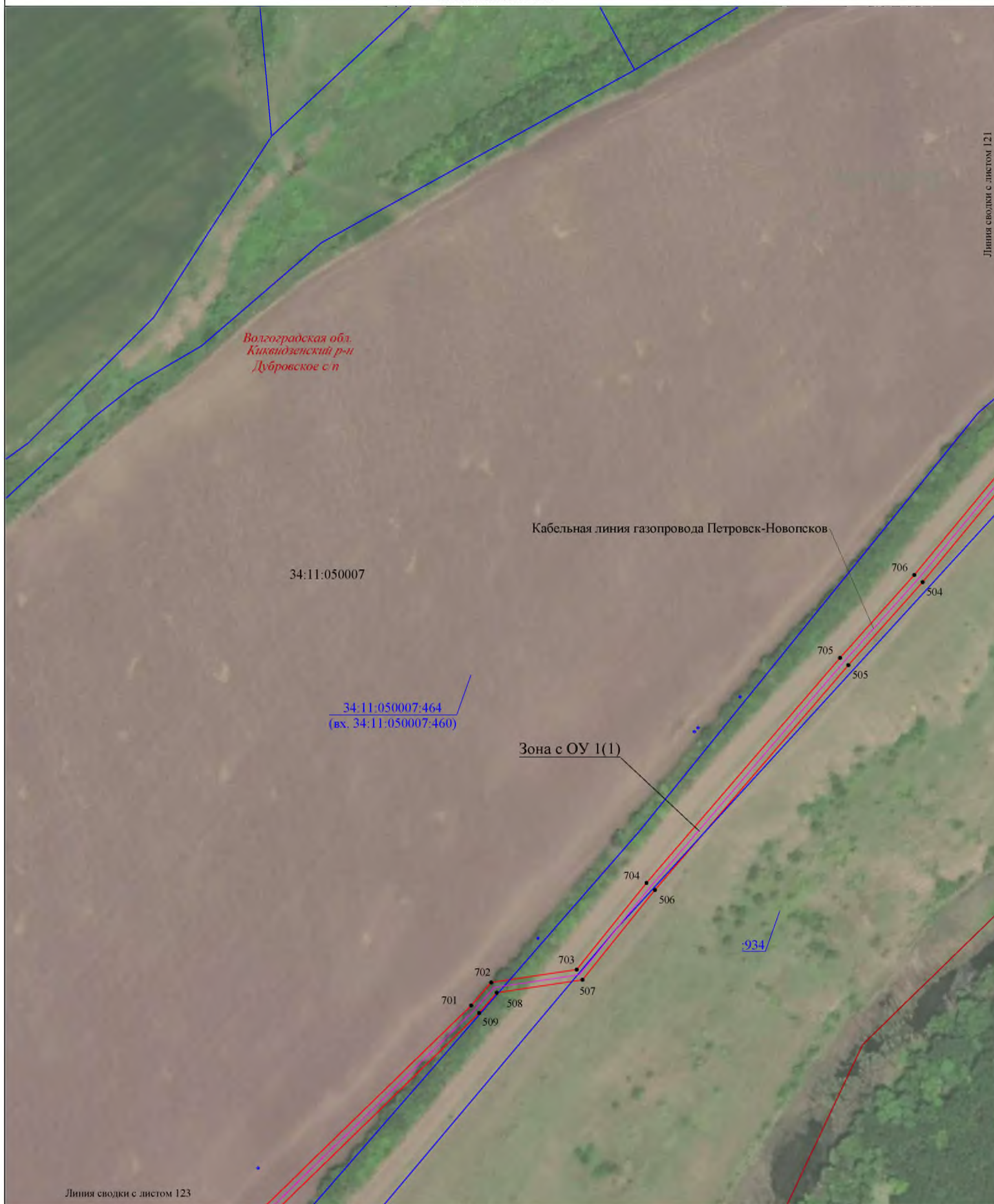
Зона с ОУ 1(1)

- 20 - характеристическая точка границы публичного сервитута
- Волгоградская обл. - наименование субъекта РФ,
- Новониколаевский р-н - наименование муниципального района
- Дуплятское с/п - наименование муниципального образования
- - местоположение инженерного сооружения (линия связи кабельная)

Подпись  Место для оттиска печати (при наличии) лица, составившего описание местоположения границ объекта



Дата "28" апреля 2023 г.



М 1:2000

Используемые условные знаки и обозначения:

- 34:20:010103 - граница, номер кадастрового квартала
- :167 - граница, номер земельного участка по сведениям ЕГРН
- установленная граница субъекта РФ
- установленная граница муниципального образования
- проектная граница публичного сервитута
- 20 - характерная точка границы публичного сервитута
- Волгоградская обл.* - наименование субъекта РФ,
- Новониколаевский р-н* - наименование муниципального района
- Дуплятское с/п* - наименование муниципального образования
- Зона с ОУ 1(1)** - зона с особыми условиями использования территории
- местоположение инженерного сооружения (линия связи кабельная)

Подпись

Место для оттиска печати (при наличии) лица, составившего описание местоположения границ объекта

Дата "28" апреля 2023 г.

Волгоградская обл.  
Киквидзенский р-н  
Дубровское с/п

34.11:050007:464  
(вх. 34.11:050007:460)

Кабельная линия газопровода Петровск-Новопсков

698  
512

Зона с ОУ 1(1)

697  
513

34:11:050007

696  
514

:934

695  
515

Линия сводки с листом 124

694  
516

34:11:080007

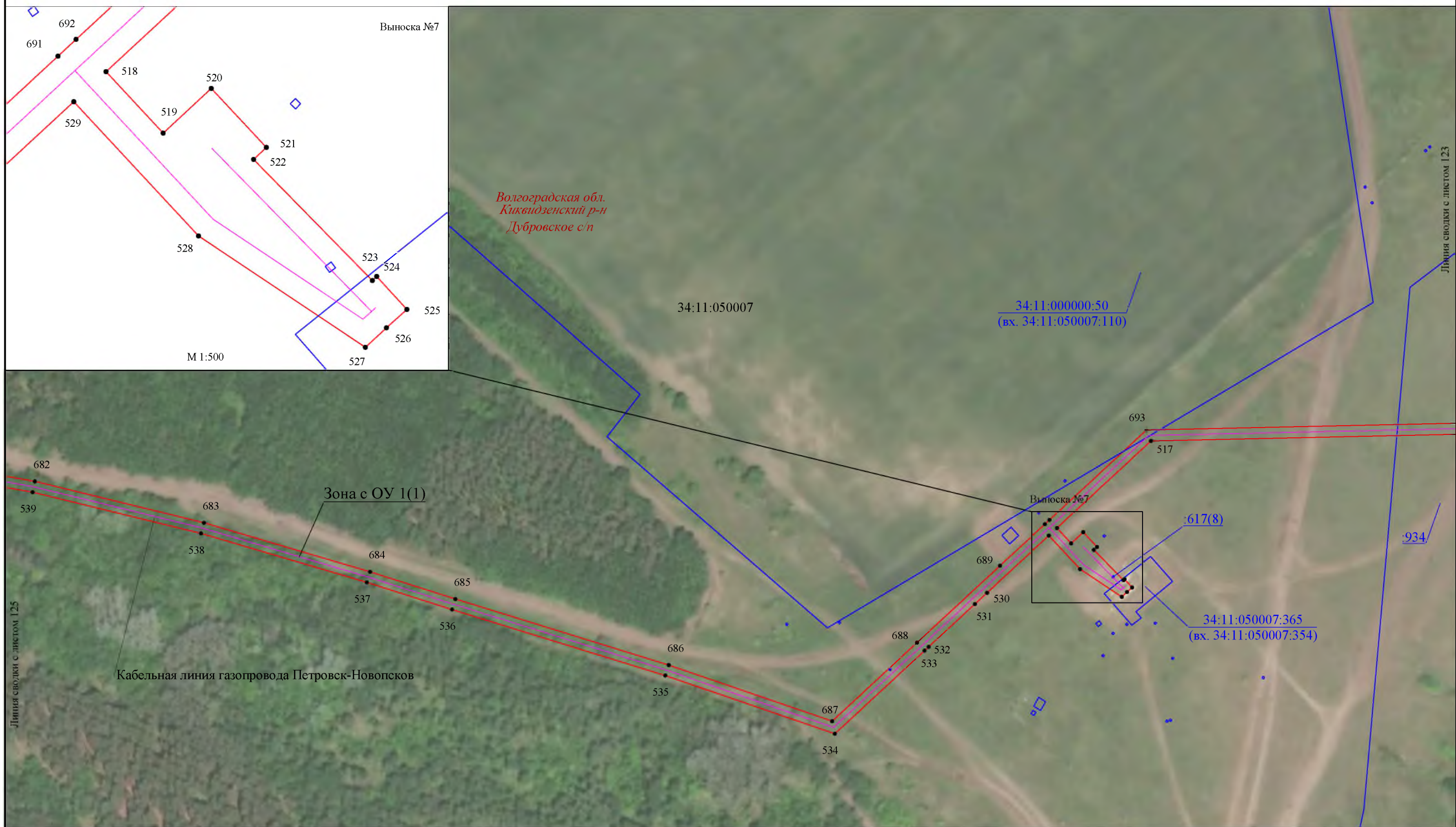
М 1:2000

Используемые условные знаки и обозначения:

- 34:20:010103 - граница, номер кадастрового квартала
- :167 - граница, номер земельного участка по сведениям ЕГРН
- — — — — - установленная граница субъекта РФ
- — — — — - установленная граница муниципального образования
- — — — — - проектная граница публичного сервитута
- 20 - характерная точка границы публичного сервитута
- Волгоградская обл. - наименование субъекта РФ,
- Новониколаевский р-н - наименование муниципального района
- Дуплятское с/п - наименование муниципального образования
- Зона с ОУ 1(1) - зона с особыми условиями использования территории
- — — — — - местоположение инженерного сооружения (линия связи кабельная)

Подпись    
 Место для оттиска печати (при наличии) лица,  
 составившего описание местоположения границ объекта

Дата "28" апреля 2023 г.



Используемые условные знаки и обозначения:

- 34:20:010103 - граница, номер кадастрового квартала
- :167 - граница, номер земельного участка по сведениям ЕГРН
- установленная граница субъекта РФ
- установленная граница муниципального образования
- проектная граница публичного сервитута

Зона с ОУ 1(1)

- 20 - характеристическая точка границы публичного сервитута
- Волгоградская обл.* - наименование субъекта РФ
- Новониколаевский р-н* - наименование муниципального района
- Дуплятское с/п* - наименование муниципального образования
- местоположение инженерного сооружения (линия связи кабельная)

Подпись Место для оттиска печати (при наличии) знака, составившего описание местоположения границ объекта



Дата "28" апреля 2023 г.



Линия съюда с листом 126

Линия съюда с листом 124

*Волгоградская обл.  
Киквидзенский р-н  
Дубровское с/п*

М 1:2000

Используемые условные знаки и обозначения:

- 34:20:010103 - граница, номер кадастрового квартала
- :167 - граница, номер земельного участка по сведениям ЕГРН
- установленная граница субъекта РФ
- установленная граница муниципального образования
- проектная граница публичного сервитута

**Зона с ОУ 1(1)**  
● 20  
*Волгоградская обл.  
Новониколаевский р-н  
Дуплятское с/п*

- зона с особыми условиями использования территории
- характерная точка границы публичного сервитута
- наименование субъекта РФ,
- наименование муниципального района
- наименование муниципального образования
- местоположение инженерного сооружения (линия связи кабельная)

Подпись

Место для оттиска печати (при наличии) лица, составившего описание местоположения границ объекта

Дата "28" апреля 2023 г.



Линия сведен с листом 127

Линия сведен с листом 125

М 1:2000

Используемые условные знаки и обозначения:

- 34:20:010103 - граница, номер кадастрового квартала
- :167 - граница, номер земельного участка по сведениям ЕГРН
- установленная граница субъекта РФ
- установленная граница муниципального образования
- проектная граница публичного сервитута

Зона с ОУ 1(1)

- 20 - зона с особыми условиями использования территории
- Волгоградская обл. - наименование субъекта РФ,
- Новониколаевский р-н - наименование муниципального района
- Дуплятское с/п - наименование муниципального образования
- - местоположение инженерного сооружения (линия связи кабельная)

Подпись

Место для оттиска печати (при наличии) лица, составившего описание местоположения границ объекта

Дата "28" апреля 2023 г.





Используемые условные знаки и обозначения:

- 34:20:010103 - граница, номер кадастрового квартала
- :167 - граница, номер земельного участка по сведениям ЕГРН
- - установленная граница субъекта РФ
- - установленная граница муниципального образования
- - проектная граница публичного сервитута

Зона с ОУ 1(1)

- 20 - характеристическая точка границы публичного сервитута
- Волгоградская обл.* - наименование субъекта РФ,
- Новоиколаевский р-н* - наименование муниципального района
- Дуплятское с/п* - наименование муниципального образования
- - местоположение инженерного сооружения (линия связи кабельная)

Подпись  Место для оттиска печати (при наличии) лица, составившего описание местоположения границ объекта



Дата "28" апреля 2023 г.



Волгоградская обл.  
Киквидзенский р-н  
Дубровское с/п

Используемые условные знаки и обозначения:

- 34:20:010103 - граница, номер кадастрового квартала
- :167 - граница, номер земельного участка по сведениям ЕГРН
- установленная граница субъекта РФ
- установленная граница муниципального образования
- проектная граница публичного сервитута

Зона с ОУ 1(1)

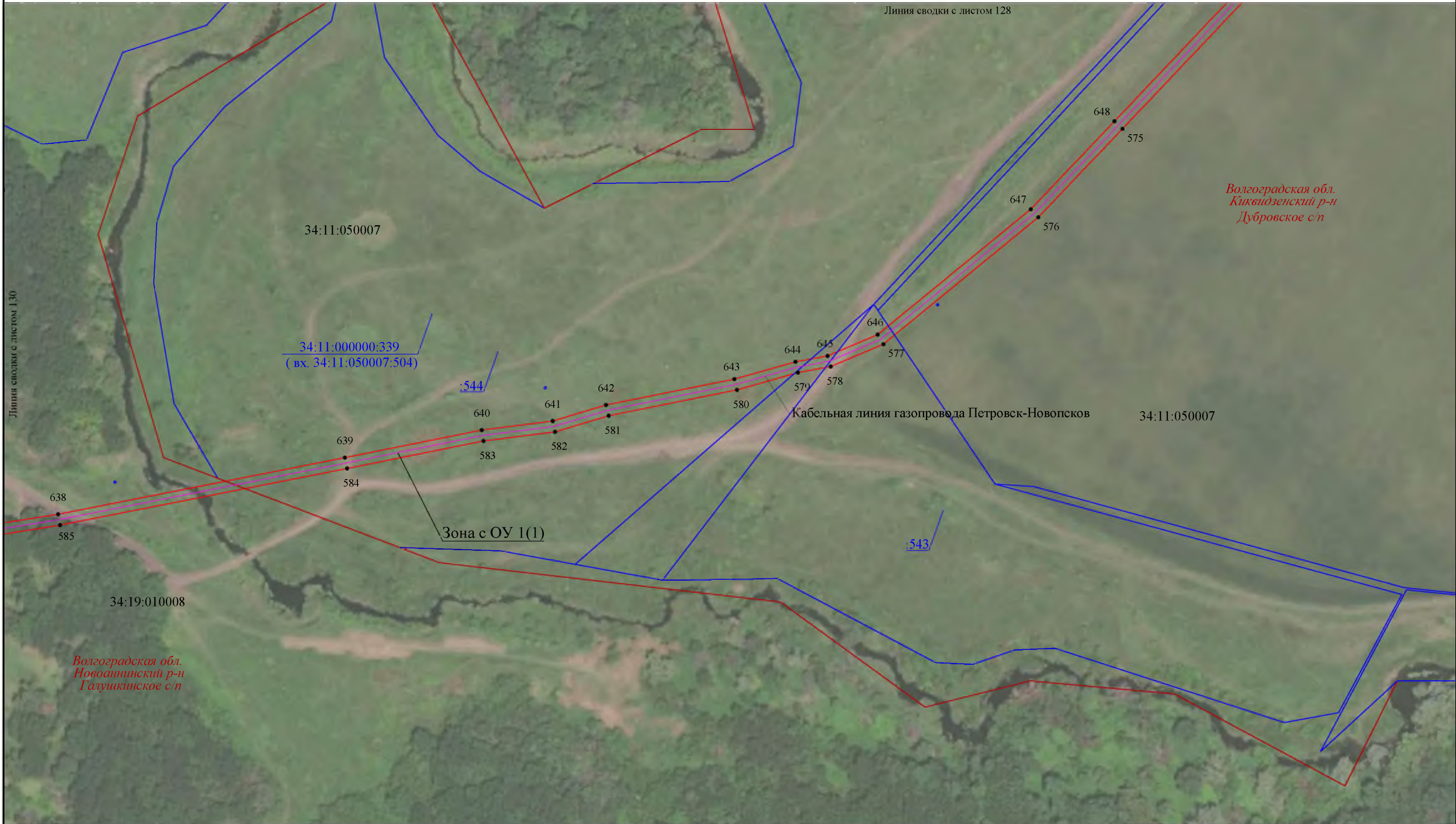
● 20  
Волгоградская обл.  
Новониколаевский р-н  
Дуплятское с/п

- зона с особыми условиями использования территории
- характерная точка границы публичного сервитута
- наименование субъекта РФ,
- наименование муниципального района
- наименование муниципального образования
- местоположение инженерного сооружения (линия связи кабельная)

Подпись    
Место для оттиска печати (при наличии) лица,  
составившего описание местоположения границ объекта

Дата "28" апреля 2023 г.

Линия сводки с листом 128



Волгоградская обл.  
Киквидзенский р-н  
Дубровское с/п

Волгоградская обл.  
Новоаннинский р-н  
Галушкинское с/п

М 1:2000

Используемые условные знаки и обозначения:

- 34:20:010103 - граница, номер кадастрового квартала
- :167 - граница, номер земельного участка по сведениям ЕГРН
- - установленная граница субъекта РФ
- - установленная граница муниципального образования
- - проектная граница публичного сервитута

Зона с ОУ 1(1)

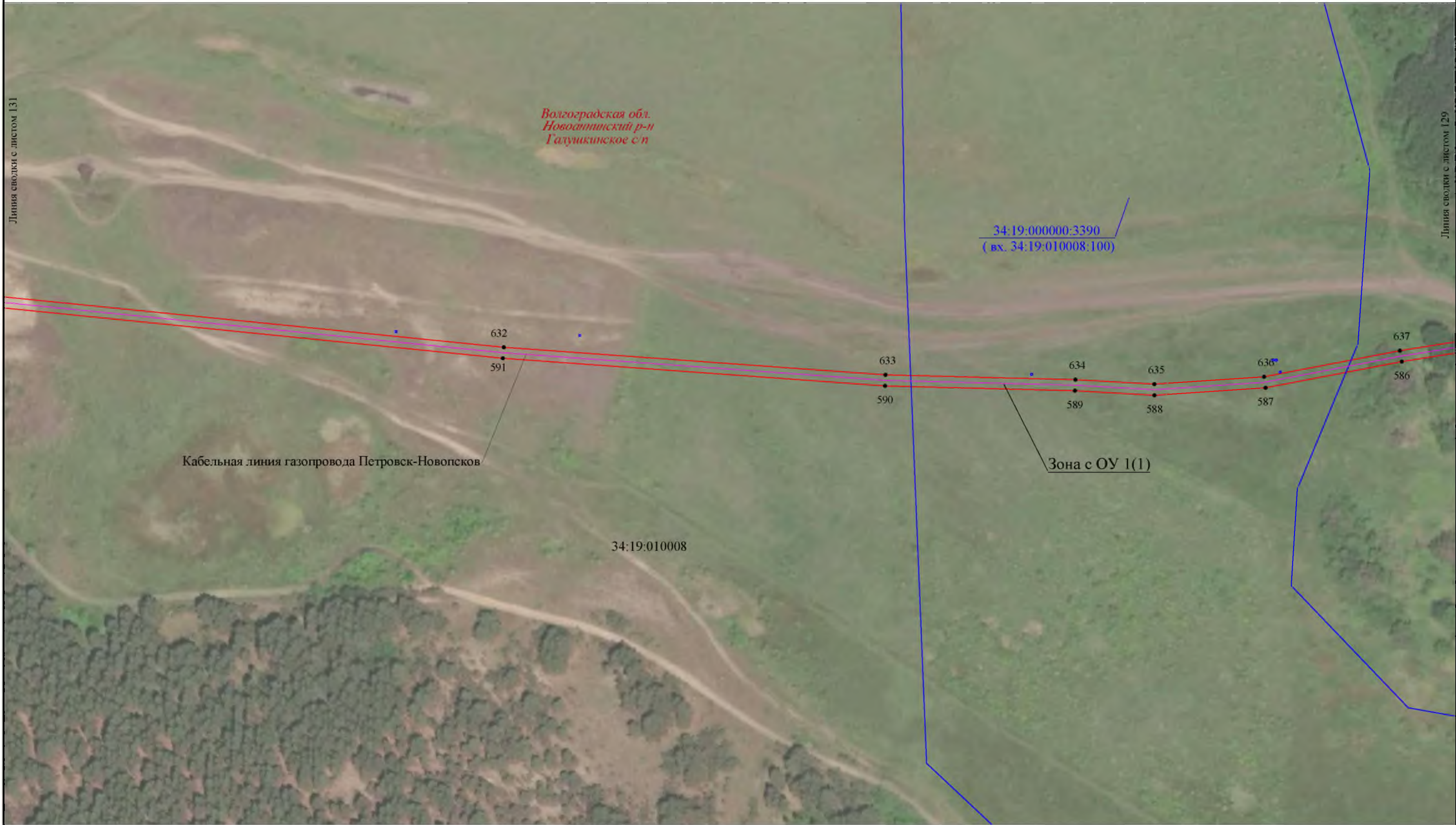
- 20 - характеристическая точка границы публичного сервитута
- - наименование субъекта РФ,
- - наименование муниципального района
- - наименование муниципального образования
- - местоположение инженерного сооружения (линия связи кабельная)

Волгоградская обл.  
Новоиколаевский р-н  
Дуплятское с/п

Подпись  Место для оттиска печати (при наличии) лица, составившего описание местоположения границ объекта



Дата "28" апреля 2023 г.



М 1:2000

Используемые условные знаки и обозначения:

- 34:20:010103 - граница, номер кадастрового квартала
- :167 - граница, номер земельного участка по сведениям ЕГРН
- установленная граница субъекта РФ
- установленная граница муниципального образования
- проектная граница публичного сервитута

Зона с ОУ 1(1)

- 20 - характеристическая точка границы публичного сервитута
- Волгоградская обл.* - наименование субъекта РФ,
- Новониколаевский р-н* - наименование муниципального района
- Дуплятское с/п* - наименование муниципального образования
- местоположение инженерного сооружения (линия связи кабельная)

Подпись  

Место для отрисовки печати (при наличии) лица, составившего описание местоположения границ объекта

Дата "28" апреля 2023 г.



Линия сводки с листом 132

Линия сводки с листом 130

М 1:2000

Используемые условные знаки и обозначения:

- 34:20:010103 - граница, номер кадастрового квартала
- :167 - граница, номер земельного участка по сведениям ЕГРН
- — - установленная граница субъекта РФ
- — - установленная граница муниципального образования
- — - проектная граница публичного сервитута
- 20 - характерная точка границы публичного сервитута
- Волгоградская обл.* - наименование субъекта РФ,
- Новониколаевский р-н* - наименование муниципального района
- Дуплятское с/п* - наименование муниципального образования
- Зона с ОУ 1(1)** - зона с особыми условиями использования территории
- — - местоположение инженерного сооружения (линия связи кабельная)

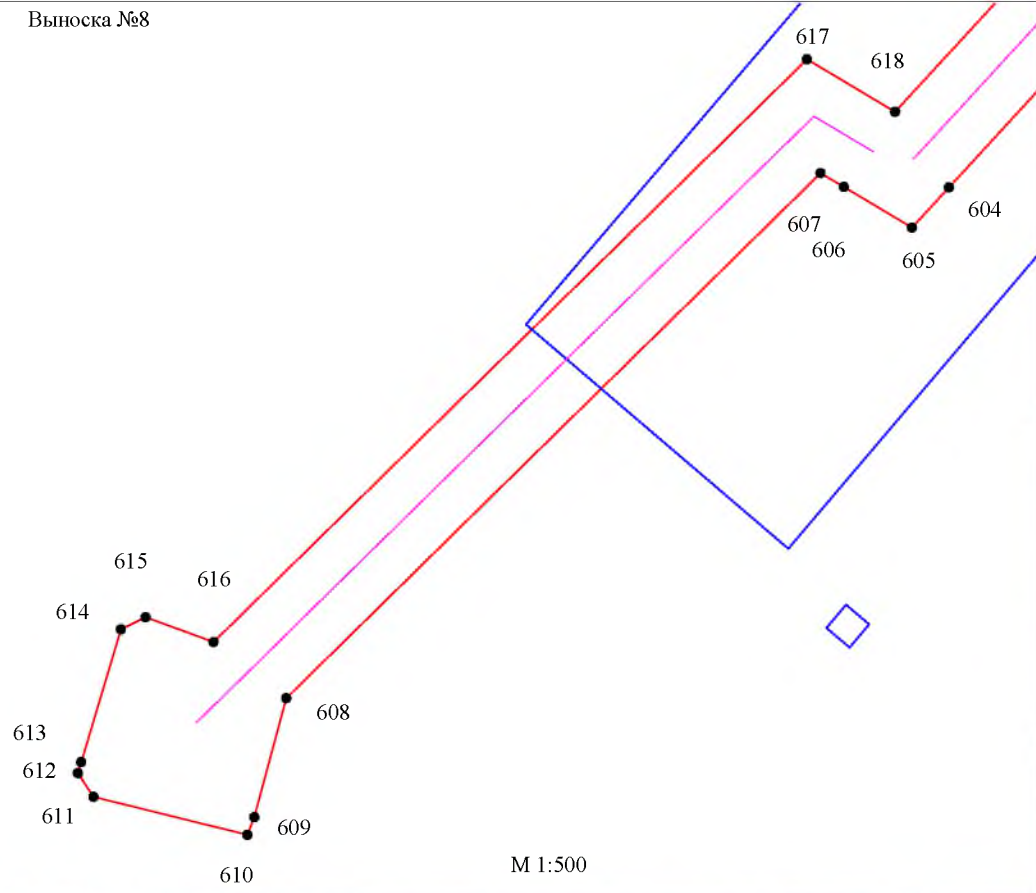
Подпись    
 Место для оттиска печати (при наличии) лица,  
 составившего описание местоположения границ объекта

Дата "28" апреля 2023 г.

Раздел 4. Схема расположения границ публичного сервитута

Выносной лист 132

Выноска №8



Волгоградская обл.  
Новоаннинский р-н  
Глушикинское с/п

Используемые условные знаки и обозначения:

- 34:20:010103 - граница, номер кадастрового квартала
- :167 - граница, номер земельного участка по сведениям ЕГРН
- установленная граница субъекта РФ
- установленная граница муниципального образования
- проектная граница публичного сервитута

Зона с ОУ 1(1)

● 20  
Волгоградская обл.  
Новоиколаевский р-н  
Дуплятское с/п

- зона с особыми условиями использования территории
- характерная точка границы публичного сервитута
- наименование субъекта РФ,
- наименование муниципального района
- наименование муниципального образования
- местоположение инженерного сооружения (линия связи кабельная)

Подпись  Место для оттиска печати (при наличии) лица, составляющего описание местоположения границ объекта



Дата "28" апреля 2023 г.



Используемые условные знаки и обозначения:

- 34:20:010103 - граница, номер кадастрового квартала
- :167 - граница, номер земельного участка по сведениям ЕГРН
- — — — — - установленная граница субъекта РФ
- — — — — - установленная граница муниципального образования
- — — — — - проектная граница публичного сервитута
- 20 - характерная точка границы публичного сервитута
- Волгоградская обл.* - наименование субъекта РФ,
- Новониколаевский р-н* - наименование муниципального района
- Дуплятское с/п* - наименование муниципального образования
- Зона с ОУ 1(1) - зона с особыми условиями использования территории
- — — — — - местоположение инженерного сооружения (линия связи кабельная)

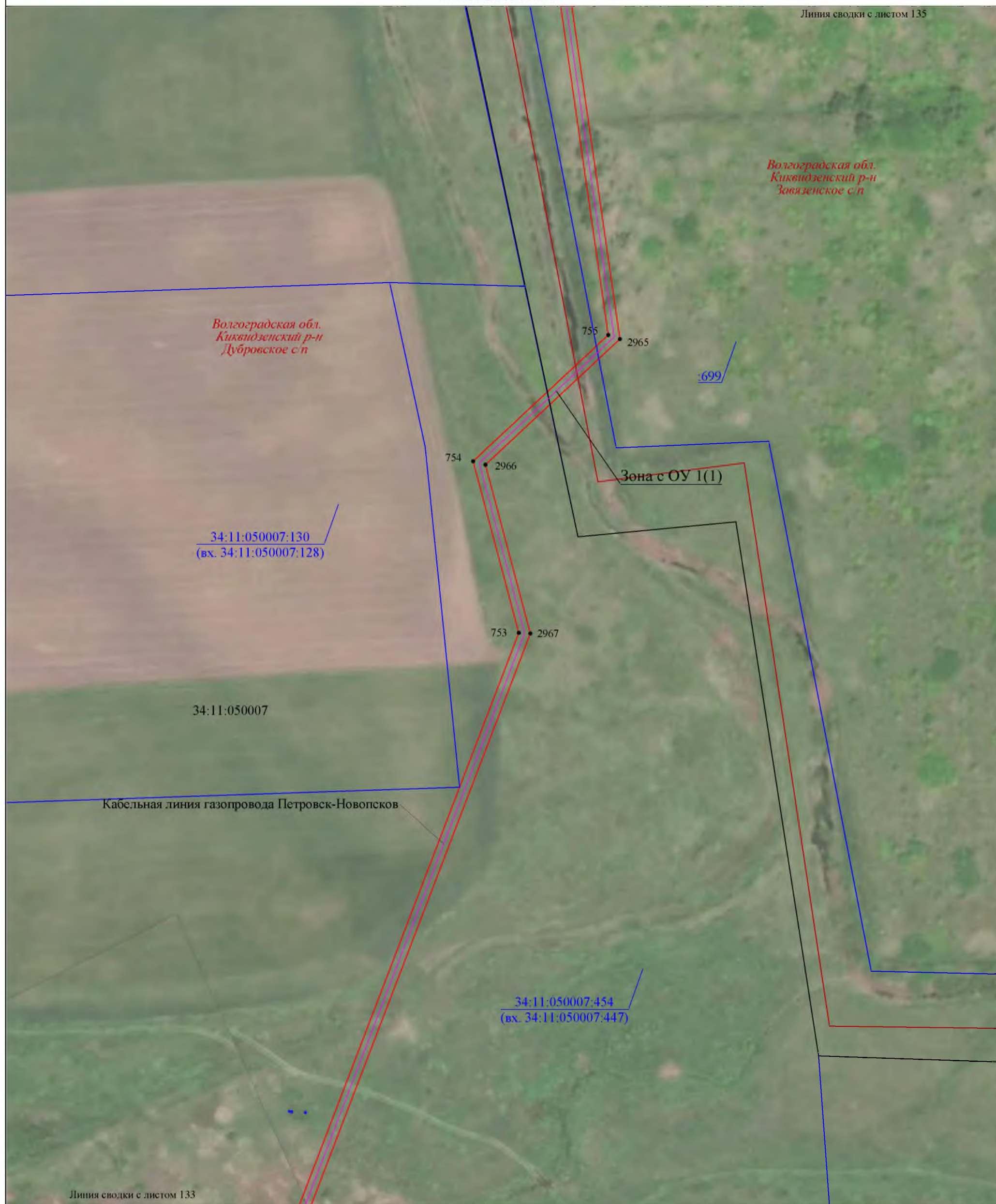
Подпись  

Место для оттиска печати (при наличии) лица, составившего описание местоположения границ объекта

Дата "28" апреля 2023 г.

Выносной лист 134

Линия сводки с листом 135



М 1:2000

Используемые условные знаки и обозначения:

- 34:20:010103 - граница, номер кадастрового квартала
- :167 - граница, номер земельного участка по сведениям ЕГРН
- — — — — - установленная граница субъекта РФ
- — — — — - установленная граница муниципального образования
- — — — — - проектная граница публичного сервитута
- 20 - характерная точка границы публичного сервитута
- Волгоградская обл.* - наименование субъекта РФ,
- Новониколаевский р-н* - наименование муниципального района
- Дуплятское с/п* - наименование муниципального образования
- Зона с ОУ 1(1) - зона с особыми условиями использования территории
- — — — — - местоположение инженерного сооружения (линия связи кабельная)

Подпись  

Место для оттиска печати (при наличии) лица, составившего описание местоположения границ объекта

Дата "28" апреля 2023 г.





М 1:2000

Используемые условные знаки и обозначения:

- 34:20:010103 - граница, номер кадастрового квартала
- :167 - граница, номер земельного участка по сведениям ЕГРН
- — — — — - установленная граница субъекта РФ
- — — — — - установленная граница муниципального образования
- — — — — - проектная граница публичного сервитута
- 20 - характерная точка границы публичного сервитута
- Волгоградская обл.* - наименование субъекта РФ,
- Новониколаевский р-н* - наименование муниципального района
- Дуплятское с/п* - наименование муниципального образования
- Зона с ОУ 1(1) - зона с особыми условиями использования территории
- — — — — - местоположение инженерного сооружения (линия связи кабельная)

Подпись    
 Место для оттиска печати (при наличии) лица, составившего описание местоположения границ объекта

Дата "28" апреля 2023 г.

Выносной лист 136



М 1:2000

Используемые условные знаки и обозначения:

- 34:20:010103 - граница, номер кадастрового квартала
- :167 - граница, номер земельного участка по сведениям ЕГРН
- — — — — - установленная граница субъекта РФ
- — — — — - установленная граница муниципального образования
- — — — — - проектная граница публичного сервитута
- 20 - характерная точка границы публичного сервитута
- Волгоградская обл.* - наименование субъекта РФ,
- Новониколаевский р-н* - наименование муниципального района
- Дуплятское с/п* - наименование муниципального образования
- Зона с ОУ 1(1) - зона с особыми условиями использования территории
- — — — — - местоположение инженерного сооружения (линия связи кабельная)

Подпись    
 Место для оттиска печати (при наличии) лица, составившего описание местоположения границ объекта

Дата "28" апреля 2023 г.

Выносной лист 137



Используемые условные знаки и обозначения:

- 34:20:010103 - граница, номер кадастрового квартала
- :167 - граница, номер земельного участка по сведениям ЕГРН
- — — — — - установленная граница субъекта РФ
- — — — — - установленная граница муниципального образования
- — — — — - проектная граница публичного сервитута
- 20 - характерная точка границы публичного сервитута
- Волгоградская обл.* - наименование субъекта РФ,
- Новониколаевский р-н* - наименование муниципального района
- Дуплятское с/п* - наименование муниципального образования
- Зона с ОУ 1(1)* - зона с особыми условиями использования территории
- — — — — - местоположение инженерного сооружения (линия связи кабельная)

Подпись     
Место для оттиска печати (при наличии) лица, составившего описание местоположения границ объекта

Дата "28" апреля 2023 г.



М 1:2000

Используемые условные знаки и обозначения:

- 34:20:010103 - граница, номер кадастрового квартала
- :167 - граница, номер земельного участка по сведениям ЕГРН
- — — — — - установленная граница субъекта РФ
- — — — — - установленная граница муниципального образования
- — — — — - проектная граница публичного сервитута
- 20 - характерная точка границы публичного сервитута
- Волгоградская обл.* - наименование субъекта РФ,
- Новониколаевский р-н* - наименование муниципального района
- Дуплятское с/п* - наименование муниципального образования
- Зона с ОУ 1(1)** - зона с особыми условиями использования территории
- — — — — - местоположение инженерного сооружения (линия связи кабельная)

Подпись  

Место для оттиска печати (при наличии) лица, составившего описание местоположения границ объекта

Дата "28" апреля 2023 г.



Линия сводки с листом 141



М 1:2000

Используемые условные знаки и обозначения:

- 34:20:010103 - граница, номер кадастрового квартала
- :167 - граница, номер земельного участка по сведениям ЕГРН
- установленная граница субъекта РФ
- установленная граница муниципального образования
- проектная граница публичного сервитута
- 20 - характерная точка границы публичного сервитута
- Волгоградская обл.* - наименование субъекта РФ,
- Новониколаевский р-н* - наименование муниципального района
- Дуплятское с/п* - наименование муниципального образования
- Зона с ОУ 1(1)** - зона с особыми условиями использования территории
- местоположение инженерного сооружения (линия связи кабельная)

Подпись  

Место для оттиска печати (при наличии) лица, составившего описание местоположения границ объекта

Дата "28" апреля 2023 г.

Линия сводки с листом 139

Линия сводки с листом 142



Волгоградская обл.  
Киквидзенский р-н  
Завязенское с/п

34:11:030003

Кабельная линия газопровода Петровск-Новопсков

:505(4)

Зона с ОУ 1(1)

:505(7)

Линия сводки с листом 140

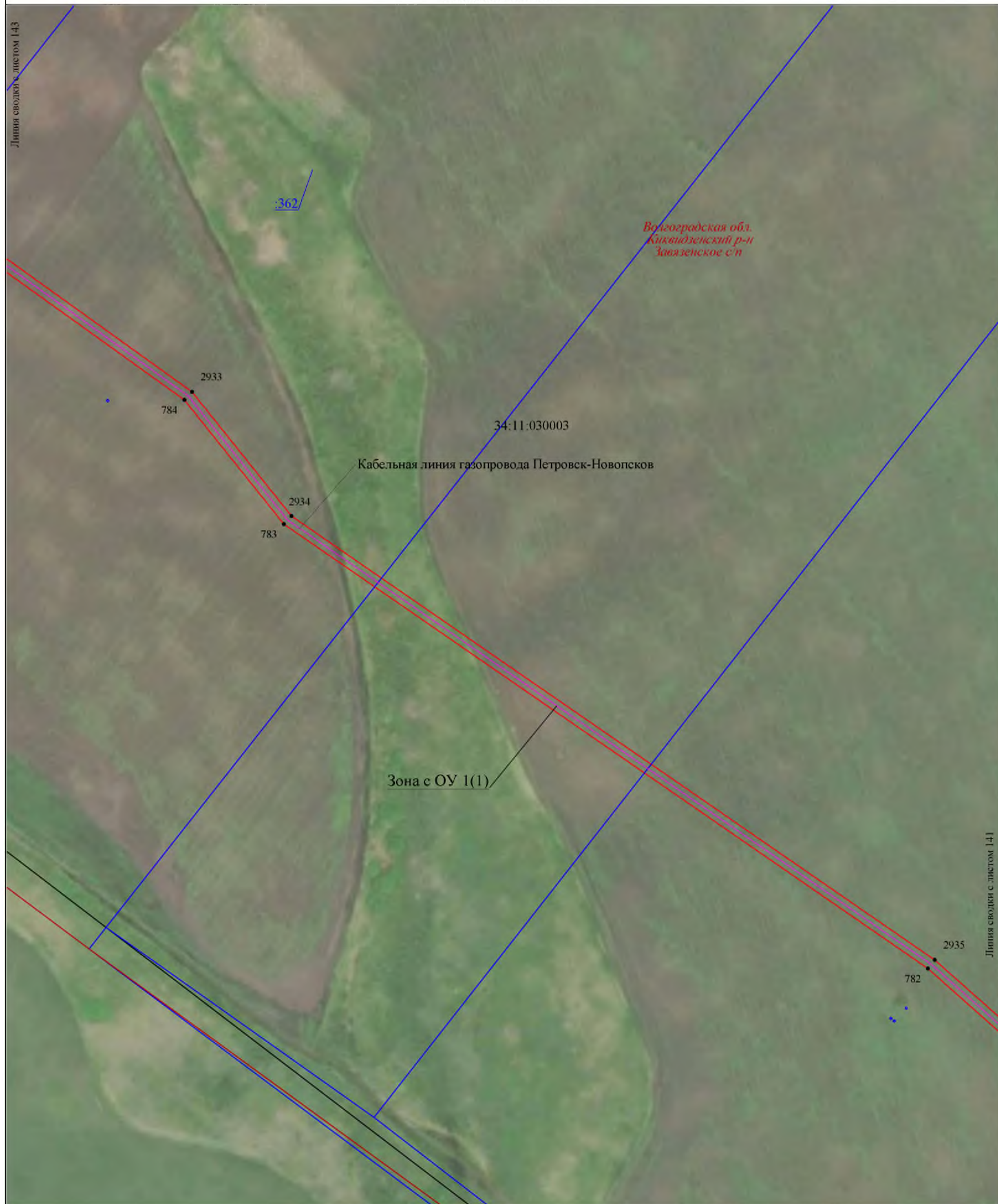
М 1:2000

Используемые условные знаки и обозначения:

- 34:20:010103 - граница, номер кадастрового квартала
- :167 - граница, номер земельного участка по сведениям ЕГРН
- установленная граница субъекта РФ
- установленная граница муниципального образования
- проектная граница публичного сервитута
- 20 - характерная точка границы публичного сервитута
- Волгоградская обл. - наименование субъекта РФ,
- Новониколаевский р-н - наименование муниципального района
- Дуплятское с/п - наименование муниципального образования
- Зона с ОУ 1(1) - зона с особыми условиями использования территории
- местоположение инженерного сооружения (линия связи кабельная)

Подпись   
 Место для оттиска печати (при наличии) лица, составившего описание местоположения границ объекта

Дата "28" апреля 2023 г.



М 1:2000

Используемые условные знаки и обозначения:

- 34:20:010103 - граница, номер кадастрового квартала
- :167 - граница, номер земельного участка по сведениям ЕГРН
- установленная граница субъекта РФ
- установленная граница муниципального образования
- проектная граница публичного сервитута
- 20 - характерная точка границы публичного сервитута
- Волгоградская обл. - наименование субъекта РФ,
- Новониколаевский р-н - наименование муниципального района
- Дуплятское с/п - наименование муниципального образования
- Зона с ОУ 1(1) - зона с особыми условиями использования территории
- местоположение инженерного сооружения (линия связи кабельная)

Подпись    
Место для оттиска печати (при наличии) лица, составившего описание местоположения границ объекта

Дата "28" апреля 2023 г.

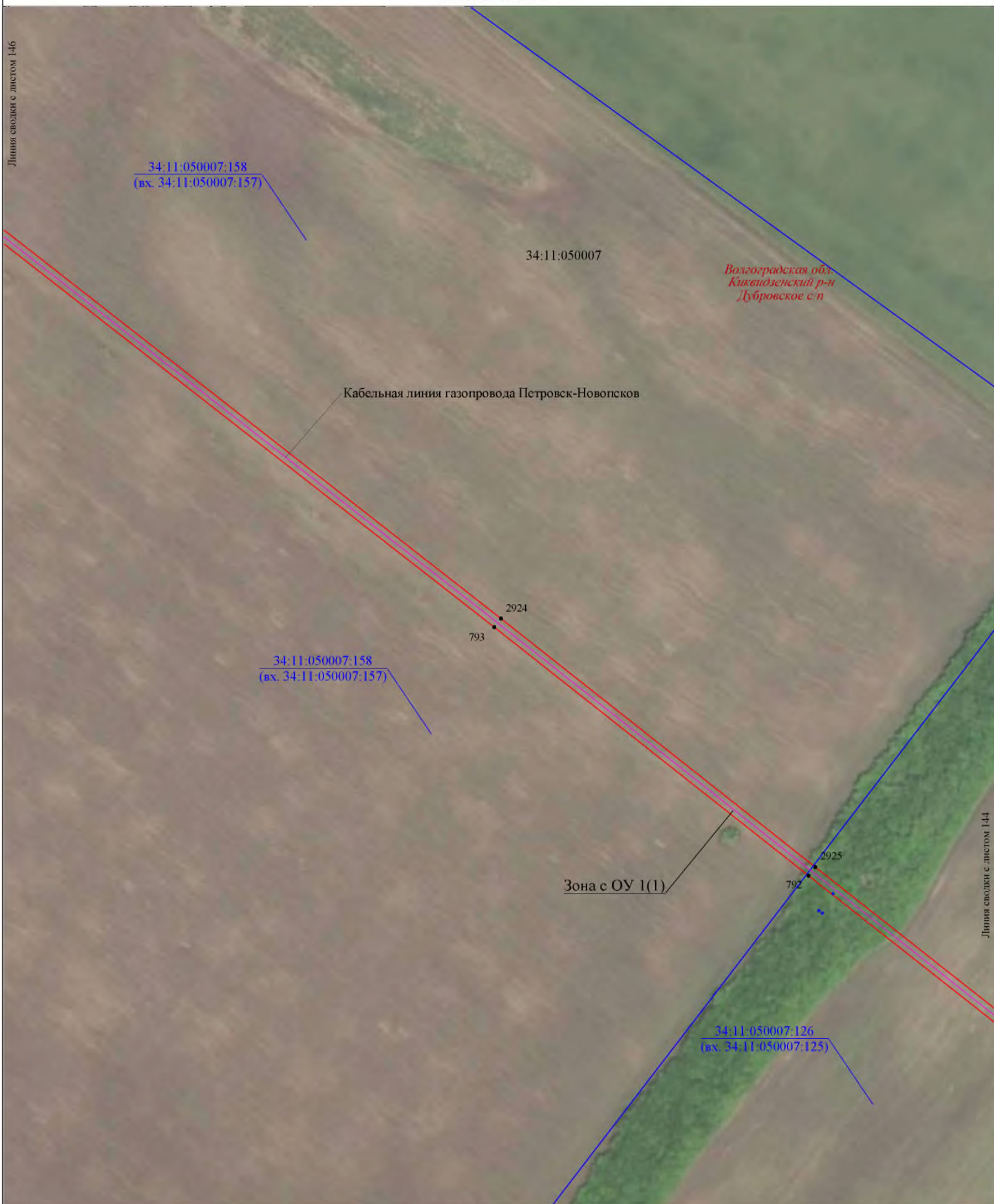






Выносной лист 145

Линия сводки с листом 146



Линия сводки с листом 144

М 1:2000

Используемые условные знаки и обозначения:

- 34:20:010103 - граница, номер кадастрового квартала
- :167 - граница, номер земельного участка по сведениям ЕГРН
- — — - установленная граница субъекта РФ
- — — - установленная граница муниципального образования
- — — - проектная граница публичного сервитута
- 20 - характерная точка границы публичного сервитута
- Волгоградская обл. - наименование субъекта РФ,
- Новониколаевский р-н - наименование муниципального района
- Дуплятское с/п - наименование муниципального образования
- Зона с ОУ 1(1) - зона с особыми условиями использования территории
- — — - местоположение инженерного сооружения (линия связи кабельная)

Подпись    
 Место для оттиска печати (при наличии) лица, составившего описание местоположения границ объекта

Дата "28" апреля 2023 г.



М 1:2000

Используемые условные знаки и обозначения:

- 34:20:010103 - граница, номер кадастрового квартала
- :167 - граница, номер земельного участка по сведениям ЕГРН
- установленная граница субъекта РФ
- установленная граница муниципального образования
- проектная граница публичного сервитута
- 20 - характерная точка границы публичного сервитута
- Волгоградская обл. - наименование субъекта РФ,
- Новониколаевский р-н - наименование муниципального района
- Дуплятское с/п - наименование муниципального образования
- Зона с ОУ 1(1) - зона с особыми условиями использования территории
- местоположение инженерного сооружения (линия связи кабельная)

Подпись   
 Место для оттиска печати (при наличии) лица, составившего описание местоположения границ объекта

Дата "28" апреля 2023 г.



М 1:2000

Используемые условные знаки и обозначения:

- 34:20:010103 - граница, номер кадастрового квартала
- :167 - граница, номер земельного участка по сведениям ЕГРН
- — — — — - установленная граница субъекта РФ
- — — — — - установленная граница муниципального образования
- — — — — - проектная граница публичного сервитута
- 20 - характерная точка границы публичного сервитута
- Волгоградская обл. - наименование субъекта РФ,
- Новониколаевский р-н - наименование муниципального района
- Дуплятское с/п - наименование муниципального образования
- Зона с ОУ 1(1) - зона с особыми условиями использования территории
- — — — — - местоположение инженерного сооружения (линия связи кабельная)

Подпись  

Место для оттиска печати (при наличии) лица, составившего описание местоположения границ объекта

Дата "28" апреля 2023 г.

Линия сводки с листом 149



М 1:2000

Используемые условные знаки и обозначения:

- 34:20:010103 - граница, номер кадастрового квартала
- :167 - граница, номер земельного участка по сведениям ЕГРН
- — — — — - установленная граница субъекта РФ
- — — — — - установленная граница муниципального образования
- — — — — - проектная граница публичного сервитута
- 20 - характерная точка границы публичного сервитута
- Волгоградская обл.* - наименование субъекта РФ,
- Новониколаевский р-н* - наименование муниципального района
- Дуплятское с/п* - наименование муниципального образования
- Зона с ОУ 1(1) - зона с особыми условиями использования территории
- — — — — - местоположение инженерного сооружения (линия связи кабельная)

Подпись    
 Место для оттиска печати (при наличии) лица, составившего описание местоположения границ объекта

Дата "28" апреля 2023 г.



М 1:2000

Используемые условные знаки и обозначения:

- 34:20:010103 - граница, номер кадастрового квартала
- :167 - граница, номер земельного участка по сведениям ЕГРН
- установленная граница субъекта РФ
- установленная граница муниципального образования
- проектная граница публичного сервитута
- 20 - характерная точка границы публичного сервитута
- Волгоградская обл.* - наименование субъекта РФ,
- Новониколаевский р-н* - наименование муниципального района
- Дуплятское с/п* - наименование муниципального образования
- Зона с ОУ 1(1)** - зона с особыми условиями использования территории
- местоположение инженерного сооружения (линия связи кабельная)

Подпись   
 Место для оттиска печати (при наличии) лица, составившего описание местоположения границ объекта

Дата "28" апреля 2023 г.

Выносной лист 150



М 1:2000

Используемые условные знаки и обозначения:

- 34:20:010103 - граница, номер кадастрового квартала
- :167 - граница, номер земельного участка по сведениям ЕГРН
- — — — — - установленная граница субъекта РФ
- — — — — - установленная граница муниципального образования
- — — — — - проектная граница публичного сервитута
- 20 - характерная точка границы публичного сервитута
- Волгоградская обл.* - наименование субъекта РФ,
- Новониколаевский р-н* - наименование муниципального района
- Дуплятское с/п* - наименование муниципального образования
- Зона с ОУ 1(1) - зона с особыми условиями использования территории
- — — — — - местоположение инженерного сооружения (линия связи кабельная)

Подпись  

Место для оттиска печати (при наличии) лица, составившего описание местоположения границ объекта

Дата "28" апреля 2023 г.





М 1:2000

Используемые условные знаки и обозначения:

- 34:20:010103 - граница, номер кадастрового квартала
- :167 - граница, номер земельного участка по сведениям ЕГРН
- установленная граница субъекта РФ
- установленная граница муниципального образования
- проектная граница публичного сервитута
- 20 - характерная точка границы публичного сервитута
- Волгоградская обл.* - наименование субъекта РФ,
- Новониколаевский р-н* - наименование муниципального района
- Дуплятское с/п* - наименование муниципального образования
- Зона с ОУ 1(1)** - зона с особыми условиями использования территории
- местоположение инженерного сооружения (линия связи кабельная)

Подпись

Место для оттиска печати (при наличии) лица, составившего описание местоположения границ объекта

Дата "28" апреля 2023 г.

Выносной лист 152

Линия сводки с листом 153



Кабельная линия газопровода Петровск-Новопсков

34:11:050007:434  
(вх. 34:11:050007:429)

34:11:050007

Зона с ОУ 1(1)

Волгоградская обл.  
Киквидзенский р-н  
Дубровское с/п

2901  
814 2902  
2903  
2904  
813

М 1:2000

Используемые условные знаки и обозначения:

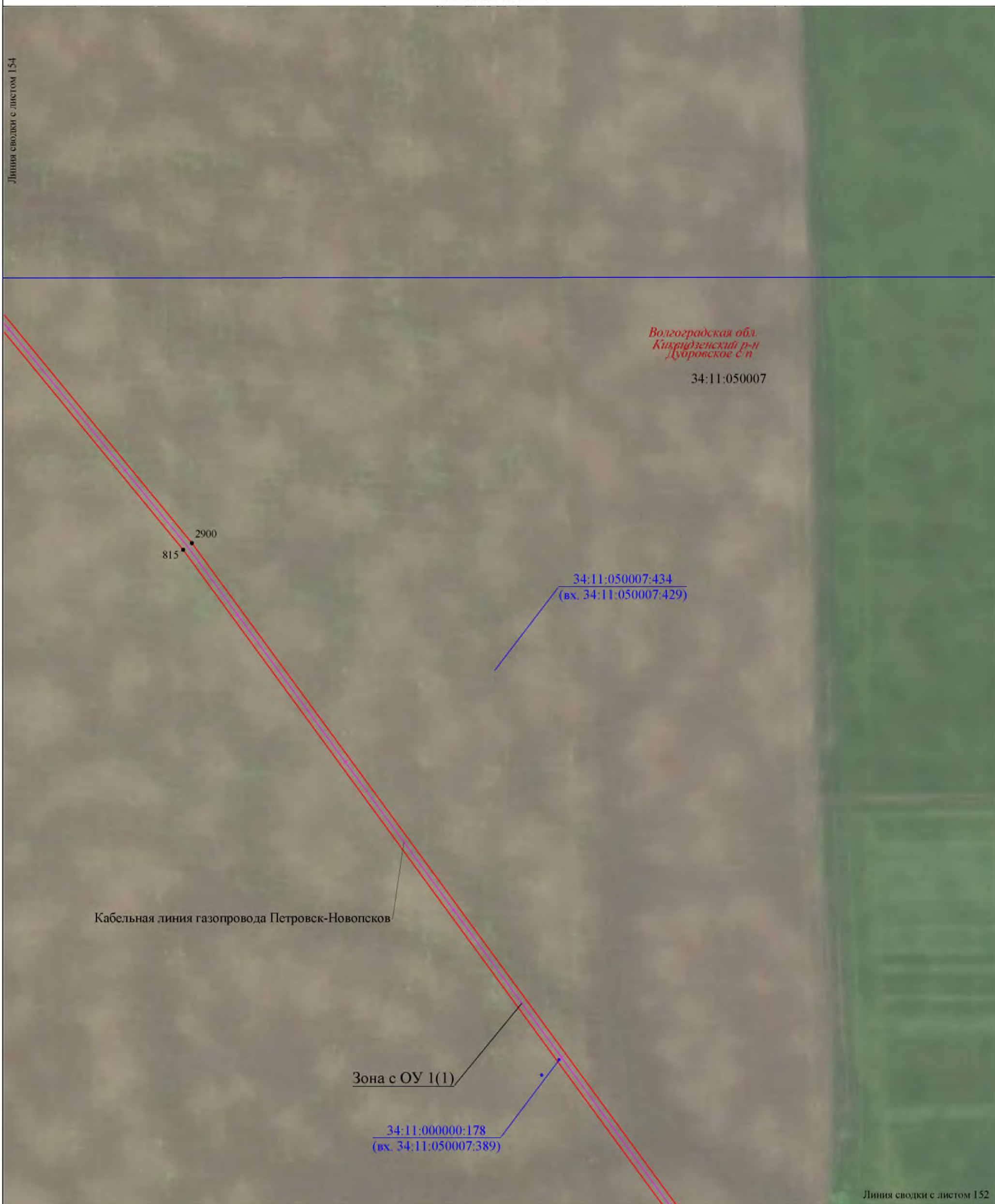
- 34:20:010103 - граница, номер кадастрового квартала
- :167 - граница, номер земельного участка по сведениям ЕГРН
- — — — — - установленная граница субъекта РФ
- — — — — - установленная граница муниципального образования
- — — — — - проектная граница публичного сервитута
- 20 - характерная точка границы публичного сервитута
- Волгоградская обл. - наименование субъекта РФ,
- Новониколаевский р-н - наименование муниципального района
- Дуплятское с/п - наименование муниципального образования
- Зона с ОУ 1(1) - зона с особыми условиями использования территории
- — — — — - местоположение инженерного сооружения (линия связи кабельная)

Подпись    
 Место для оттиска печати (при наличии) лица,  
 составившего описание местоположения границ объекта

Дата "28" апреля 2023 г.

Линия сводки с листом 151

Линия сводки с листом 154



Линия сводки с листом 152

М 1:2000

Используемые условные знаки и обозначения:

- 34:20:010103 - граница, номер кадастрового квартала
- :167 - граница, номер земельного участка по сведениям ЕГРН
- — — - установленная граница субъекта РФ
- — — - установленная граница муниципального образования
- — — - проектная граница публичного сервитута
- 20 - характерная точка границы публичного сервитута
- Волгоградская обл.* - наименование субъекта РФ,
- Новониколаевский р-н* - наименование муниципального района
- Дуплятское с/п* - наименование муниципального образования
- Зона с ОУ 1(1) - зона с особыми условиями использования территории
- — — - местоположение инженерного сооружения (линия связи кабельная)

Подпись    
 Место для оттиска печати (при наличии) лица, составившего описание местоположения границ объекта

Дата "28" апреля 2023 г.

Выносной лист 154



М 1:2000

Используемые условные знаки и обозначения:

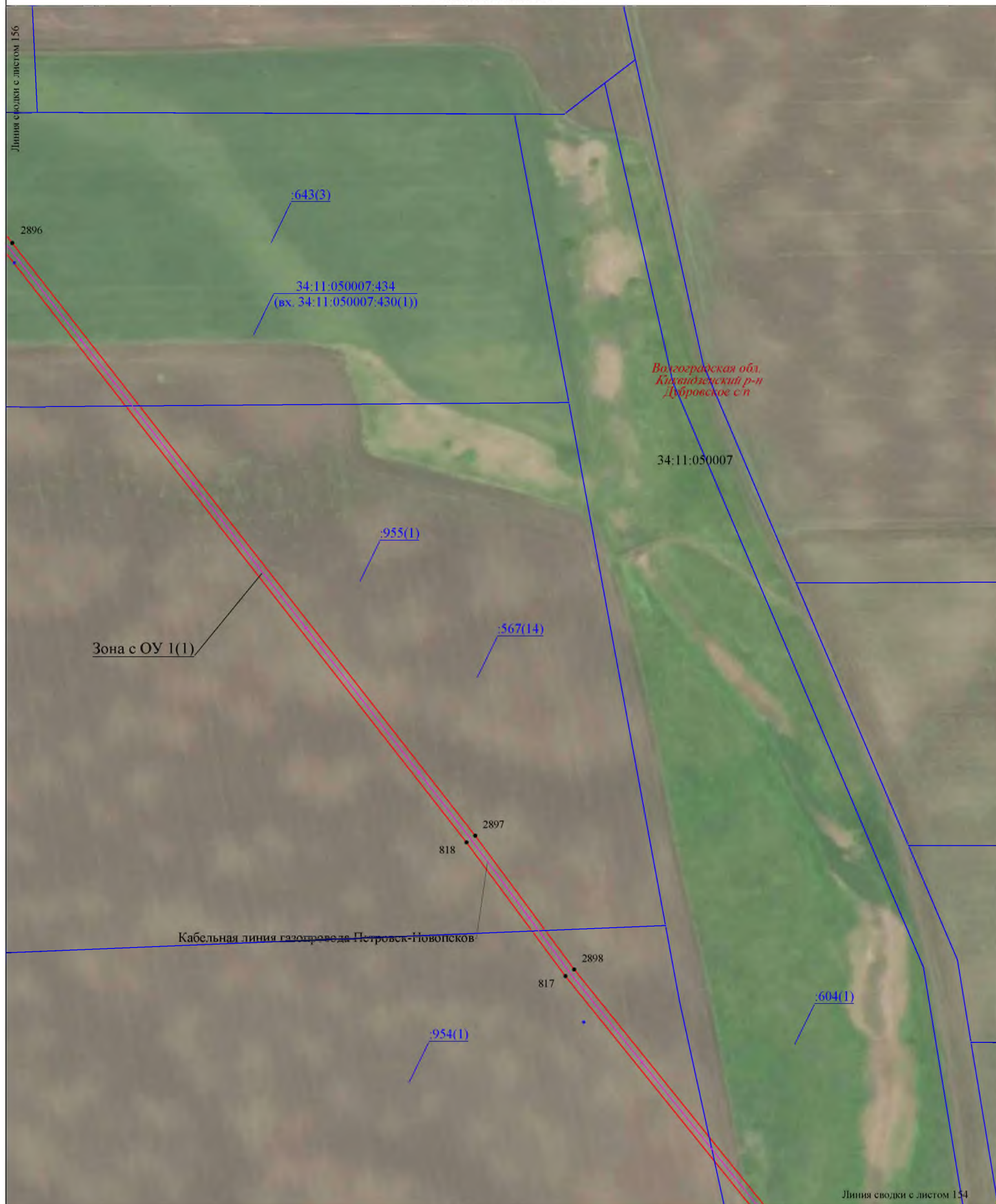
- 34:20:010103 - граница, номер кадастрового квартала
- :167 - граница, номер земельного участка по сведениям ЕГРН
- — — — — - установленная граница субъекта РФ
- — — — — - установленная граница муниципального образования
- — — — — - проектная граница публичного сервитута
- 20 - характерная точка границы публичного сервитута
- Волгоградская обл. - наименование субъекта РФ,
- Новониколаевский р-н - наименование муниципального района
- Дуплятское с/п - наименование муниципального образования
- Зона с ОУ 1(1) - зона с особыми условиями использования территории
- — — — — - местоположение инженерного сооружения (линия связи кабельная)

Подпись  

Место для оттиска печати (при наличии) лица, составившего описание местоположения границ объекта

Дата "28" апреля 2023 г.

Выносной лист 155



М 1:2000

Используемые условные знаки и обозначения:

- 34:20:010103 - граница, номер кадастрового квартала
- :167 - граница, номер земельного участка по сведениям ЕГРН
- установленная граница субъекта РФ
- установленная граница муниципального образования
- проектная граница публичного сервитута
- 20 - характерная точка границы публичного сервитута
- Волгоградская обл.* - наименование субъекта РФ,
- Новониколаевский р-н* - наименование муниципального района
- Дуплятское с/п* - наименование муниципального образования
- Зона с ОУ 1(1)** - зона с особыми условиями использования территории
- местоположение инженерного сооружения (линия связи кабельная)

Подпись   
 Место для оттиска печати (при наличии) лица, составляющего описание местоположения границ объекта

Дата "28" апреля 2023 г.



Линия сводки с листом 158

34:20:090202

Волгоградская обл.  
Новониколаевский р-н  
Хоперское с/п



Линия сводки с листом 156

М 1:2000

Используемые условные знаки и обозначения:

- 34:20:010103 - граница, номер кадастрового квартала
- :167 - граница, номер земельного участка по сведениям ЕГРН
- — — — — - установленная граница субъекта РФ
- — — — — - установленная граница муниципального образования
- — — — — - проектная граница публичного сервитута
- 20 - характерная точка границы публичного сервитута
- Волгоградская обл. - наименование субъекта РФ,
- Новониколаевский р-н - наименование муниципального района
- Дуплятское с/п - наименование муниципального образования
- Зона с ОУ 1(1) - зона с особыми условиями использования территории
- — — — — - местоположение инженерного сооружения (линия связи кабельная)

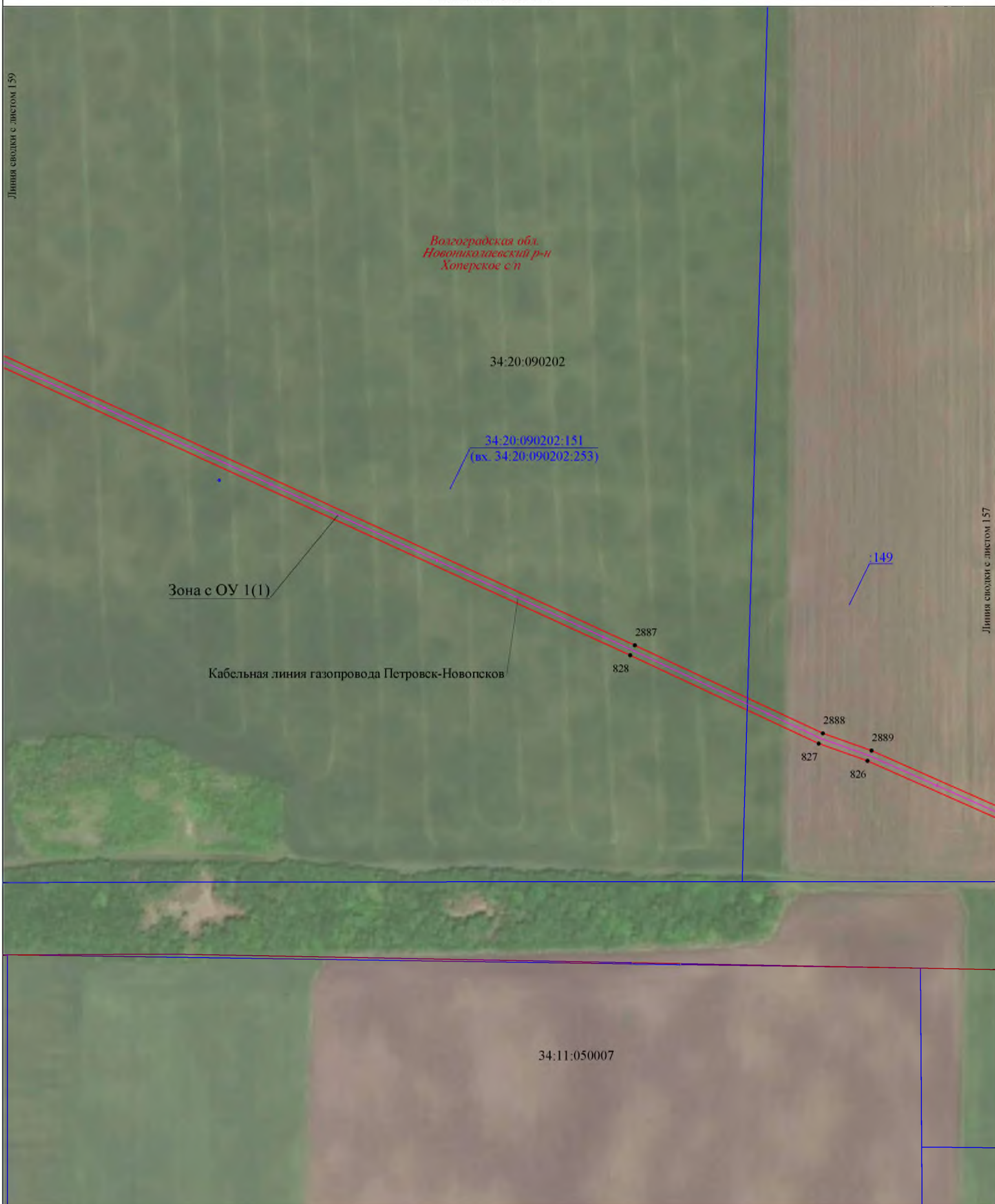
Подпись  

Объект для оттиска печати (при наличии) лица, составившего описание местоположения границ объекта

Дата "28" апреля 2023 г.

Линия сводки с листом 159

Линия сводки с листом 157



М 1:2000

Используемые условные знаки и обозначения:

- 34:20:010103 - граница, номер кадастрового квартала
- :167 - граница, номер земельного участка по сведениям ЕГРН
- установленная граница субъекта РФ
- установленная граница муниципального образования
- проектная граница публичного сервитута
- 20 - характерная точка границы публичного сервитута
- Волгоградская обл.* - наименование субъекта РФ,
- Новониколаевский р-н* - наименование муниципального района
- Дуплятское с/п* - наименование муниципального образования
- Зона с ОУ 1(1)* - зона с особыми условиями использования территории
- местоположение инженерного сооружения (линия связи кабельная)

Подпись

Место для оттиска печати (при наличии) лица, составившего описание местоположения границ объекта

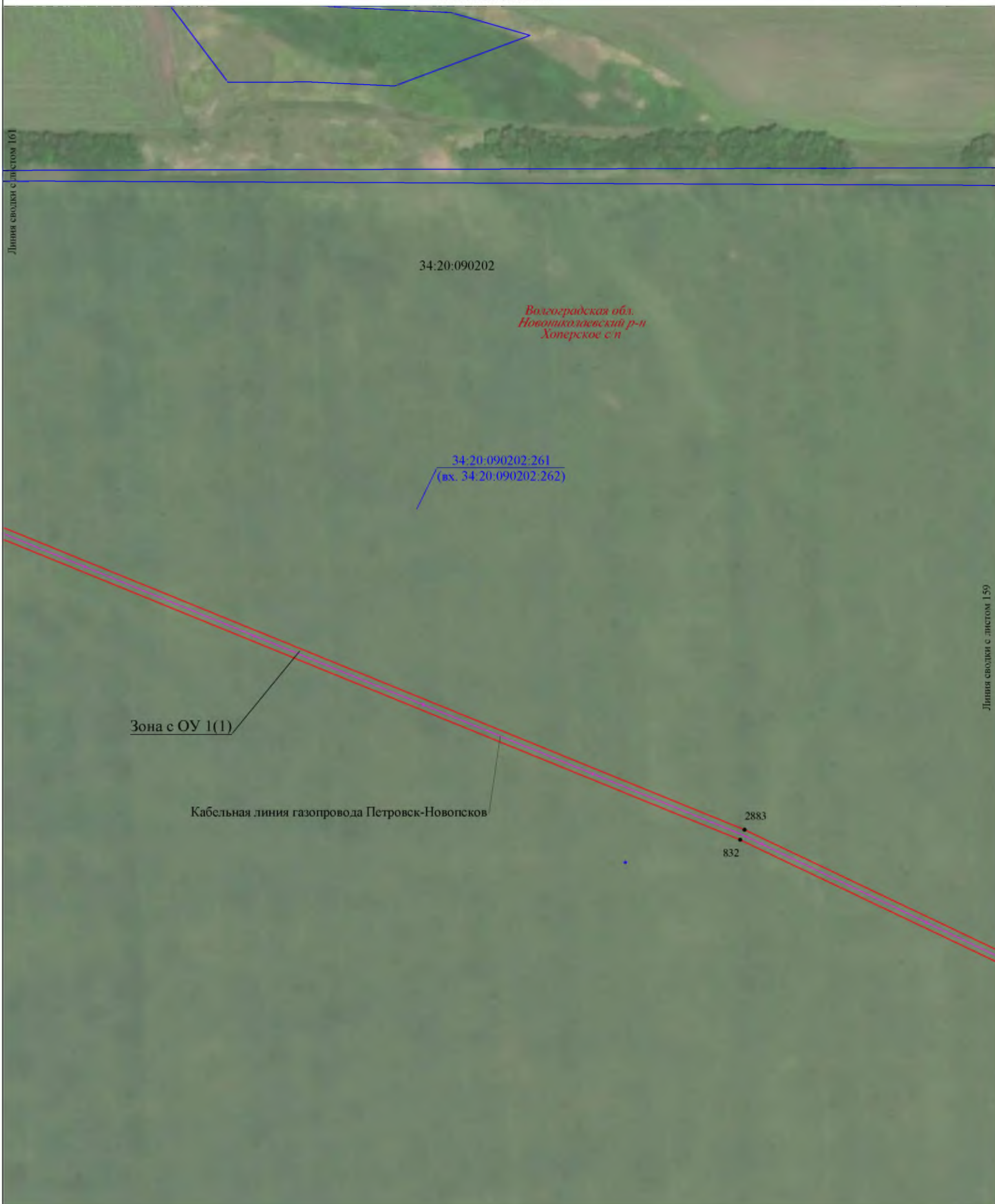
Дата "28" апреля 2023 г.





Выносной лист 160

Линия сводки с листом 161



Линия сводки с листом 159

М 1:2000

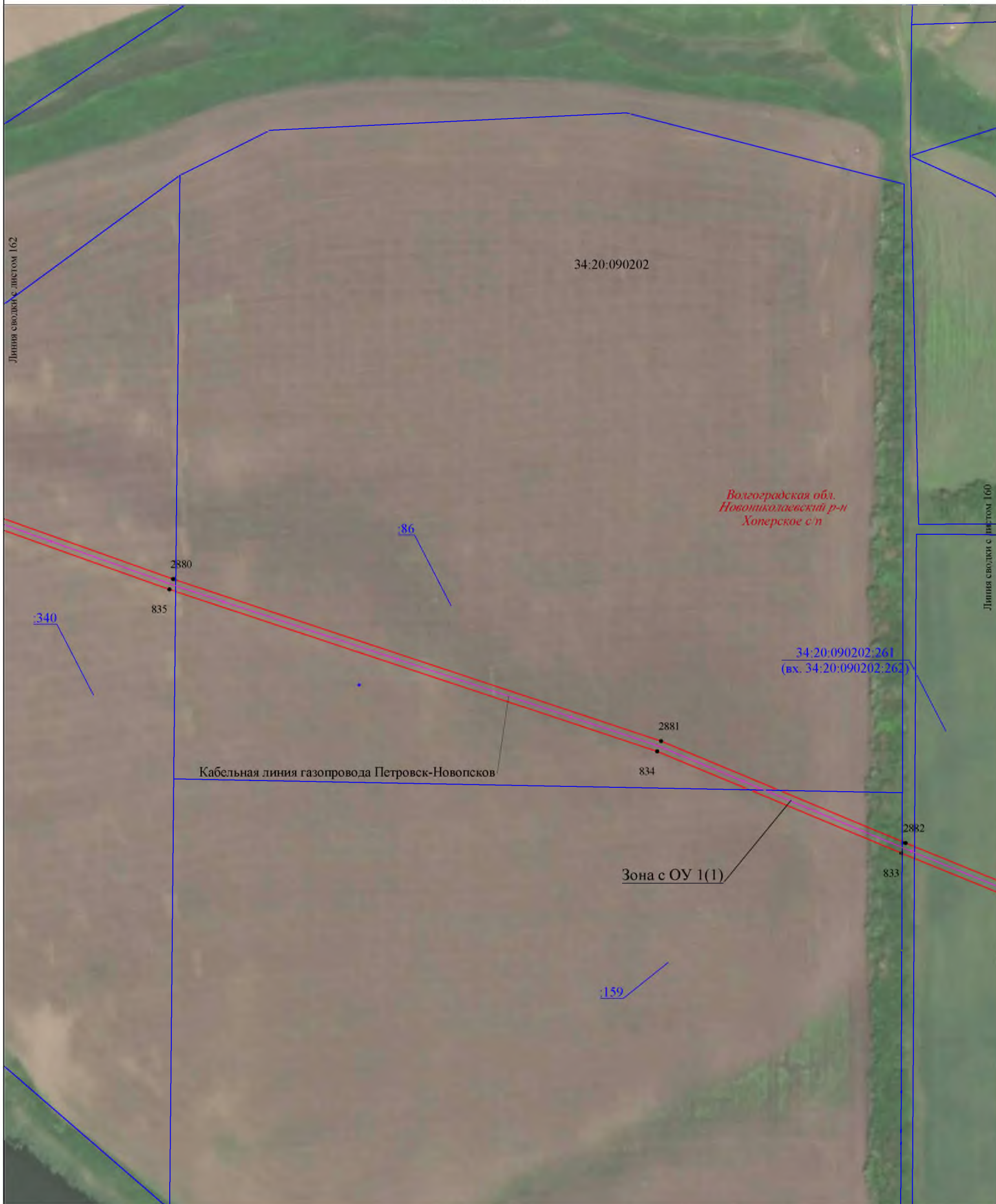
Используемые условные знаки и обозначения:

- 34:20:010103 - граница, номер кадастрового квартала
- :167 - граница, номер земельного участка по сведениям ЕГРН
- — — — — - установленная граница субъекта РФ
- — — — — - установленная граница муниципального образования
- — — — — - проектная граница публичного сервитута
- 20 - характерная точка границы публичного сервитута
- Волгоградская обл.* - наименование субъекта РФ,
- Новониколаевский р-н* - наименование муниципального района
- Дуплятское с/п* - наименование муниципального образования
- Зона с ОУ 1(1) - зона с особыми условиями использования территории
- — — — — - местоположение инженерного сооружения (линия связи кабельная)

Подпись  

Место для оттиска печати (при наличии) лица, составившего описание местоположения границ объекта

Дата "28" апреля 2023 г.



М 1:2000

Используемые условные знаки и обозначения:

- 34:20:010103 - граница, номер кадастрового квартала
- :167 - граница, номер земельного участка по сведениям ЕГРН
- — — — — - установленная граница субъекта РФ
- — — — — - установленная граница муниципального образования
- — — — — - проектная граница публичного сервитута
- 20 - характерная точка границы публичного сервитута
- Волгоградская обл.* - наименование субъекта РФ,
- Новониколаевский р-н* - наименование муниципального района
- Дуплятское с/п* - наименование муниципального образования
- Зона с ОУ 1(1) - зона с особыми условиями использования территории
- — — — — - местоположение инженерного сооружения (линия связи кабельная)

Подпись    
 Место для оттиска печати (при наличии) лица, составившего описание местоположения границ объекта

Дата "28" апреля 2023 г.



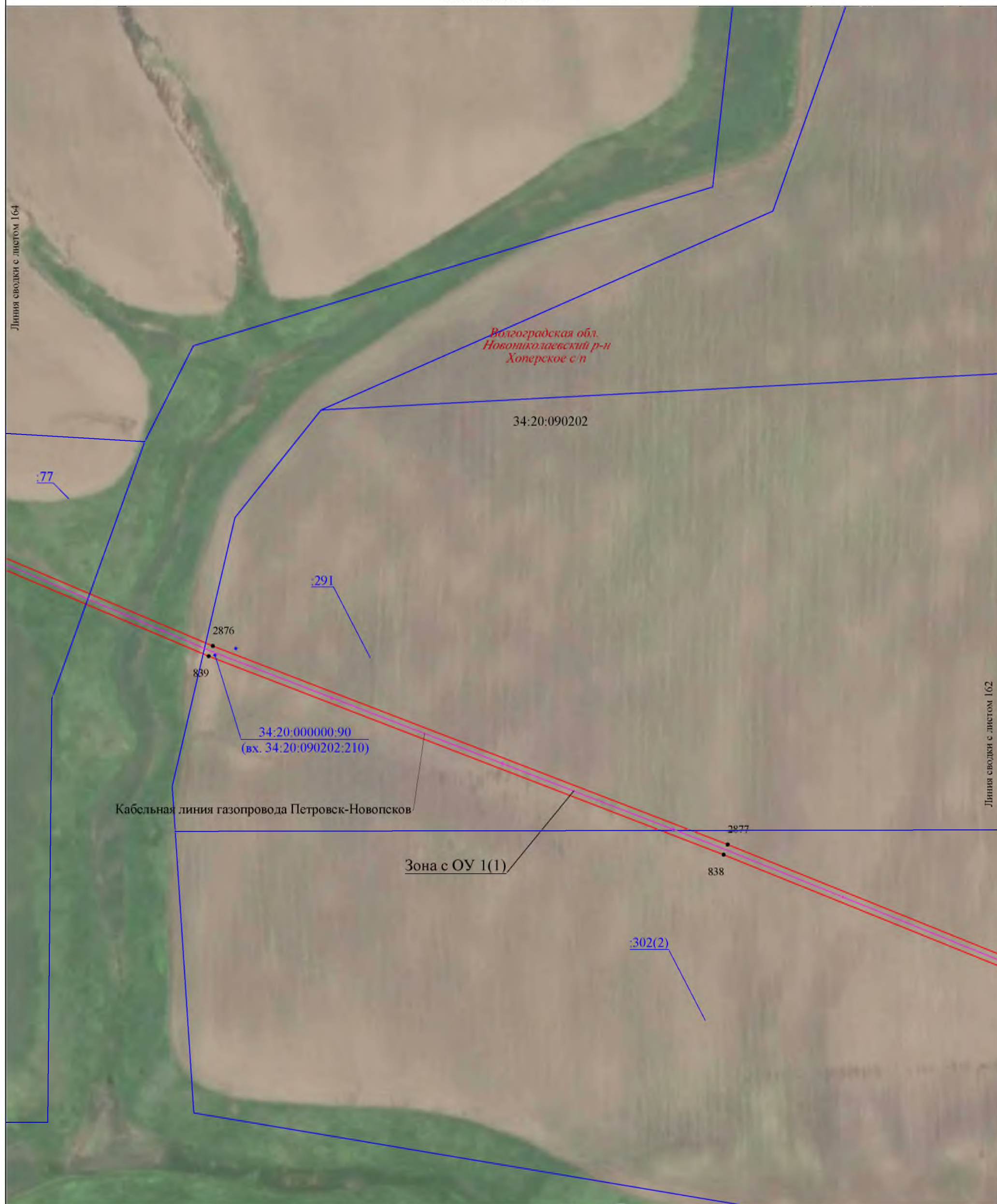
М 1:2000

Используемые условные знаки и обозначения:

- 34:20:010103 - граница, номер кадастрового квартала
- :167 - граница, номер земельного участка по сведениям ЕГРН
- — — — — - установленная граница субъекта РФ
- — — — — - установленная граница муниципального образования
- — — — — - проектная граница публичного сервитута
- 20 - характерная точка границы публичного сервитута
- Волгоградская обл.* - наименование субъекта РФ,
- Новониколаевский р-н* - наименование муниципального района
- Дуплятское с/п* - наименование муниципального образования
- Зона с ОУ 1(1) - зона с особыми условиями использования территории
- — — — — - местоположение инженерного сооружения (линия связи кабельная)

Подпись    
 Место для оттиска печати (при наличии) лица, составившего описание местоположения границ объекта

Дата "28" апреля 2023 г.



Линия сводки с листом 164

Линия сводки с листом 162

М 1:2000

Используемые условные знаки и обозначения:

- 34:20:010103 - граница, номер кадастрового квартала
- :167 - граница, номер земельного участка по сведениям ЕГРН
- установленная граница субъекта РФ
- установленная граница муниципального образования
- проектная граница публичного сервитута
- 20 - характерная точка границы публичного сервитута
- Волгоградская обл.* - наименование субъекта РФ,
- Новониколаевский р-н* - наименование муниципального района
- Дуплятское с/п* - наименование муниципального образования
- Зона с ОУ 1(1)** - зона с особыми условиями использования территории
- местоположение инженерного сооружения (линия связи кабельная)

Подпись

Место для оттиска печати (при наличии) лица, составившего описание местоположения границ объекта

Дата "28" апреля 2023 г.



М 1:2000

Используемые условные знаки и обозначения:

- 34:20:010103 - граница, номер кадастрового квартала
- :167 - граница, номер земельного участка по сведениям ЕГРН
- — - установленная граница субъекта РФ
- — — - установленная граница муниципального образования
- — — - проектная граница публичного сервитута
- 20 - характерная точка границы публичного сервитута
- Волгоградская обл.* - наименование субъекта РФ,
- Новониколаевский р-н* - наименование муниципального района
- Дуплятское с/п* - наименование муниципального образования
- Зона с ОУ 1(1) - зона с особыми условиями использования территории
- — — - местоположение инженерного сооружения (линия связи кабельная)

Подпись    
 Место для оттиска печати (при наличии) лица,  
 составившего описание местоположения границ объекта

Дата "28" апреля 2023 г.



Линия сводки с листом 166

Линия сводки с листом 164

Волгоградская обл.  
Новоиколаевский р-н  
Хоперское с/п

34:20:090202

:70

2870

845

:71

Кабельная линия газопровода Петровск-Новопсков

2871

844

:308

Зона с ОУ 1(1)

М 1:2000

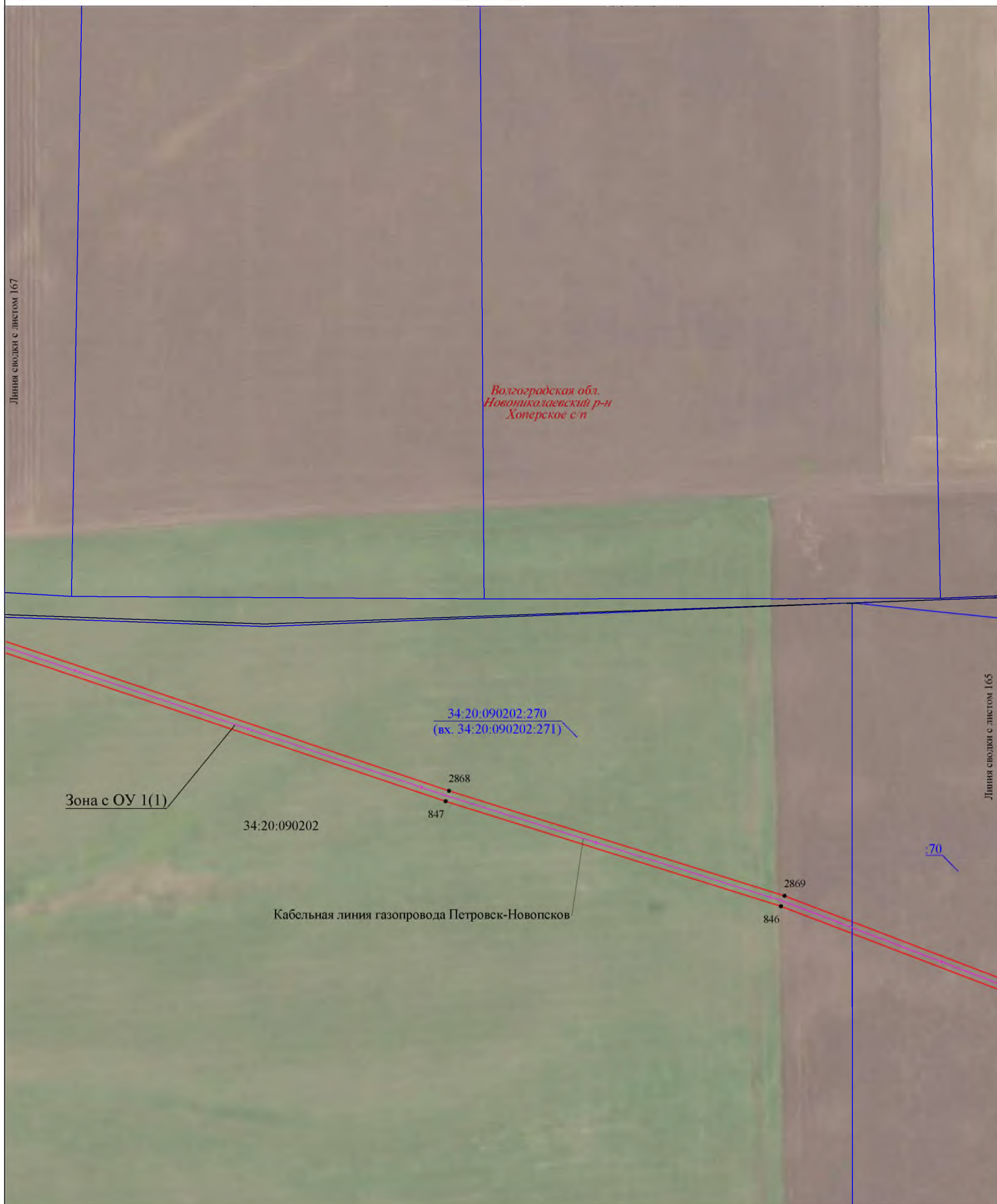
Используемые условные знаки и обозначения:

- 34:20:010103 - граница, номер кадастрового квартала
- :167 - граница, номер земельного участка по сведениям ЕГРН
- — — — — - установленная граница субъекта РФ
- — — — — - установленная граница муниципального образования
- — — — — - проектная граница публичного сервитута
- 20 - характерная точка границы публичного сервитута
- Волгоградская обл. - наименование субъекта РФ,
- Новоиколаевский р-н - наименование муниципального района
- Дуплятское с/п - наименование муниципального образования
- Зона с ОУ 1(1) - зона с особыми условиями использования территории
- — — — — - местоположение инженерного сооружения (линия связи кабельная)

Подпись  

Место для отиска печати (при наличии) лица, составившего описание местоположения границ объекта

Дата "28" апреля 2023 г.



М 1:2000

Используемые условные знаки и обозначения:

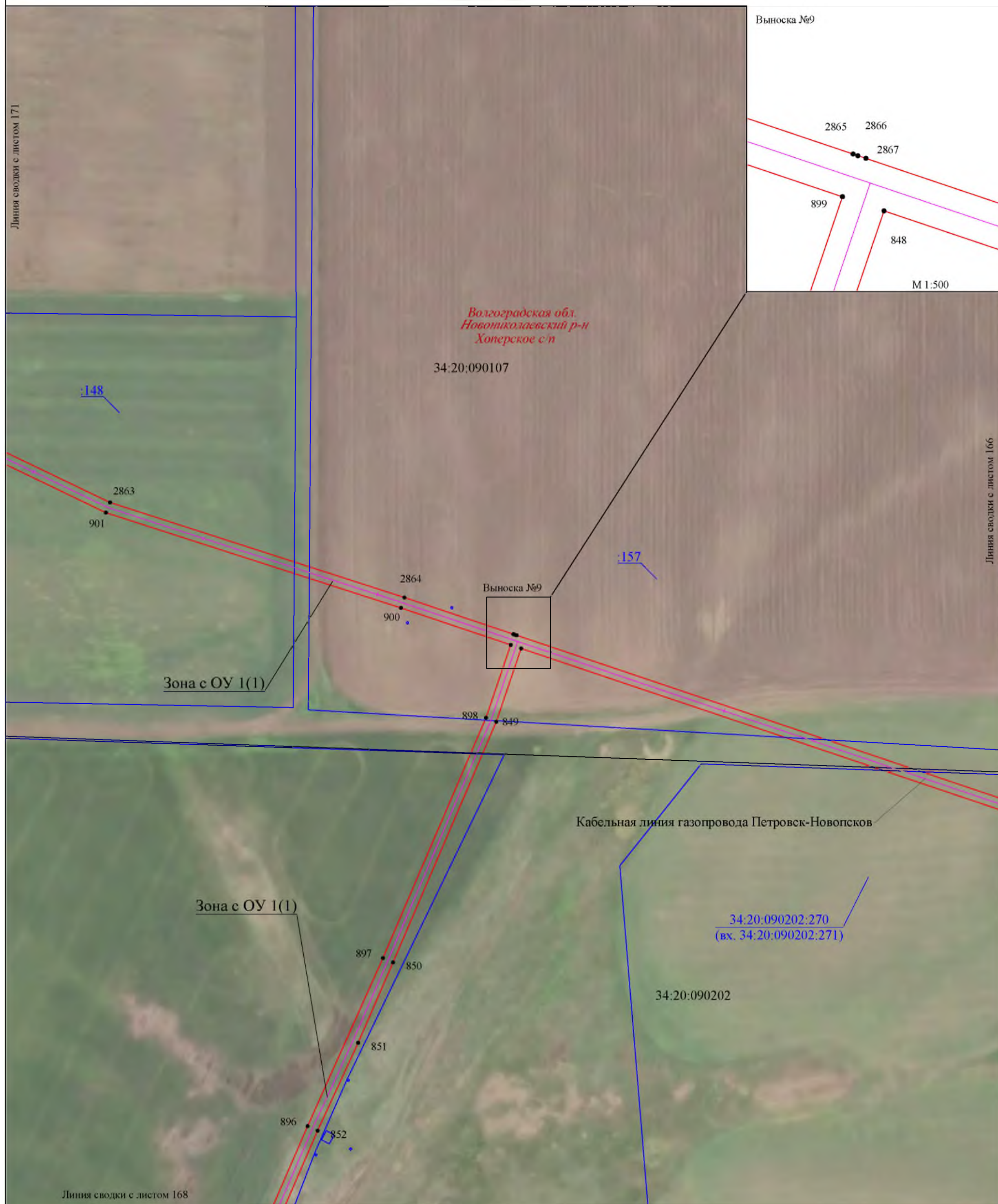
- 34:20:010103 - граница, номер кадастрового квартала
- :167 - граница, номер земельного участка по сведениям ЕГРН
- установленная граница субъекта РФ
- установленная граница муниципального образования
- проектная граница публичного сервитута
- 20 - характерная точка границы публичного сервитута
- Волгоградская обл. - наименование субъекта РФ,
- Новониколаевский р-н - наименование муниципального района
- Дуплятское с/п - наименование муниципального образования
- Зона с ОУ 1(1) - зона с особыми условиями использования территории
- местоположение инженерного сооружения (линия связи кабельная)

Подпись

Место для оттиска печати (при наличии) лица, составившего описание местоположения границ объекта

Дата "28" апреля 2023 г.





Используемые условные знаки и обозначения:

- 34:20:010103 - граница, номер кадастрового квартала
- :167 - граница, номер земельного участка по сведениям ЕГРН
- установленная граница субъекта РФ
- установленная граница муниципального образования
- проектная граница публичного сервитута
- 20 - характерная точка границы публичного сервитута
- Волгоградская обл.* - наименование субъекта РФ,
- Новониколаевский р-н* - наименование муниципального района
- Дуплятское с/п* - наименование муниципального образования
- Зона с ОУ 1(1)** - зона с особыми условиями использования территории
- местоположение инженерного сооружения (линия связи кабельная)

Подпись

Место для оттиска печати (при наличии) лица, составившего описание местоположения границ объекта

Дата "28" апреля 2023 г.



34:20:090202

Кабельная линия газопровода Петровск-Новопсков

Зона с ОУ 1(1)

Линия сводки с листом 169

М 1:2000

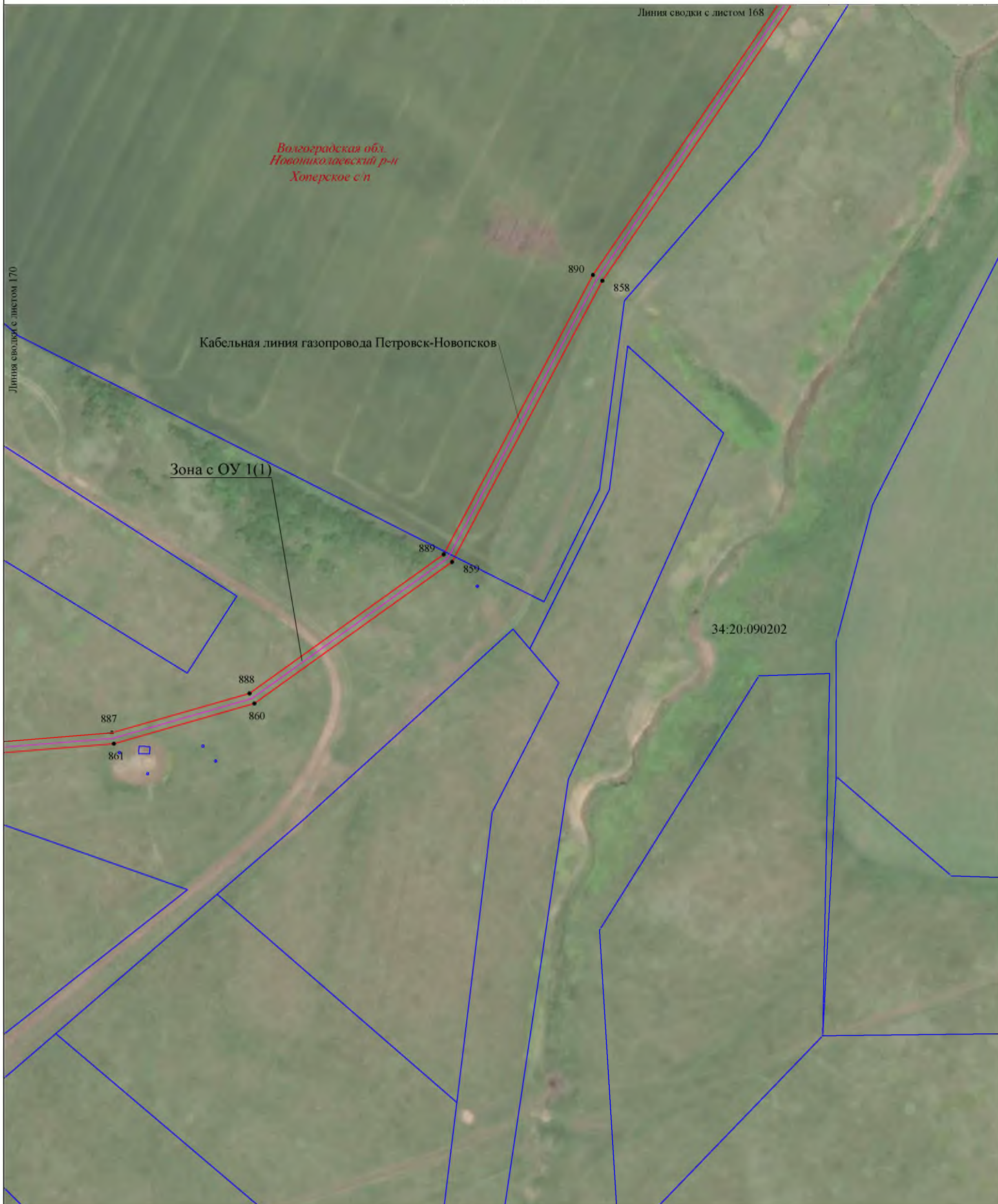
Используемые условные знаки и обозначения:

- 34:20:010103 - граница, номер кадастрового квартала
- :167 - граница, номер земельного участка по сведениям ЕГРН
- — — — — - установленная граница субъекта РФ
- — — — — - установленная граница муниципального образования
- — — — — - проектная граница публичного сервитута
- 20 - характерная точка границы публичного сервитута
- Волгоградская обл.* - наименование субъекта РФ,
- Новониколаевский р-н* - наименование муниципального района
- Дуплятское с/п* - наименование муниципального образования
- Зона с ОУ 1(1) - зона с особыми условиями использования территории
- — — — — - местоположение инженерного сооружения (линия связи кабельная)

Подпись  

Место для оттиска печати (при наличии) лица, составившего описание местоположения границ объекта

Дата "28" апреля 2023 г.



М 1:2000

Используемые условные знаки и обозначения:


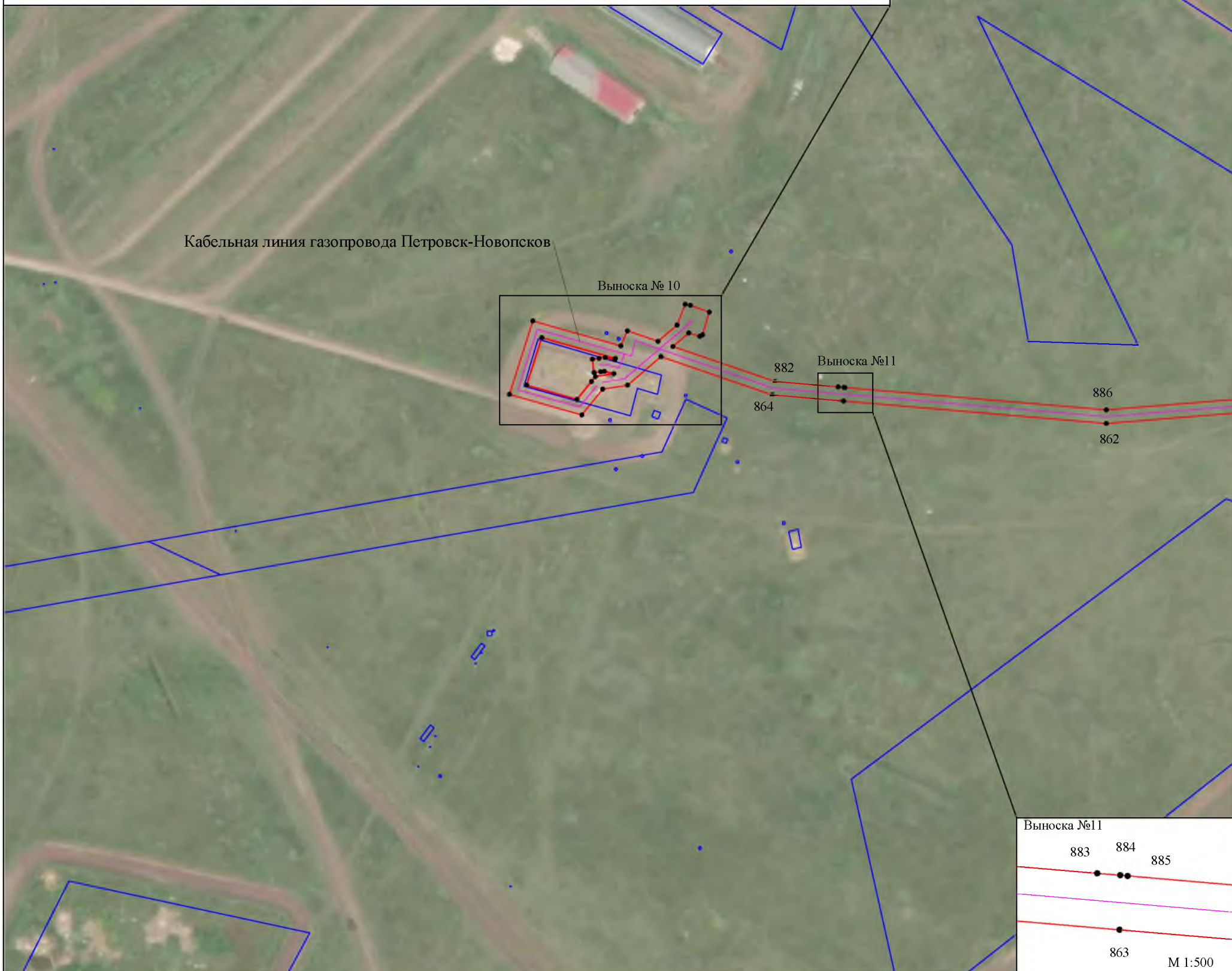
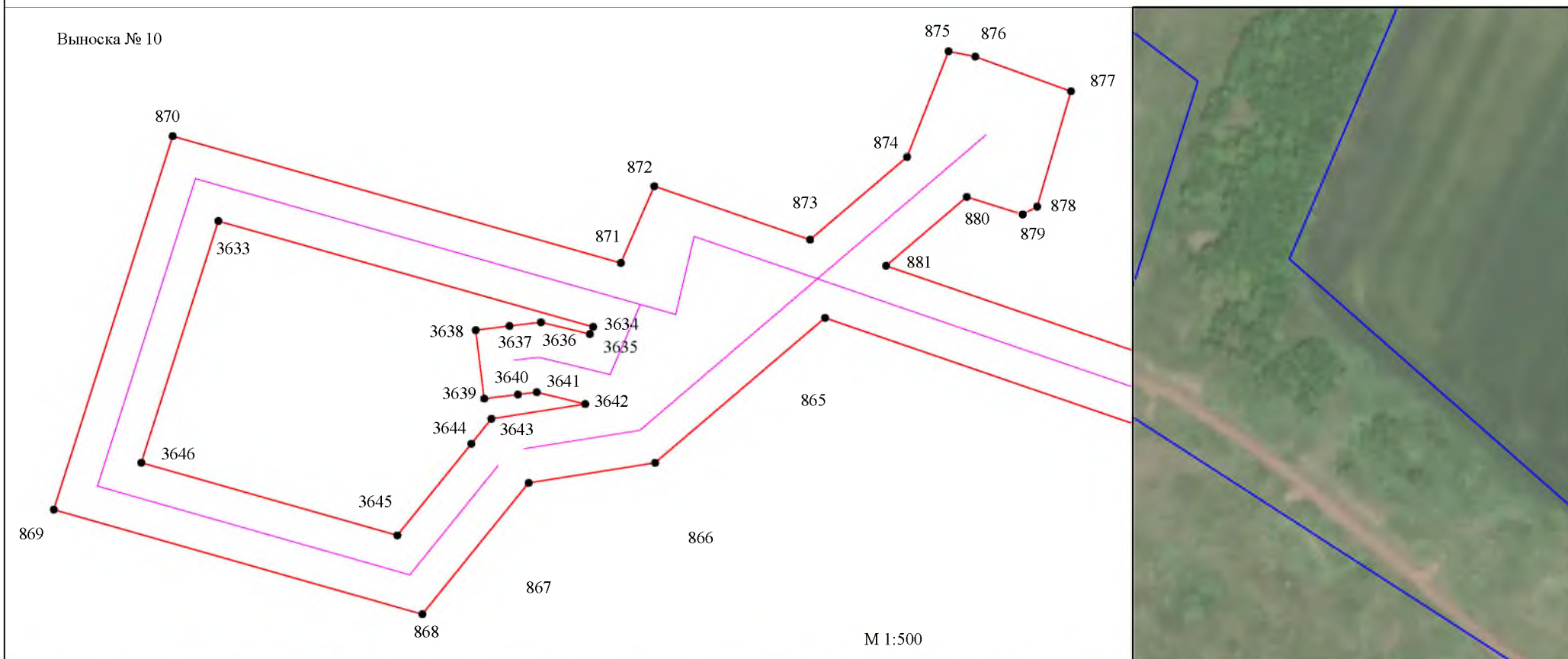
- 34:20:010103 - граница, номер кадастрового квартала
- :167 - граница, номер земельного участка по сведениям ЕГРН
- — — — — - установленная граница субъекта РФ
- — — — — - установленная граница муниципального образования
- — — — — - проектная граница публичного сервитута
- 20 - характерная точка границы публичного сервитута
- Волгоградская обл.* - наименование субъекта РФ,
- Новониколаевский р-н* - наименование муниципального района
- Дуплятское с/п* - наименование муниципального образования
- Зона с ОУ 1(1) - зона с особыми условиями использования территории
- — — — — - местоположение инженерного сооружения (линия связи кабельная)

Подпись  

Место для оттиска печати (при наличии) лица, составившего описание местоположения границ объекта

Дата "28" апреля 2023 г.

Выносной лист 170



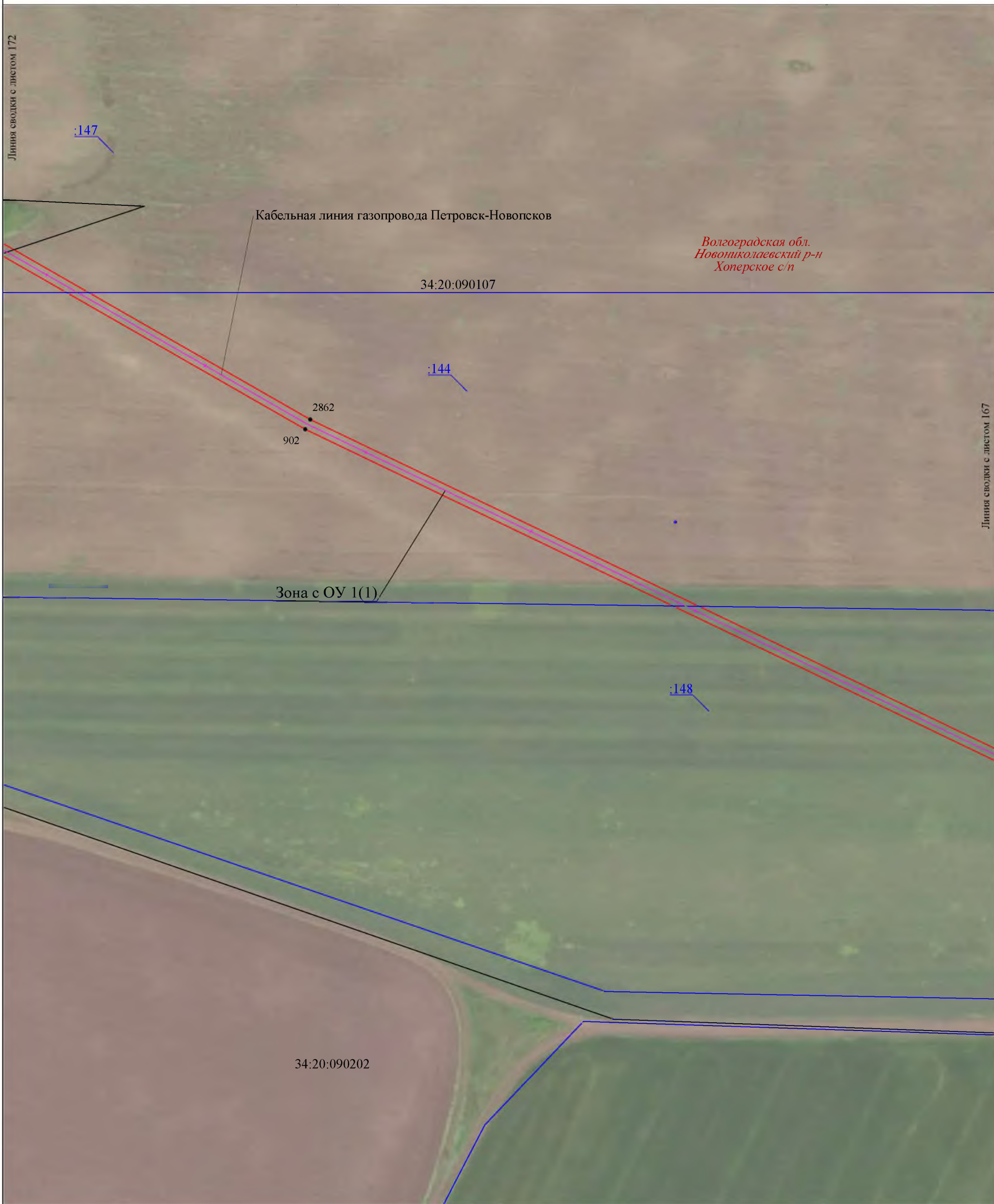
Используемые условные знаки и обозначения:

- граница, номер кадастрового квартала
- граница, номер земельного участка по сведениям ЕГРН
- установленная граница субъекта РФ
- установленная граница муниципального образования
- проектная граница публичного сервитута
- характерная точка границы публичного сервитута
- наименование субъекта РФ,
- наименование муниципального района
- наименование муниципального образования
- зона с особыми условиями использования территории
- местоположение инженерного сооружения (линия связи кабельная)

Подпись   
 Место для оттиска печати (при наличии) лица, составившего описание местоположения границ объекта

Дата "28" апреля 2023 г.

Линия сводки с листом 172



Линия сводки с листом 167

Волгоградская обл.  
Новониколаевский р-н  
Хоперское с/п

34:20:090107

Зона с ОУ 1(1)

34:20:090202

М 1:2000

Используемые условные знаки и обозначения:

- 34:20:010103 - граница, номер кадастрового квартала
- :167 - граница, номер земельного участка по сведениям ЕГРН
- установленная граница субъекта РФ
- установленная граница муниципального образования
- проектная граница публичного сервитута
- 20 - характерная точка границы публичного сервитута
- Волгоградская обл. - наименование субъекта РФ,
- Новониколаевский р-н - наименование муниципального района
- Дуплятское с/п - наименование муниципального образования
- Зона с ОУ 1(1) - зона с особыми условиями использования территории
- местоположение инженерного сооружения (линия связи кабельная)

Подпись

Место для оттиска печати (при наличии) лица, составившего описание местоположения границ объекта

Дата "28" апреля 2023 г.



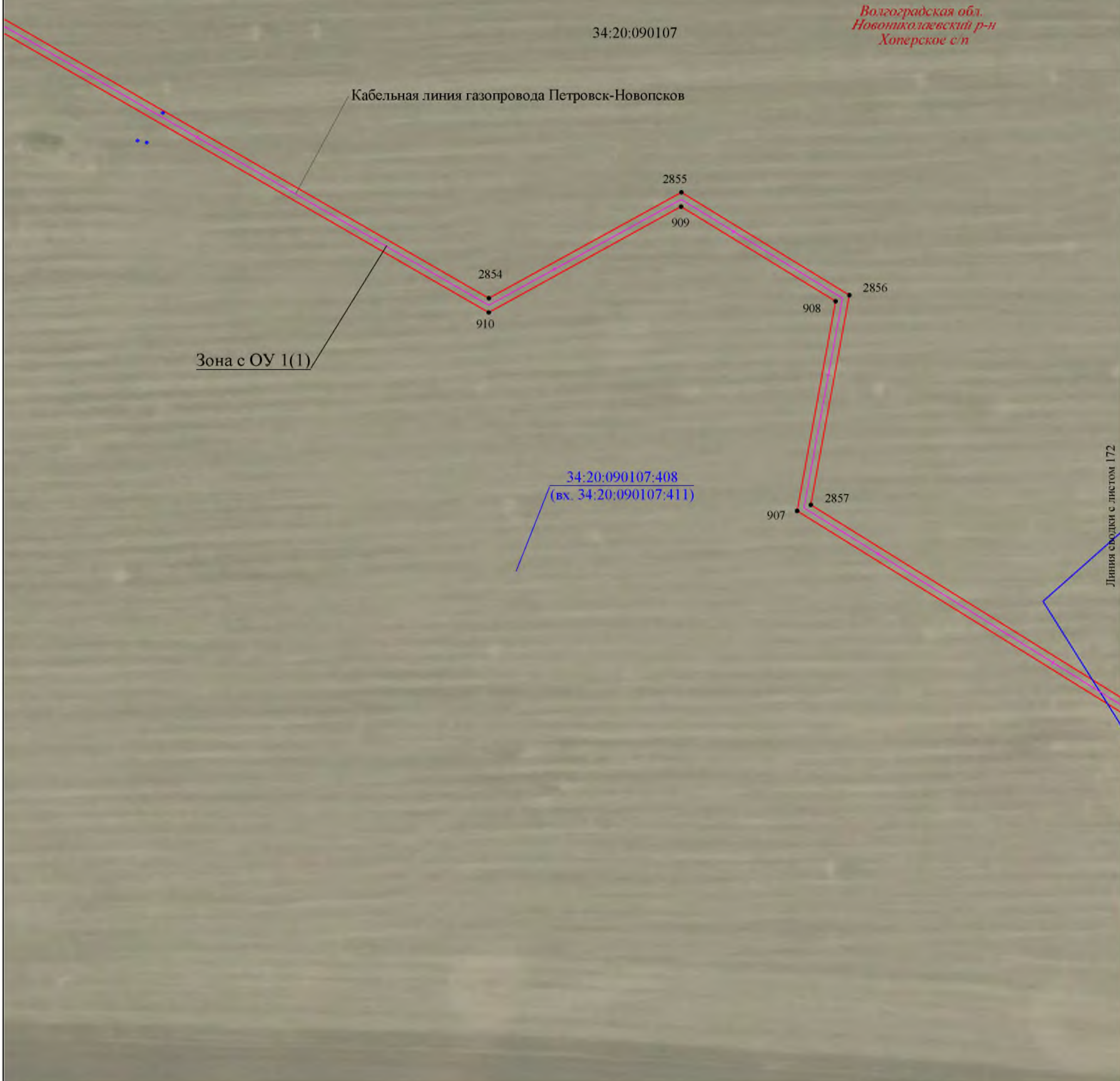
М 1:2000

Используемые условные знаки и обозначения:

- 34:20:010103 - граница, номер кадастрового квартала
- :167 - граница, номер земельного участка по сведениям ЕГРН
- установленная граница субъекта РФ
- установленная граница муниципального образования
- проектная граница публичного сервитута
- 20 - характерная точка границы публичного сервитута
- Волгоградская обл. - наименование субъекта РФ,
- Новониколаевский р-н - наименование муниципального района
- Дуплятское с/п - наименование муниципального образования
- Зона с ОУ 1(1) - зона с особыми условиями использования территории
- местоположение инженерного сооружения (линии связи кабельная)

Дата "28" апреля 2023 г.

Линия сводки с листом 174



Волгоградская обл.  
Новониколаевский р-н  
Хоперское с/п

Линия сводки с листом 172

М 1:2000

Используемые условные знаки и обозначения:

- 34:20:010103 - граница, номер кадастрового квартала
- :167 - граница, номер земельного участка по сведениям ЕГРН
- — — — — - установленная граница субъекта РФ
- — — — — - установленная граница муниципального образования
- — — — — - проектная граница публичного сервитута
- 20 - характерная точка границы публичного сервитута
- Волгоградская обл. - наименование субъекта РФ,
- Новониколаевский р-н - наименование муниципального района
- Дуплятское с/п - наименование муниципального образования
- Зона с ОУ 1(1) - зона с особыми условиями использования территории
- — — — — - местоположение инженерного сооружения (линия связи кабельная)

Подпись    
Место для оттиска печати (при наличии) лица, составившего описание местоположения границ объекта

Дата "28" апреля 2023 г.



М 1:2000

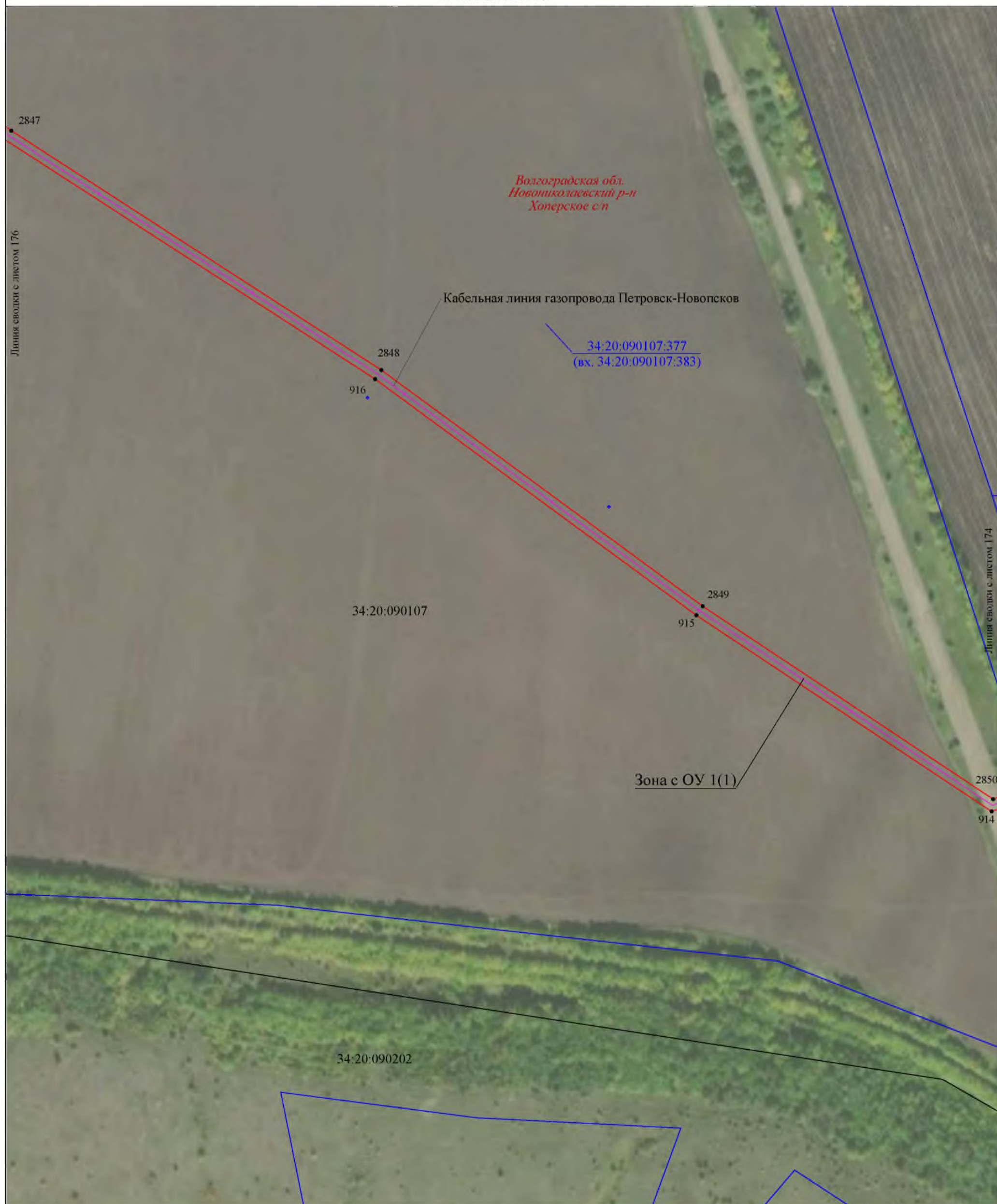
Используемые условные знаки и обозначения:

- 34:20:010103 - граница, номер кадастрового квартала
- :167 - граница, номер земельного участка по сведениям ЕГРН
- установленная граница субъекта РФ
- установленная граница муниципального образования
- проектная граница публичного сервитута
- 20 - характерная точка границы публичного сервитута
- Волгоградская обл. - наименование субъекта РФ,
- Новониколаевский р-н - наименование муниципального района
- Дуплятское с/п - наименование муниципального образования
- Зона с ОУ I(1) - зона с особыми условиями использования территории
- местоположение инженерного сооружения (линия связи кабельная)

Подпись   
 Место для оттиска печати (при наличии) лица, составившего описание местоположения границ объекта

Дата "28" апреля 2023 г.





М 1:2000

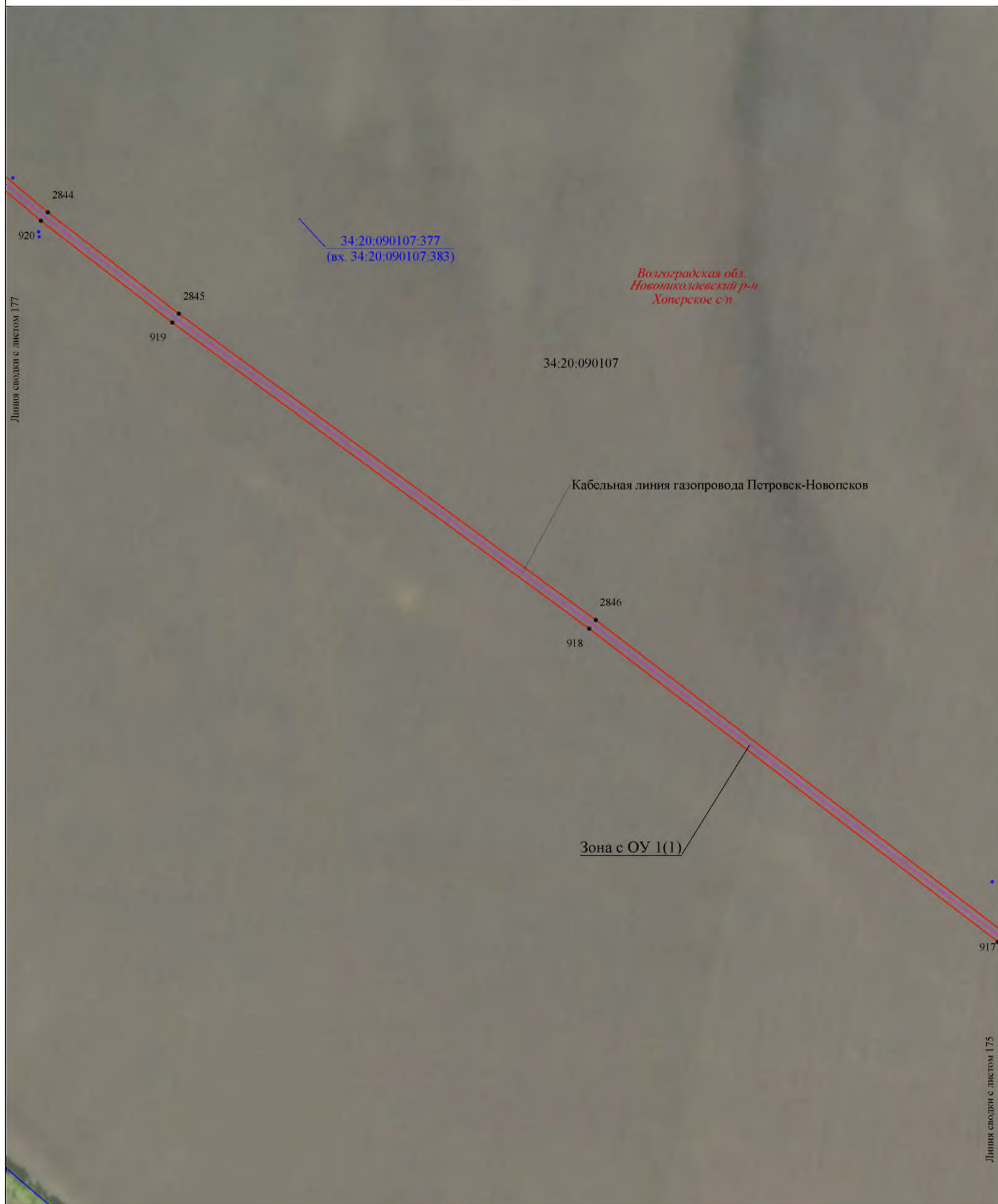
Используемые условные знаки и обозначения:

- 34:20:010103 - граница, номер кадастрового квартала
- :167 - граница, номер земельного участка по сведениям ЕГРН
- — — — — - установленная граница субъекта РФ
- — — — — - установленная граница муниципального образования
- — — — — - проектная граница публичного сервитута
- 20 - характерная точка границы публичного сервитута
- Волгоградская обл. - наименование субъекта РФ,
- Новониколаевский р-н - наименование муниципального района
- Дуплятское с/п - наименование муниципального образования
- Зона с ОУ 1(1) - зона с особыми условиями использования территории
- — — — — - местоположение инженерного сооружения (линия связи кабельная)

Подпись  

Место для оттиска печати (при наличии) лица, составившего описание местоположения границ объекта

Дата "28" апреля 2023 г.



М 1:2000

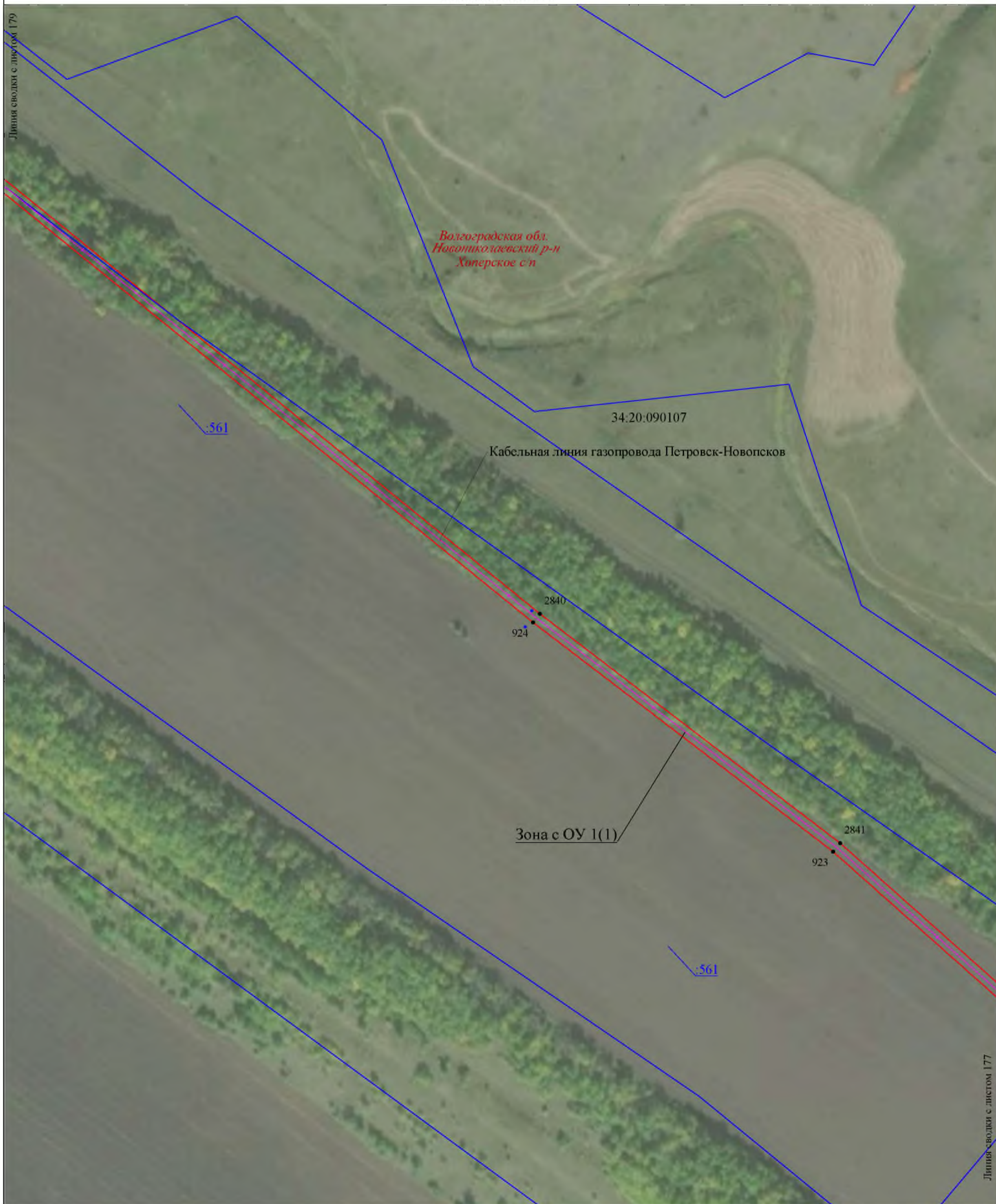
Используемые условные знаки и обозначения:

- 34:20:010103 - граница, номер кадастрового квартала
- :167 - граница, номер земельного участка по сведениям ЕГРН
- — — — — - установленная граница субъекта РФ
- — — — — - установленная граница муниципального образования
- — — — — - проектная граница публичного сервитута
- 20 - характерная точка границы публичного сервитута
- Волгоградская обл.* - наименование субъекта РФ,
- Новониколаевский р-н* - наименование муниципального района
- Дуплятское с/п* - наименование муниципального образования
- Зона с ОУ 1(1)** - зона с особыми условиями использования территории
- — — — — - местоположение инженерного сооружения (линия связи кабельная)

Подпись    
 Место для оттиска печати (при наличии) лица, составлявшего описание местоположения границ объекта

Дата "28" апреля 2023 г.





М 1:2000

Используемые условные знаки и обозначения:

- граница, номер кадастрового квартала
- граница, номер земельного участка по сведениям ЕГРН
- установленная граница субъекта РФ
- установленная граница муниципального образования
- проектная граница публичного сервитута
- характерная точка границы публичного сервитута
- наименование субъекта РФ,
- наименование муниципального района
- наименование муниципального образования
- зона с особыми условиями использования территории
- местоположение инженерного сооружения (линия связи кабельная)









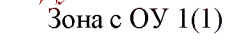


Подпись   
 Место для оттиска печати (при наличии) лица, составившего описание местоположения границ объекта

Дата "28" апреля 2023 г.



М 1:2000

Используемые условные знаки и обозначения:

-  - граница, номер кадастрового квартала
-  - граница, номер земельного участка по сведениям ЕГРН
-  - установленная граница субъекта РФ
-  - установленная граница муниципального образования
-  - проектная граница публичного сервитута
-  - характерная точка границы публичного сервитута
-  - наименование субъекта РФ,
-  - наименование муниципального района
-  - наименование муниципального образования
-  - зона с особыми условиями использования территории
-  - местоположение инженерного сооружения (линия связи кабельная)

Подпись  

Место для отиска печати (при наличии) лица, составившего описание местоположения границ объекта

Дата "28" апреля 2023 г.



М 1:2000

Используемые условные знаки и обозначения:

- 34:20:010103 - граница, номер кадастрового квартала
- :167 - граница, номер земельного участка по сведениям ЕГРН
- установленная граница субъекта РФ
- установленная граница муниципального образования
- проектная граница публичного сервитута
- 20 - характерная точка границы публичного сервитута
- Волгоградская обл.* - наименование субъекта РФ,
- Новониколаевский р-н* - наименование муниципального района
- Дуплятское с/п* - наименование муниципального образования
- Зона с ОУ 1(1)** - зона с особыми условиями использования территории
- местоположение инженерного сооружения (линия связи кабельная)

Подпись   
 Место для оттиска печати (при наличии) лица, составившего описание местоположения границ объекта

Дата "28" апреля 2023 г.



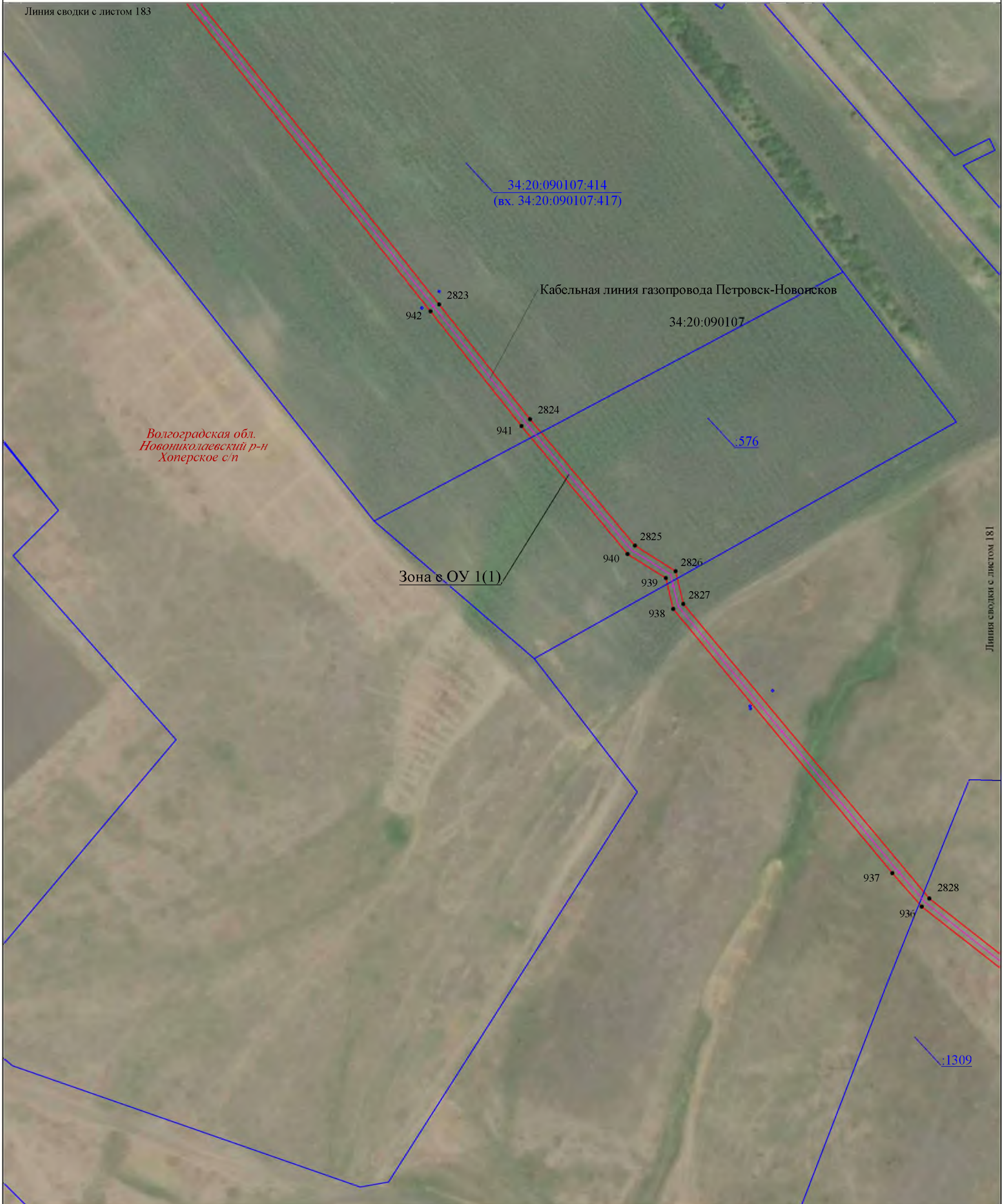
М 1:2000

Используемые условные знаки и обозначения:

- 34:20:010103 - граница, номер кадастрового квартала
- :167 - граница, номер земельного участка по сведениям ЕГРН
- — — — — - установленная граница субъекта РФ
- — — — — - установленная граница муниципального образования
- — — — — - проектная граница публичного сервитута
- 20 - характерная точка границы публичного сервитута
- Волгоградская обл.* - наименование субъекта РФ,
- Новониколаевский р-н* - наименование муниципального района
- Дуплятское с/п* - наименование муниципального образования
- Зона с ОУ 1(1) - зона с особыми условиями использования территории
- — — — — - местоположение инженерного сооружения (линия связи кабельная)

Подпись    
 Место для оттиска печати (при наличии) лица, составившего описание местоположения границ объекта

Дата "28" апреля 2023 г.



М 1:2000

Используемые условные знаки и обозначения:

- 34:20:010103 - граница, номер кадастрового квартала
- :167 - граница, номер земельного участка по сведениям ЕГРН
- — — — — - установленная граница субъекта РФ
- — — — — - установленная граница муниципального образования
- — — — — - проектная граница публичного сервитута
- 20 - характерная точка границы публичного сервитута
- Волгоградская обл.* - наименование субъекта РФ,
- Новониколаевский р-н* - наименование муниципального района
- Дуплятское с/п* - наименование муниципального образования
- Зона с ОУ 1(1) - зона с особыми условиями использования территории
- — — — — - местоположение инженерного сооружения (линия связи кабельная)

Подпись  

Место для оттиска печати (при наличии) лица, составившего описание местоположения границ объекта

Дата "28" апреля 2023 г.





М 1:2000

Используемые условные знаки и обозначения:

- |                      |   |
|----------------------|---|
| <u>34:20:010103</u>  | - граница, номер кадастрового квартала                          |
| <u>:167</u>          | - граница, номер земельного участка по сведениям ЕГРН           |
|                      | - установленная граница субъекта РФ                             |
|                      | - установленная граница муниципального образования              |
|                      | - проектная граница публичного сервитута                        |
| ● 20                 | - характерная точка границы публичного сервитута                |
| Волгоградская обл.   | - наименование субъекта РФ,                                     |
| Новониколаевский р-н | - наименование муниципального района                            |
| Дуплятское с/п       | - наименование муниципального образования                       |
| Зона с ОУ 1(1)       | - зона с особыми условиями использования территории             |
|                      | - местоположение инженерного сооружения (линия связи кабельная) |

Подпись  

Место для оттиска печати (при наличии) лица, составившего описание местоположения границ объекта

Дата "28" апреля 2023 г.



М 1:2000

Используемые условные знаки и обозначения:

- 34:20:010103 - граница, номер кадастрового квартала
- :167 - граница, номер земельного участка по сведениям ЕГРН
- — — — — - установленная граница субъекта РФ
- — — — — - установленная граница муниципального образования
- — — — — - проектная граница публичного сервитута
- 20 - характерная точка границы публичного сервитута
- Волгоградская обл.* - наименование субъекта РФ,
- Новониколаевский р-н* - наименование муниципального района
- Дуплятское с/п* - наименование муниципального образования
- Зона с ОУ 1(1) - зона с особыми условиями использования территории
- — — — — - местоположение инженерного сооружения (линия связи кабельная)

Подпись    
 Место для оттиска печати (при наличии) лица, составившего описание местоположения границ объекта

Дата "28" апреля 2023 г.



М 1:2000

Используемые условные знаки и обозначения:

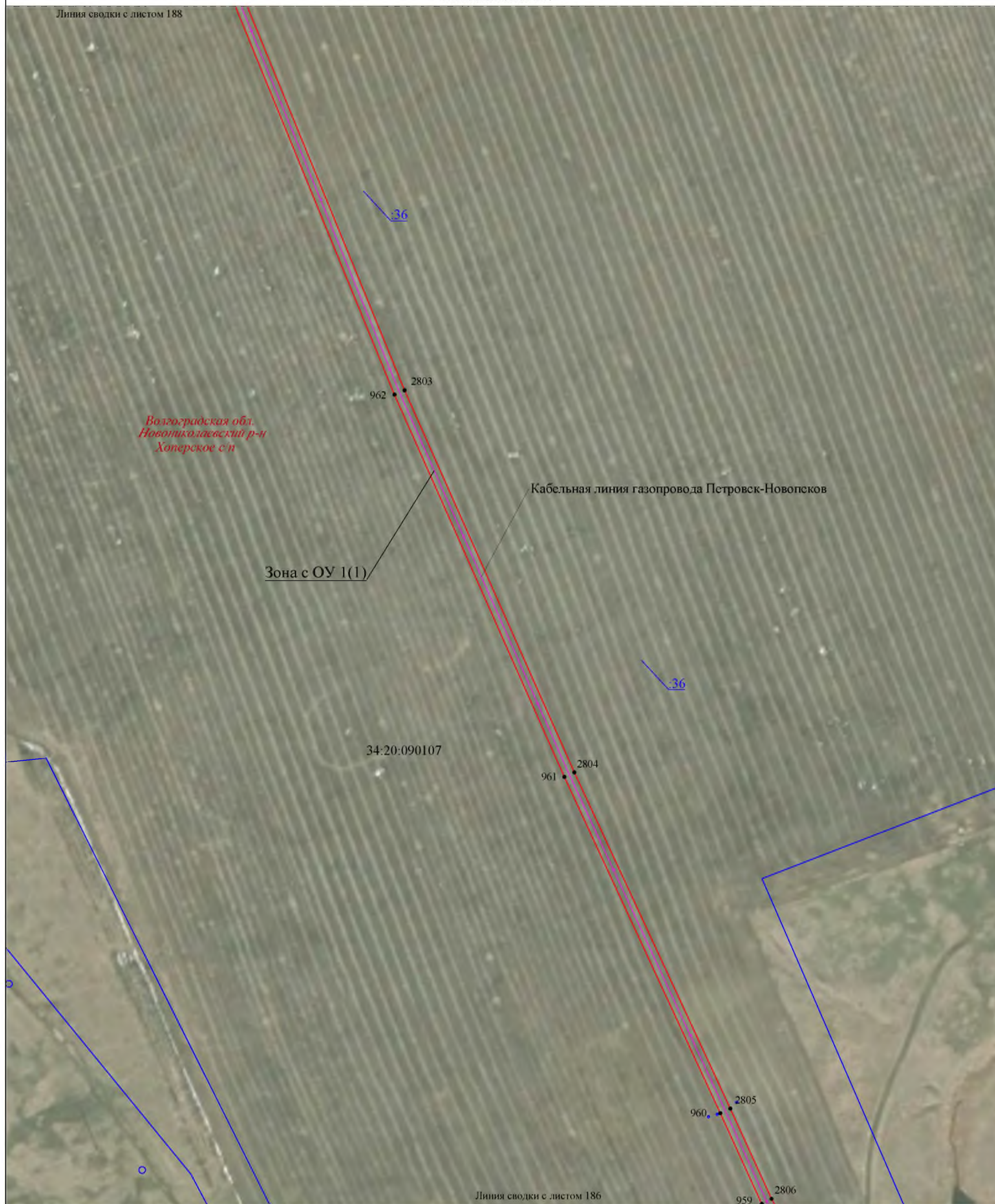
- 34:20:010103 - граница, номер кадастрового квартала
- :167 - граница, номер земельного участка по сведениям ЕГРН
- установленная граница субъекта РФ
- установленная граница муниципального образования
- проектная граница публичного сервитута
- 20 - характерная точка границы публичного сервитута
- Волгоградская обл.* - наименование субъекта РФ,
- Новониколаевский р-н* - наименование муниципального района
- Дуплятское с/п* - наименование муниципального образования
- Зона с ОУ 1(1) - зона с особыми условиями использования территории
- местоположение инженерного сооружения (линия связи кабельная)

Подпись

Место для оттиска печати (при наличии) лица, составившего описание местоположения границ объекта

Дата "28" апреля 2023 г.





М 1:2000

Используемые условные знаки и обозначения:

- 34:20:010103 - граница, номер кадастрового квартала
- :167 - граница, номер земельного участка по сведениям ЕГРН
- установленная граница субъекта РФ
- установленная граница муниципального образования
- проектная граница публичного сервитута
- 20 - характерная точка границы публичного сервитута
- Волгоградская обл.* - наименование субъекта РФ,
- Новониколаевский р-н* - наименование муниципального района
- Дуплятское с/п* - наименование муниципального образования
- Зона с ОУ 1(1) - зона с особыми условиями использования территории
- местоположение инженерного сооружения (линия связи кабельная)

Подпись    
 Место для оттиска печати (при наличии) лица, составившего описание местоположения границ объекта

Дата "28" апреля 2023 г.



М 1:2000

Используемые условные знаки и обозначения:

- 34:20:010103 - граница, номер кадастрового квартала
- :167 - граница, номер земельного участка по сведениям ЕГРН
- — — — — - установленная граница субъекта РФ
- — — — — - установленная граница муниципального образования
- — — — — - проектная граница публичного сервитута
- 20 - характерная точка границы публичного сервитута
- Волгоградская обл.* - наименование субъекта РФ,
- Новониколаевский р-н* - наименование муниципального района
- Дуплятское с/п* - наименование муниципального образования
- Зона с ОУ 1(1) - зона с особыми условиями использования территории
- — — — — - местоположение инженерного сооружения (линия связи кабельная)

Подпись  

Место для оттиска печати (при наличии) лица, составившего описание местоположения границ объекта

Дата "28" апреля 2023 г.

Выносной лист 189



М 1:2000

Используемые условные знаки и обозначения:

- 34:20:010103 - граница, номер кадастрового квартала
- :167 - граница, номер земельного участка по сведениям ЕГРН
- — — — — - установленная граница субъекта РФ
- — — — — - установленная граница муниципального образования
- — — — — - проектная граница публичного сервитута
- 20 - характерная точка границы публичного сервитута
- Волгоградская обл.* - наименование субъекта РФ,
- Новониколаевский р-н* - наименование муниципального района
- Дуплятское с/п* - наименование муниципального образования
- Зона с ОУ 1(1) - зона с особыми условиями использования территории
- — — — — - местоположение инженерного сооружения (линия связи кабельная)

Подпись  

Место для оттиска печати (при наличии) лица, составившего описание местоположения границ объекта

Дата "28" апреля 2023 г.

Раздел 4. Схема расположения границ публичного сервитута

Выносной лист 190

Линия сводки с листом 191

Волгоградская обл.  
Новониколаевский р-н  
Хоперское с/п

Зона с ОУ 1(1)

:489

Кабельная линия газопровода Петровск-Новопсков

34:20:090107

975

2769

Выноска №12

:489

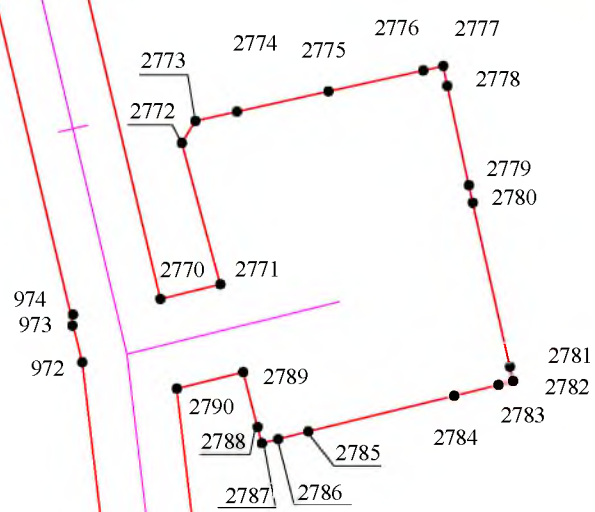
2791

2792

2793

:1222

Выноска №12



Линия сводки с листом 189

971

2794

М 1:2000

Используемые условные знаки и обозначения:

- 34:20:010103 - граница, номер кадастрового квартала
- :167 - граница, номер земельного участка по сведениям ЕГРН
- — — — — - установленная граница субъекта РФ
- — — — — - установленная граница муниципального образования
- — — — — - проектная граница публичного сервитута
- 20 - характерная точка границы публичного сервитута
- Волгоградская обл. - наименование субъекта РФ,
- Новониколаевский р-н - наименование муниципального района
- Дуплятское с/п - наименование муниципального образования
- Зона с ОУ 1(1) - зона с особыми условиями использования территории
- — — — — - местоположение инженерного сооружения (линия связи кабельная)

Подпись  

Место для оттиска печати (при наличии) лица, составившего описание местоположения границ объекта

Дата "28" апреля 2023 г.





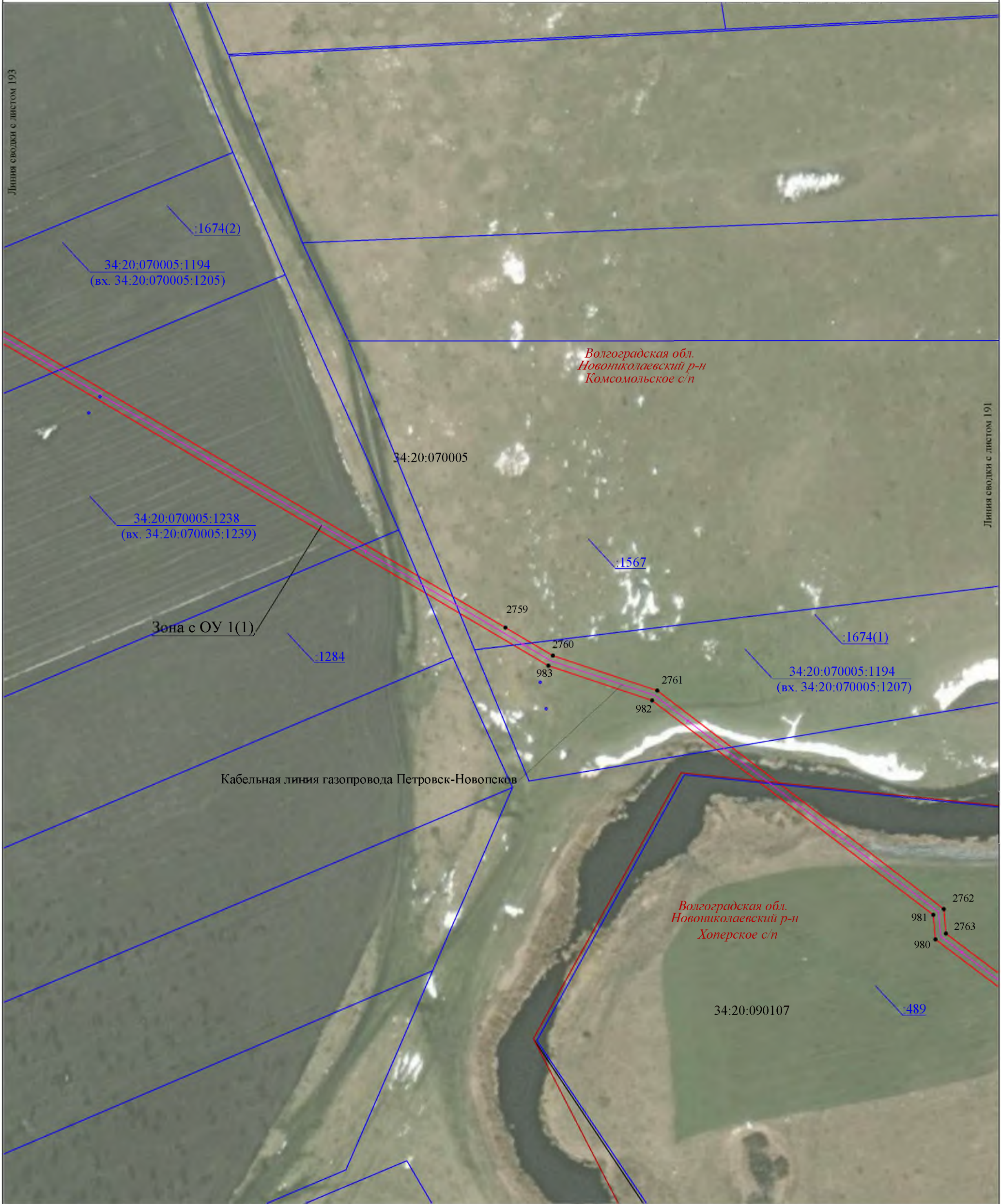
М 1:2000

Используемые условные знаки и обозначения:

- 34:20:010103 - граница, номер кадастрового квартала
- :167 - граница, номер земельного участка по сведениям ЕГРН
- — — — — - установленная граница субъекта РФ
- — — — — - установленная граница муниципального образования
- — — — — - проектная граница публичного сервитута
- 20 - характерная точка границы публичного сервитута
- Волгоградская обл.* - наименование субъекта РФ,
- Новониколаевский р-н* - наименование муниципального района
- Дуплятское с/п* - наименование муниципального образования
- Зона с ОУ 1(1) - зона с особыми условиями использования территории
- — — — — - местоположение инженерного сооружения (линия связи кабельная)

Подпись    
 Место для оттиска печати (при наличии) лица, составившего описание местоположения границ объекта

Дата "28" апреля 2023 г.



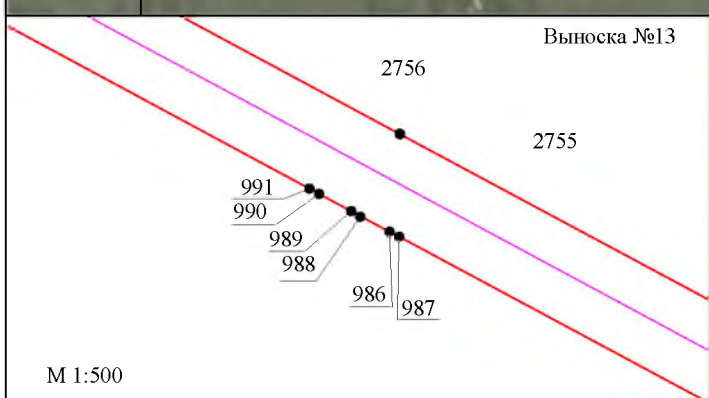
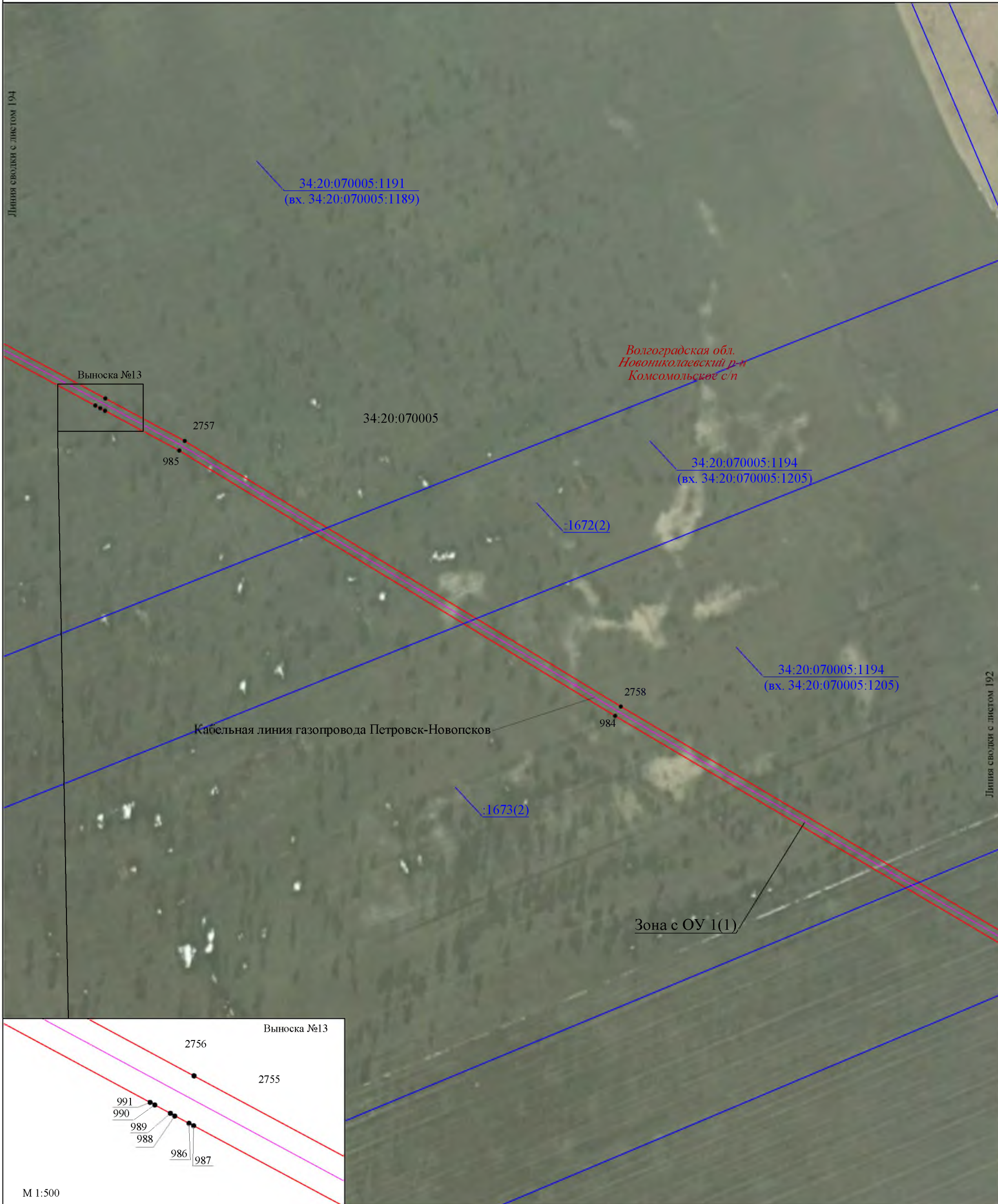
М 1:2000

Используемые условные знаки и обозначения:

- 34:20:010103 - граница, номер кадастрового квартала
- :167 - граница, номер земельного участка по сведениям ЕГРН
- — - установленная граница субъекта РФ
- — - установленная граница муниципального образования
- — - проектная граница публичного сервитута
- 20 - характерная точка границы публичного сервитута
- Волгоградская обл.* - наименование субъекта РФ,
- Новониколаевский р-н* - наименование муниципального района
- Дуплятское с/п* - наименование муниципального образования
- Зона с ОУ 1(1) - зона с особыми условиями использования территории
- — - местоположение инженерного сооружения (линия связи кабельная)

Подпись    
 Место для оттиска печати (при наличии) лица, составившего описание местоположения границ объекта

Дата "28" апреля 2023 г.



М 1:500

М 1:2000

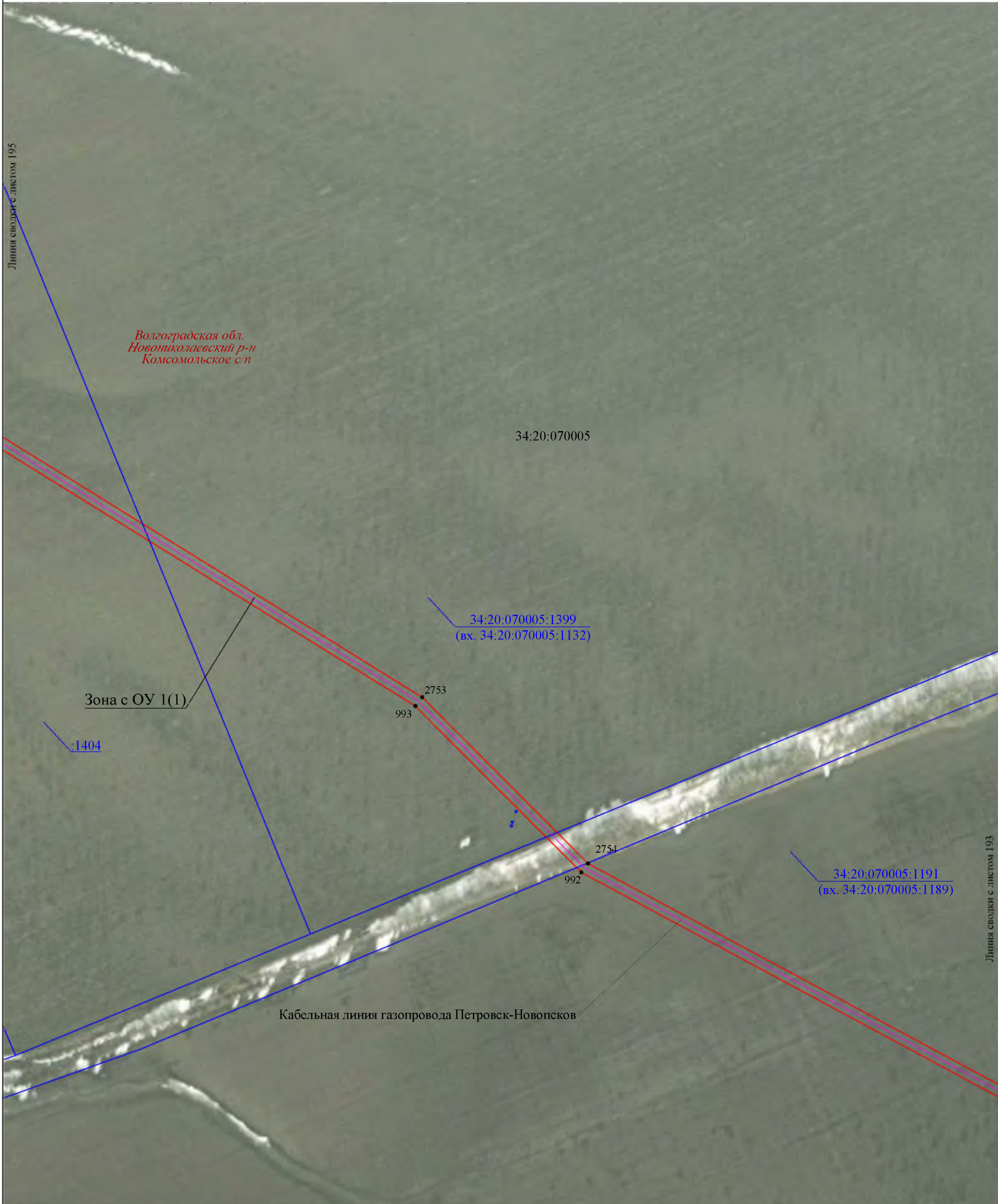
Используемые условные знаки и обозначения:

- 34:20:010103 - граница, номер кадастрового квартала
- :167 - граница, номер земельного участка по сведениям ЕГРН
- — — — — - установленная граница субъекта РФ
- — — — — - установленная граница муниципального образования
- — — — — - проектная граница публичного сервитута
- 20 - характерная точка границы публичного сервитута
- Волгоградская обл. - наименование субъекта РФ,
- Новониколаевский р-н - наименование муниципального района
- Дуплятское с/п - наименование муниципального образования
- Зона с ОУ 1(1) - зона с особыми условиями использования территории
- — — — — - местоположение инженерного сооружения (линия связи кабельная)

Подпись  

Место для отиска печати (при наличии) лица, составившего описание местоположения границ объекта

Дата "28" апреля 2023 г.



М 1:2000

Используемые условные знаки и обозначения:

- 34:20:010103 - граница, номер кадастрового квартала
- :167 - граница, номер земельного участка по сведениям ЕГРН
- — — — — - установленная граница субъекта РФ
- — — — — - установленная граница муниципального образования
- — — — — - проектная граница публичного сервитута
- 20 - характерная точка границы публичного сервитута
- Волгоградская обл.* - наименование субъекта РФ,
- Новониколаевский р-н* - наименование муниципального района
- Дуплятское с/п* - наименование муниципального образования
- Зона с ОУ 1(1)** - зона с особыми условиями использования территории
- — — — — - местоположение инженерного сооружения (линия связи кабельная)

Подпись  

Место для отиска печати (при наличии) лица, составившего описание местоположения границ объекта

Дата "28" апреля 2023 г.



М 1:2000

Используемые условные знаки и обозначения:

- 34:20:010103 - граница, номер кадастрового квартала
- :167 - граница, номер земельного участка по сведениям ЕГРН
- — — — — - установленная граница субъекта РФ
- — — — — - установленная граница муниципального образования
- — — — — - проектная граница публичного сервитута
- 20 - характерная точка границы публичного сервитута
- Волгоградская обл.* - наименование субъекта РФ,
- Новониколаевский р-н* - наименование муниципального района
- Дуплятское с/п* - наименование муниципального образования
- Зона с ОУ 1(1) - зона с особыми условиями использования территории
- — — — — - местоположение инженерного сооружения (линия связи кабельная)

Подпись  

Место для оттиска печати (при наличии) лица, составившего описание местоположения границ объекта

Дата "28" апреля 2023 г.



M 1:2000

Используемые условные знаки и обозначения:

- 34:20:010103 - граница, номер кадастрового квартала
- :167 - граница, номер земельного участка по сведениям ЕГРН
- — — — — - установленная граница субъекта РФ
- — — — — - установленная граница муниципального образования
- — — — — - проектная граница публичного сервитута
- 20 - характерная точка границы публичного сервитута
- Волгоградская обл.* - наименование субъекта РФ,
- Новониколаевский р-н* - наименование муниципального района
- Дуплятское с/п* - наименование муниципального образования
- Зона с ОУ 1(1) - зона с особыми условиями использования территории
- — — — — - местоположение инженерного сооружения (линия связи кабельная)

Подпись  

Место для оттиска печати (при наличии) лица, составившего описание местоположения границ объекта

Дата "28" апреля 2023 г.



М 1:2000

Используемые условные знаки и обозначения:

- 34:20:010103 - граница, номер кадастрового квартала
- :167 - граница, номер земельного участка по сведениям ЕГРН
- — — — — - установленная граница субъекта РФ
- — — — — - установленная граница муниципального образования
- — — — — - проектная граница публичного сервитута
- 20 - характерная точка границы публичного сервитута
- Волгоградская обл.* - наименование субъекта РФ,
- Новониколаевский р-н* - наименование муниципального района
- Дуплятское с/п* - наименование муниципального образования
- Зона с ОУ 1(1) - зона с особыми условиями использования территории
- — — — — - местоположение инженерного сооружения (линия связи кабельная)

Подпись  

Место для отиска печати (при наличии) лица, составившего описание местоположения границ объекта

Дата "28" апреля 2023 г.



М 1:2000

Используемые условные знаки и обозначения:

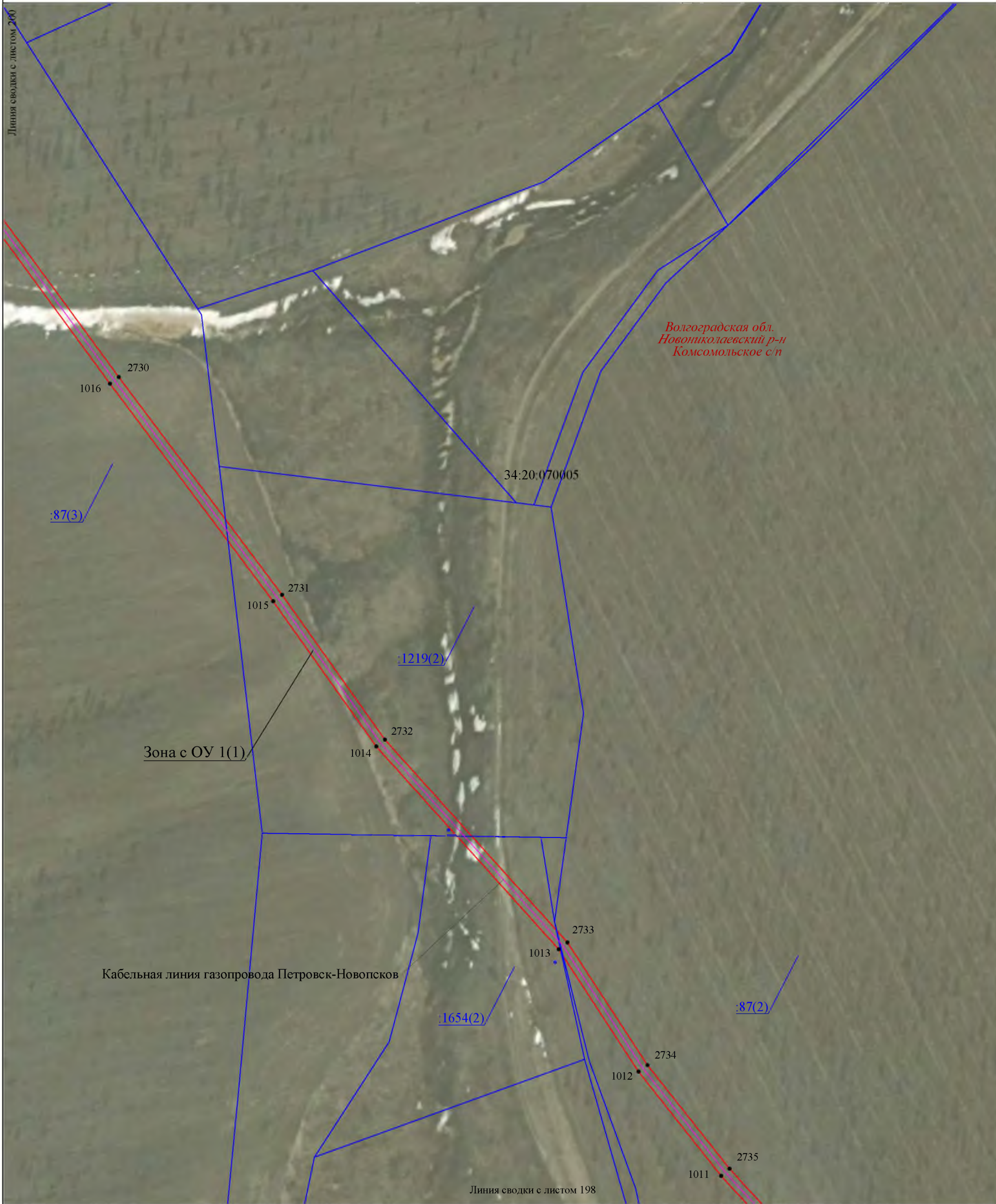
- 34:20:010103 - граница, номер кадастрового квартала
- :167 - граница, номер земельного участка по сведениям ЕГРН
- — — — — - установленная граница субъекта РФ
- — — — — - установленная граница муниципального образования
- — — — — - проектная граница публичного сервитута
- 20 - характерная точка границы публичного сервитута
- Волгоградская обл.* - наименование субъекта РФ,
- Новониколаевский р-н* - наименование муниципального района
- Дуплятское с/п* - наименование муниципального образования
- Зона с ОУ 1(1) - зона с особыми условиями использования территории
- — — — — - местоположение инженерного сооружения (линия связи кабельная)

Подпись  

Место для оттиска печати (при наличии) лица, составившего описание местоположения границ объекта

Дата "28" апреля 2023 г.





М 1:2000

Используемые условные знаки и обозначения:

- 34:20:010103 - граница, номер кадастрового квартала
- :167 - граница, номер земельного участка по сведениям ЕГРН
- — — — — - установленная граница субъекта РФ
- — — — — - установленная граница муниципального образования
- — — — — - проектная граница публичного сервитута
- 20 - характерная точка границы публичного сервитута
- Волгоградская обл. - наименование субъекта РФ,
- Новониколаевский р-н - наименование муниципального района
- Дуплятское с/п - наименование муниципального образования
- Зона с ОУ 1(1) - зона с особыми условиями использования территории
- — — — — - местоположение инженерного сооружения (линия связи кабельная)

Подпись  

Место для отиска печати (при наличии) лица, составившего описание местоположения границ объекта

Дата "28" апреля 2023 г.

Выносной лист 200

Линия сводки с листом 201



Волгоградская обл.  
Новоиколаевский р-н  
Комсомольское с/п

Кабельная линия газопровода Петровск-Новопсков

Зона с ОУ 1(1)

34:20:070005

М 1:2000

Используемые условные знаки и обозначения:

- 34:20:010103 - граница, номер кадастрового квартала
- :167 - граница, номер земельного участка по сведениям ЕГРН
- установленная граница субъекта РФ
- установленная граница муниципального образования
- проектная граница публичного сервитута
- 20 - характерная точка границы публичного сервитута
- Волгоградская обл. - наименование субъекта РФ,
- Новоиколаевский р-н - наименование муниципального района
- Дуплятское с/п - наименование муниципального образования
- Зона с ОУ 1(1) - зона с особыми условиями использования территории
- местоположение инженерного сооружения (линия связи кабельная)

Подпись

Место для оттиска печати (при наличии) лица, составившего описание местоположения границ объекта

Дата "28" апреля 2023 г.



Волгоградская обл.  
Новоиколаевский р-н  
Комсомольское с/п

34:20:070005

34:20:000000:1777(6)

34:20:070005:1399  
(вх. 34:20:070005:1403)

Кабельная линия газопровода Петровск-Новопсков

:87(3)

Зона с ОУ 1(1)

Линия сводки с листом 200

М 1:2000

Используемые условные знаки и обозначения:

- 34:20:010103 - граница, номер кадастрового квартала
- :167 - граница, номер земельного участка по сведениям ЕГРН
- — — — — - установленная граница субъекта РФ
- — — — — - установленная граница муниципального образования
- — — — — - проектная граница публичного сервитута
- 20 - характерная точка границы публичного сервитута
- Волгоградская обл. - наименование субъекта РФ,
- Новоиколаевский р-н - наименование муниципального района
- Дуплятское с/п - наименование муниципального образования
- Зона с ОУ 1(1) - зона с особыми условиями использования территории
- — — — — - местоположение инженерного сооружения (линия связи кабельная)

Подпись  

Место для отиска печати (при наличии) лица, составившего описание местоположения границ объекта

Дата "28" апреля 2023 г.



М 1:2000

Используемые условные знаки и обозначения:

- 34:20:010103 - граница, номер кадастрового квартала
- :167 - граница, номер земельного участка по сведениям ЕГРН
- — — — — - установленная граница субъекта РФ
- — — — — - установленная граница муниципального образования
- — — — — - проектная граница публичного сервитута
- 20 - характерная точка границы публичного сервитута
- Волгоградская обл.* - наименование субъекта РФ,
- Новониколаевский р-н* - наименование муниципального района
- Дуплятское с/п* - наименование муниципального образования
- Зона с ОУ 1(1) - зона с особыми условиями использования территории
- — — — — - местоположение инженерного сооружения (линия связи кабельная)

Подпись    
 Место для оттиска печати (при наличии) лица, составившего описание местоположения границ объекта

Дата "28" апреля 2023 г.

Выносной лист 203



Линия сводки с листом 204

Линия сводки с листом 202

М 1:2000

Используемые условные знаки и обозначения:

- 34:20:010103 - граница, номер кадастрового квартала
- :167 - граница, номер земельного участка по сведениям ЕГРН
- — — — — - установленная граница субъекта РФ
- — — — — - установленная граница муниципального образования
- — — — — - проектная граница публичного сервитута
- 20 - характерная точка границы публичного сервитута
- Волгоградская обл.* - наименование субъекта РФ,
- Новониколаевский р-н* - наименование муниципального района
- Дуплятское с/п* - наименование муниципального образования
- Зона с ОУ 1(1) - зона с особыми условиями использования территории
- — — — — - местоположение инженерного сооружения (линия связи кабельная)

Подпись    
 Место для оттиска печати (при наличии) лица, составившего описание местоположения границ объекта

Дата "28" апреля 2023 г.





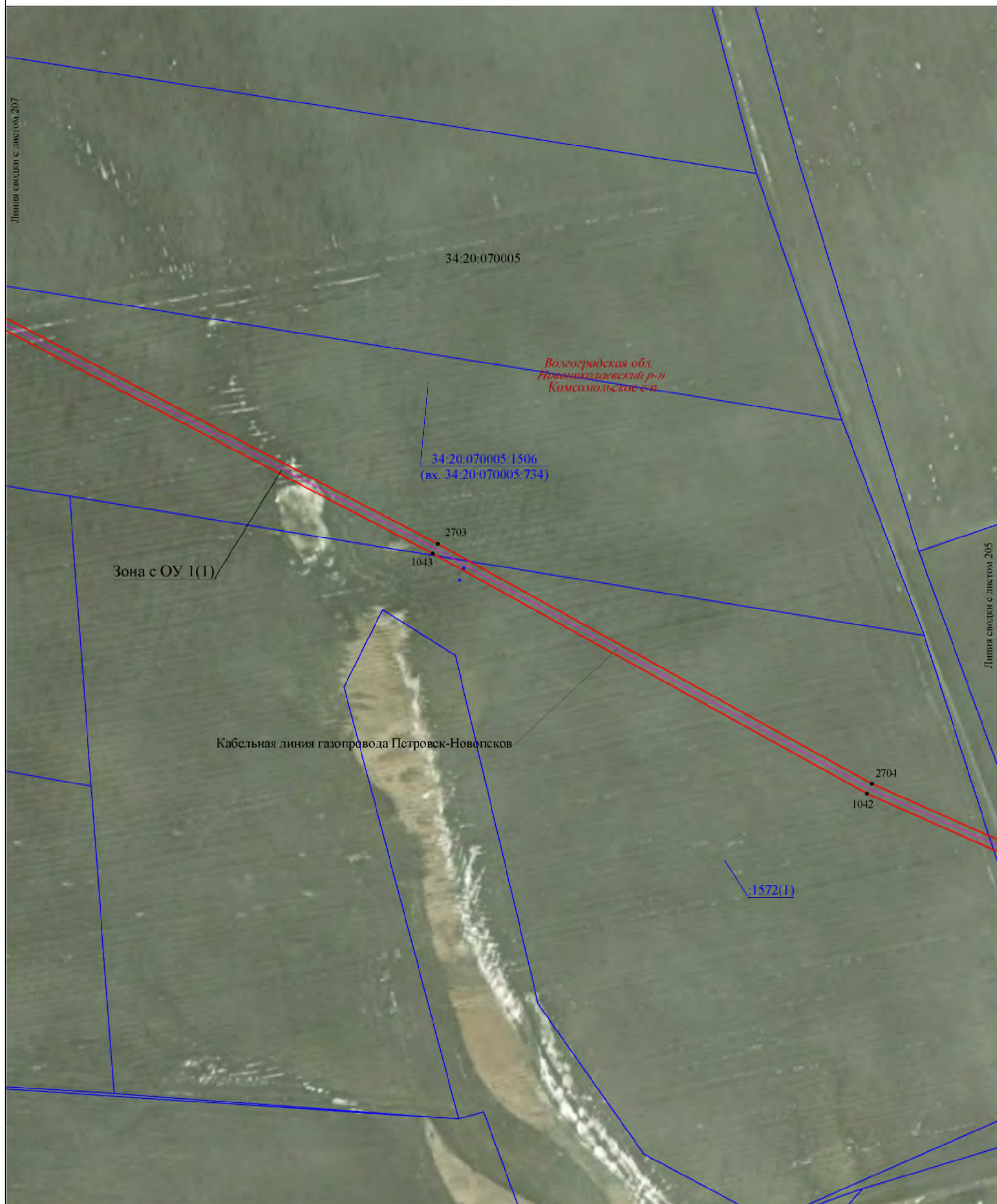
М 1:2000

Используемые условные знаки и обозначения:

- 34:20:010103 - граница, номер кадастрового квартала
- :167 - граница, номер земельного участка по сведениям ЕГРН
- — — — — - установленная граница субъекта РФ
- — — — — - установленная граница муниципального образования
- — — — — - проектная граница публичного сервитута
- 20 - характерная точка границы публичного сервитута
- Волгоградская обл.* - наименование субъекта РФ,
- Новониколаевский р-н* - наименование муниципального района
- Дуплятское с/п* - наименование муниципального образования
- Зона с ОУ 1(1)* - зона с особыми условиями использования территории
- — — — — - местоположение инженерного сооружения (линия связи кабельная)

Подпись    
 Место для отиска печати (при наличии) лица,  
 составившего описание местоположения границ объекта

Дата "28" апреля 2023 г.



М 1:2000

Используемые условные знаки и обозначения:

- 34:20:010103 - граница, номер кадастрового квартала
- :167 - граница, номер земельного участка по сведениям ЕГРН
- — — — — - установленная граница субъекта РФ
- — — — — - установленная граница муниципального образования
- — — — — - проектная граница публичного сервитута
- 20 - характерная точка границы публичного сервитута
- Волгоградская обл.* - наименование субъекта РФ,
- Новониколаевский р-н* - наименование муниципального района
- Дуплятское с/п* - наименование муниципального образования
- Зона с ОУ 1(1) - зона с особыми условиями использования территории
- — — — — - местоположение инженерного сооружения (линия связи кабельная)

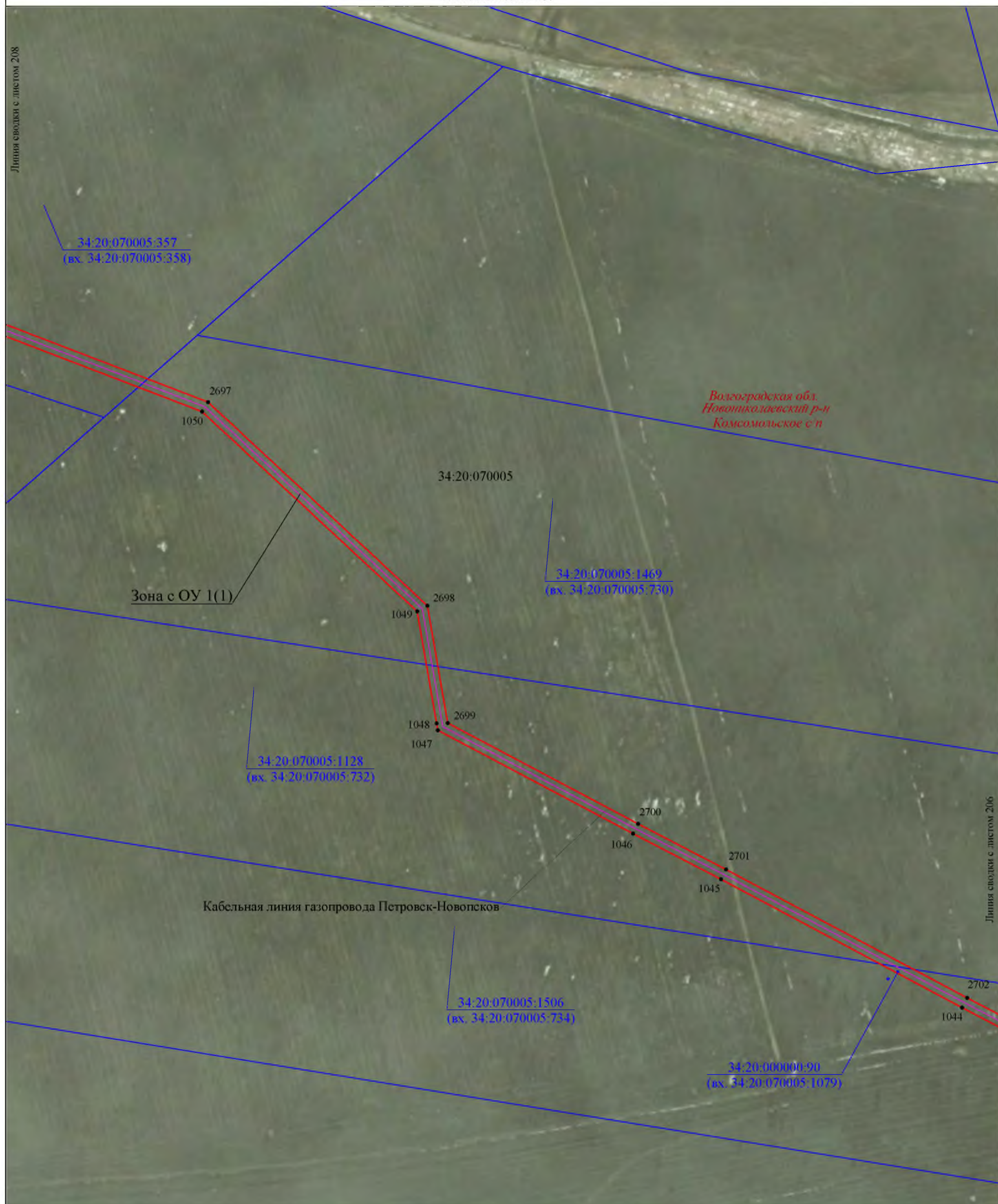
Подпись    
 Место для оттиска печати (при наличии) лица, составившего описание местоположения границ объекта

Дата "28" апреля 2023 г.



Выносной лист 207

Линия сведения с листом 208



Линия сведения с листом 206

М 1:2000

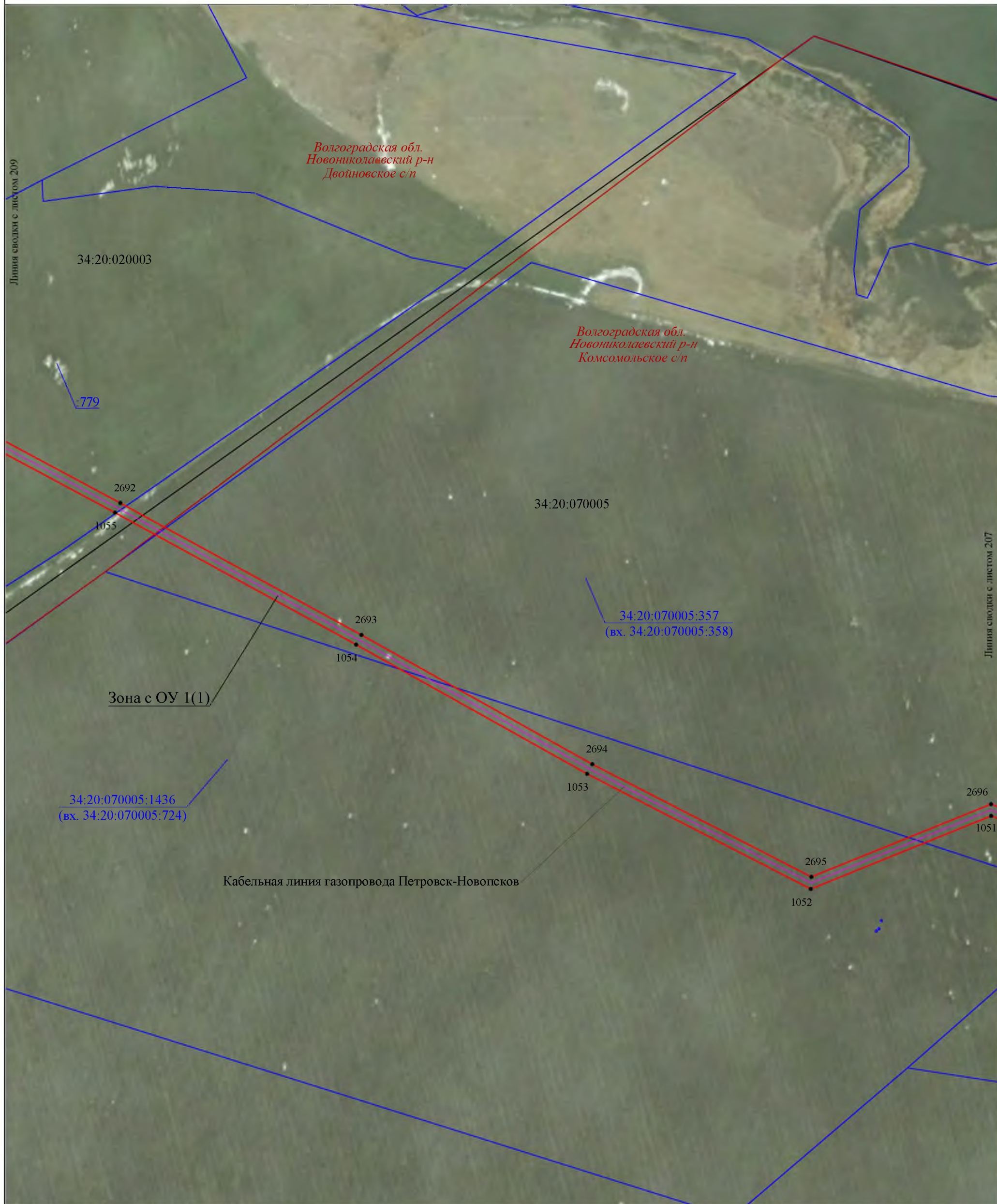
Используемые условные знаки и обозначения:

- 34:20:010103 - граница, номер кадастрового квартала
- :167 - граница, номер земельного участка по сведениям ЕГРН
- — — — — - установленная граница субъекта РФ
- — — — — - установленная граница муниципального образования
- — — — — - проектная граница публичного сервитута
- 20 - характерная точка границы публичного сервитута
- Волгоградская обл. - наименование субъекта РФ,
- Новониколаевский р-н - наименование муниципального района
- Дуплятское с/п - наименование муниципального образования
- Зона с ОУ 1(1) - зона с особыми условиями использования территории
- — — — — - местоположение инженерного сооружения (линия связи кабельная)

Подпись  

Место для оттиска печати (при наличии) лица, составившего описание местоположения границ объекта

Дата "28" апреля 2023 г.



М 1:2000

Используемые условные знаки и обозначения:

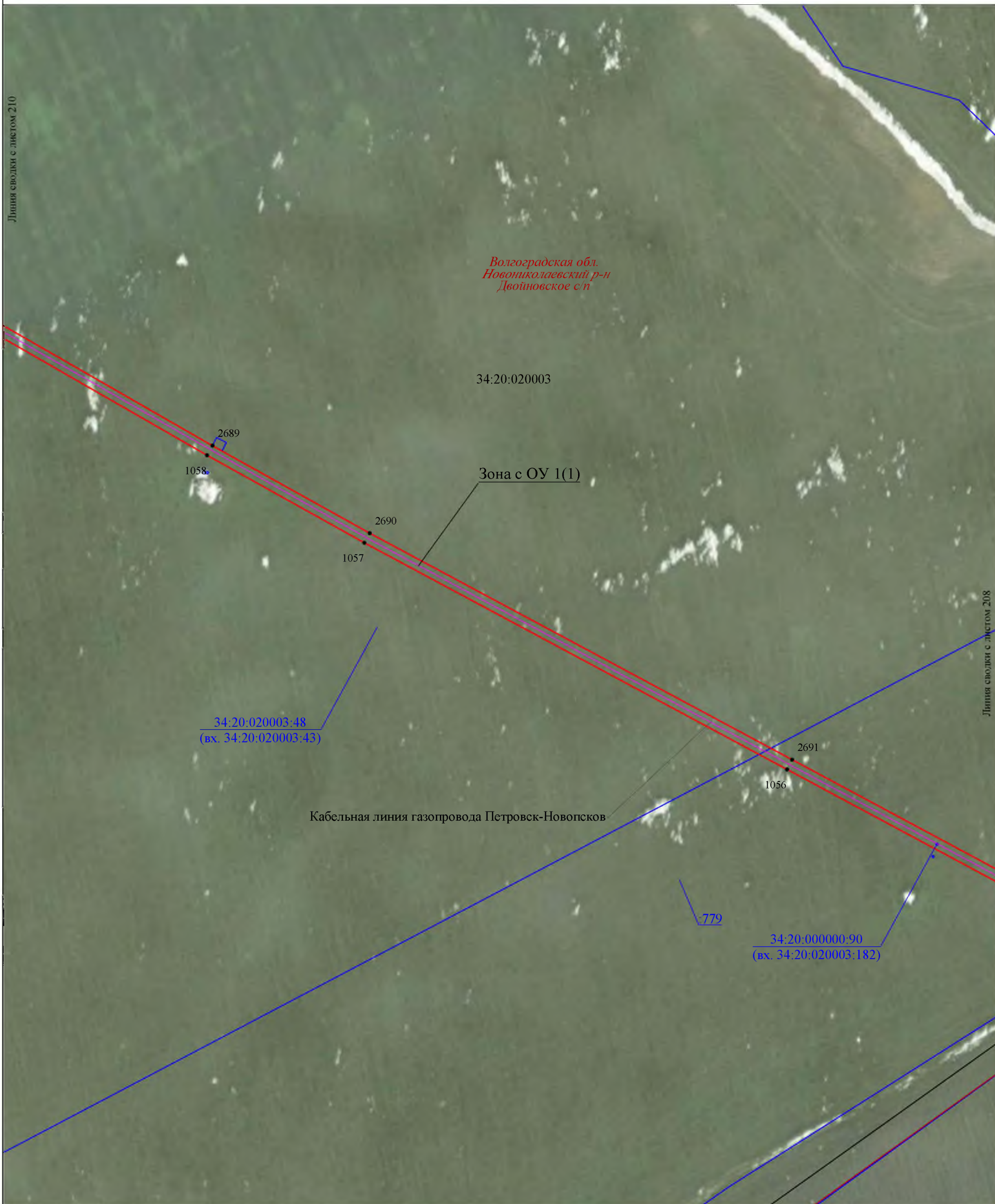
- 34:20:010103 - граница, номер кадастрового квартала
- :167 - граница, номер земельного участка по сведениям ЕГРН
- — — — — - установленная граница субъекта РФ
- — — — — - установленная граница муниципального образования
- — — — — - проектная граница публичного сервитута
- 20 - характерная точка границы публичного сервитута
- Волгоградская обл.* - наименование субъекта РФ,
- Новониколаевский р-н* - наименование муниципального района
- Дуплятское с/п* - наименование муниципального образования
- Зона с ОУ 1(1) - зона с особыми условиями использования территории
- — — — — - местоположение инженерного сооружения (линия связи кабельная)

Подпись  

Место для оттиска печати (при наличии) лица, составившего описание местоположения границ объекта

Дата "28" апреля 2023 г.

Линия сводки с листом 210



Линия сводки с листом 208

М 1:2000

Используемые условные знаки и обозначения:

- 34:20:010103 - граница, номер кадастрового квартала
- :167 - граница, номер земельного участка по сведениям ЕГРН
- установленная граница субъекта РФ
- установленная граница муниципального образования
- проектная граница публичного сервитута
- 20 - характерная точка границы публичного сервитута
- Волгоградская обл.* - наименование субъекта РФ,
- Новониколаевский р-н* - наименование муниципального района
- Дуплятское с/п* - наименование муниципального образования
- Зона с ОУ 1(1)** - зона с особыми условиями использования территории
- местоположение инженерного сооружения (линия связи кабельная)

Подпись

Место для оттиска печати (при наличии) лица, составившего описание местоположения границ объекта

Дата "28" апреля 2023 г.

Линия сводки с листом 211

Волгоградская обл.  
Новоиколаевский р-н  
Двойновское с/п

34:20:020003

34:20:020003:48  
(вх. 34:20:020003:41)

Зона с ОУ 1(1)

2686  
1061

Кабельная линия газопровода Петровск-Новопсков

34:20:020003:48  
(вх. 34:20:020003:43)





2687  
1060

2688  
1059

Линия сводки с листом 209

М 1:2000

Используемые условные знаки и обозначения:

- 34:20:010103 - граница, номер кадастрового квартала
- :167 - граница, номер земельного участка по сведениям ЕГРН
-  - установленная граница субъекта РФ
-  - установленная граница муниципального образования
-  - проектная граница публичного сервитута
- 20 - характерная точка границы публичного сервитута
- Волгоградская обл. - наименование субъекта РФ,
- Новоиколаевский р-н - наименование муниципального района
- Дуплятское с/п - наименование муниципального образования
- Зона с ОУ 1(1) - зона с особыми условиями использования территории
-  - местоположение инженерного сооружения (линия связи кабельная)

Подпись    
 Место для оттиска печати (при наличии) лица, составившего описание местоположения границ объекта

Дата "28" апреля 2023 г.

Линия сводки с листом 212



Линия сводки с листом 210

М 1:2000

Используемые условные знаки и обозначения:

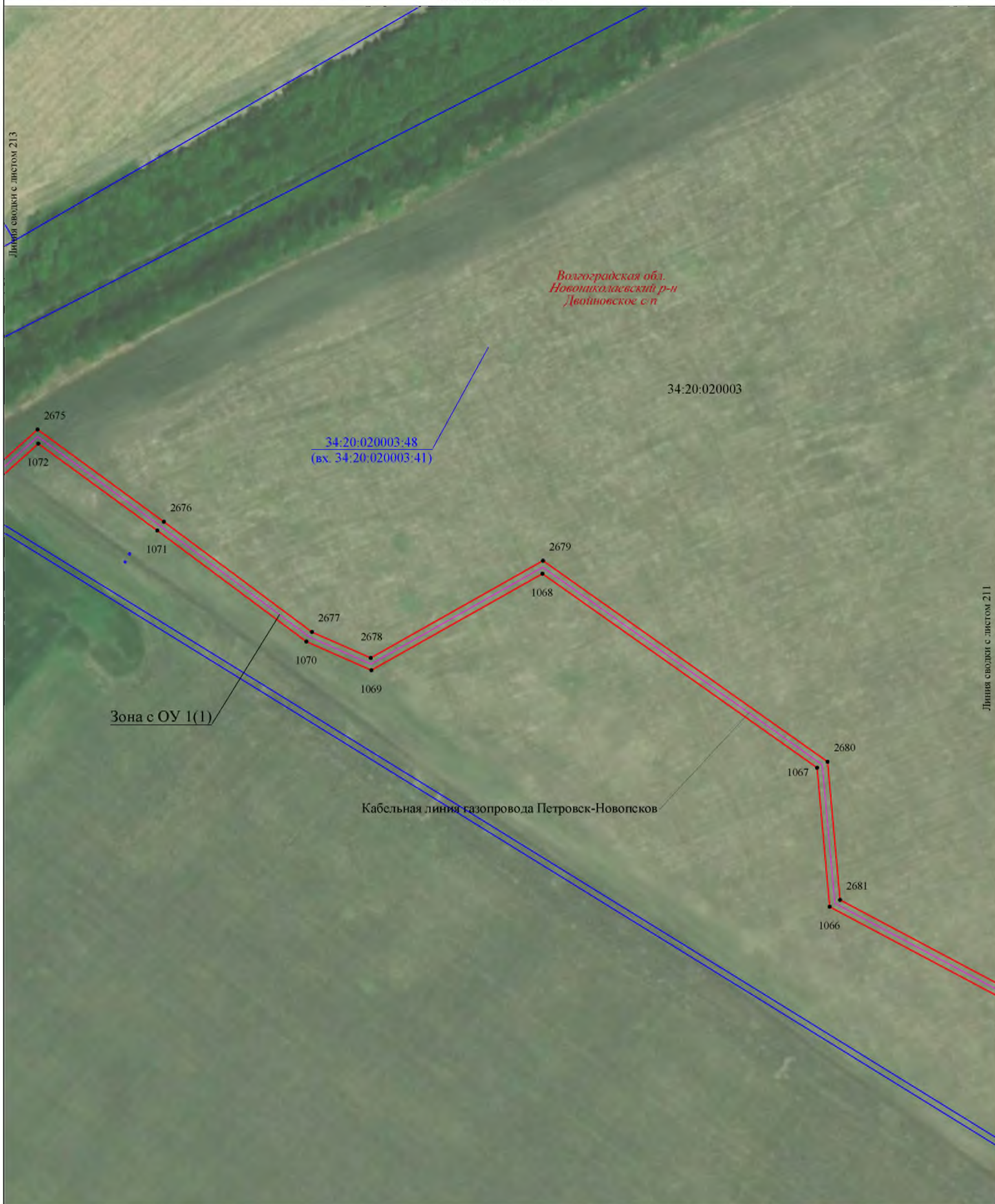
- 34:20:010103 - граница, номер кадастрового квартала
- :167 - граница, номер земельного участка по сведениям ЕГРН
- установленная граница субъекта РФ
- установленная граница муниципального образования
- проектная граница публичного сервитута
- 20 - характерная точка границы публичного сервитута
- Волгоградская обл.* - наименование субъекта РФ,
- Новониколаевский р-н* - наименование муниципального района
- Дуплятское с/п* - наименование муниципального образования
- Зона с ОУ 1(1) - зона с особыми условиями использования территории
- местоположение инженерного сооружения (линия связи кабельная)

Подпись

Место для отиска печати (при наличии) лица, составившего описание местоположения границ объекта

Дата "28" апреля 2023 г.

Выносной лист 212



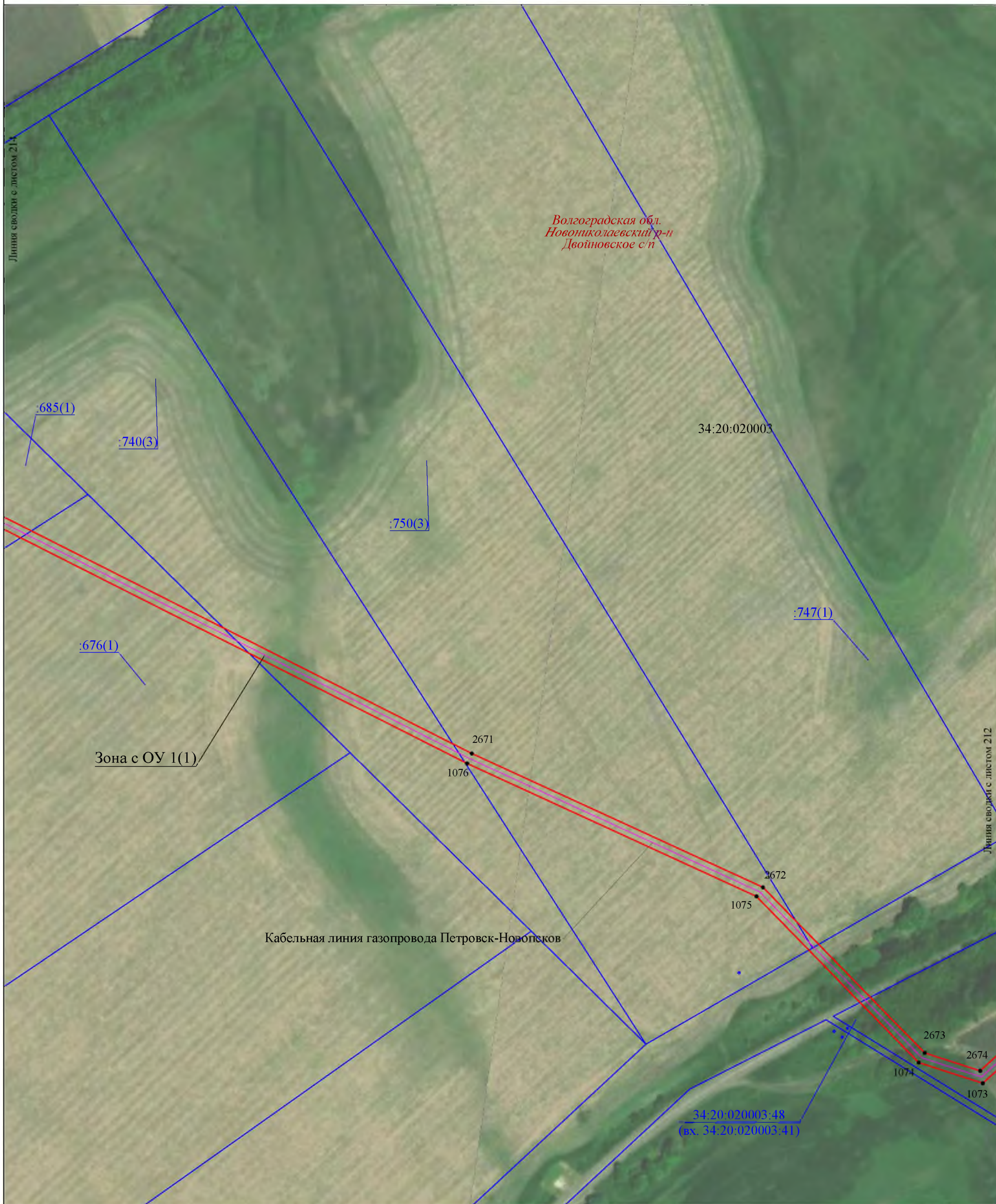
М 1:2000

Используемые условные знаки и обозначения:

- 34:20:010103 - граница, номер кадастрового квартала
- :167 - граница, номер земельного участка по сведениям ЕГРН
- — — — — - установленная граница субъекта РФ
- — — — — - установленная граница муниципального образования
- — — — — - проектная граница публичного сервитута
- 20 - характерная точка границы публичного сервитута
- Волгоградская обл. - наименование субъекта РФ,
- Новониколаевский р-н - наименование муниципального района
- Дуплятское с/п - наименование муниципального образования
- Зона с ОУ 1(1) - зона с особыми условиями использования территории
- — — — — - местоположение инженерного сооружения (линия связи кабельная)

Подпись    
 Место для оттиска печати (при наличии) лица, составившего описание местоположения границ объекта

Дата "28" апреля 2023 г.



М 1:2000

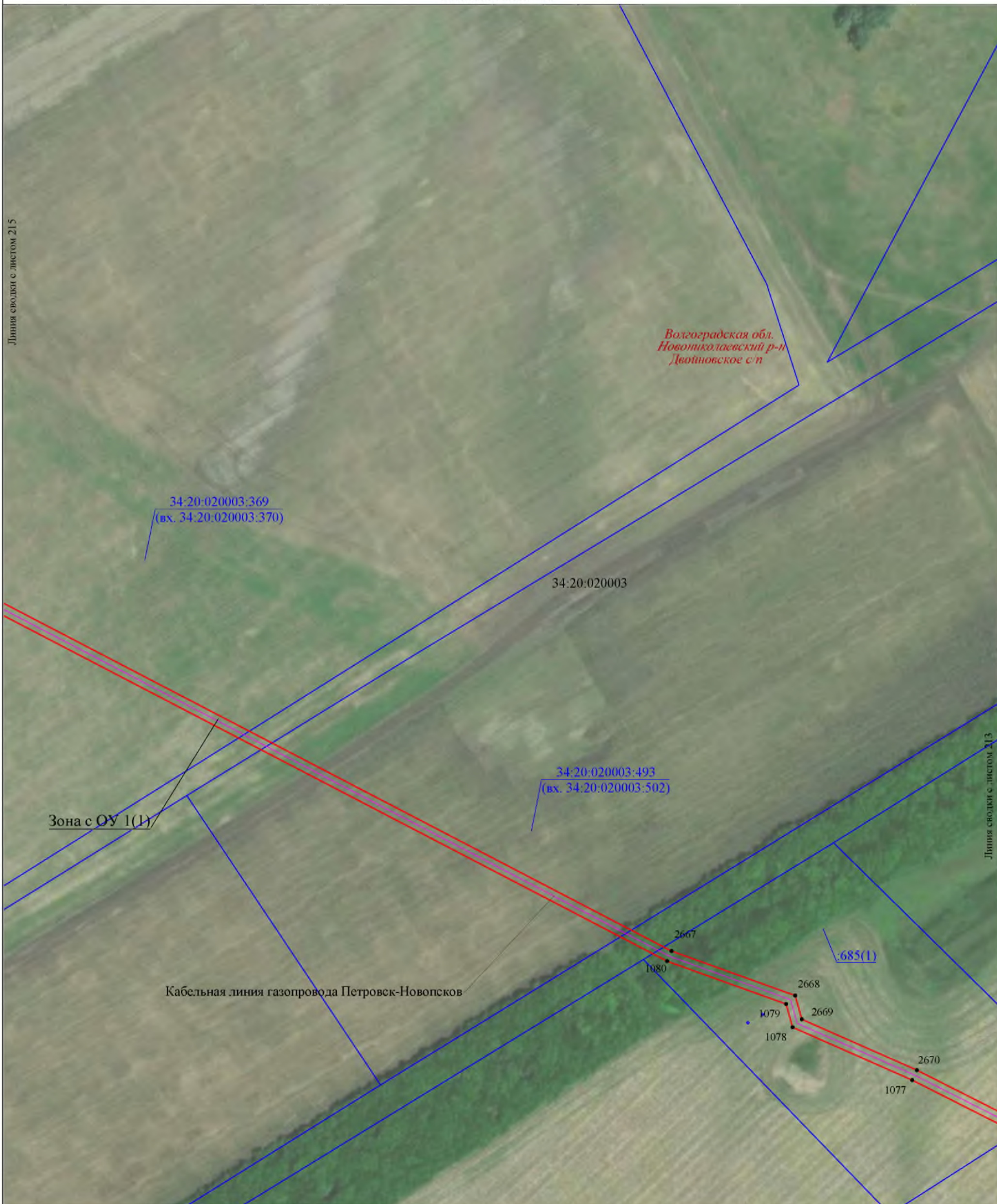
Используемые условные знаки и обозначения:

- 34:20:010103 - граница, номер кадастрового квартала
- :167 - граница, номер земельного участка по сведениям ЕГРН
- — — — — - установленная граница субъекта РФ
- — — — — - установленная граница муниципального образования
- — — — — - проектная граница публичного сервитута
- 20 - характерная точка границы публичного сервитута
- Волгоградская обл.* - наименование субъекта РФ,
- Новониколаевский р-н* - наименование муниципального района
- Дуплятское с/п* - наименование муниципального образования
- Зона с ОУ 1(1) - зона с особыми условиями использования территории
- — — — — - местоположение инженерного сооружения (линия связи кабельная)

Подпись  

Место для отиска печати (при наличии) лица, составившего описание местоположения границ объекта

Дата "28" апреля 2023 г.



М 1:2000

Используемые условные знаки и обозначения:

- 34:20:010103 - граница, номер кадастрового квартала
- :167 - граница, номер земельного участка по сведениям ЕГРН
- — — — — - установленная граница субъекта РФ
- — — — — - установленная граница муниципального образования
- — — — — - проектная граница публичного сервитута
- 20 - характерная точка границы публичного сервитута
- Волгоградская обл.* - наименование субъекта РФ,
- Новониколаевский р-н* - наименование муниципального района
- Дуплятское с/п* - наименование муниципального образования
- Зона с ОУ 1(1) - зона с особыми условиями использования территории
- — — — — - местоположение инженерного сооружения (линия связи кабельная)

Подпись    
 Место для оттиска печати (при наличии) лица,  
 составившего описание местоположения границ объекта

Дата "28" апреля 2023 г.



Линия сводки с листом 216

Линия сводки с листом 214



М 1:2000

Используемые условные знаки и обозначения:

- 34:20:010103 - граница, номер кадастрового квартала
- :167 - граница, номер земельного участка по сведениям ЕГРН
- — — — — - установленная граница субъекта РФ
- — — — — - установленная граница муниципального образования
- — — — — - проектная граница публичного сервитута
- 20 - характерная точка границы публичного сервитута
- Волгоградская обл.* - наименование субъекта РФ,
- Новониколаевский р-н* - наименование муниципального района
- Дуплятское с/п* - наименование муниципального образования
- Зона с ОУ 1(1) - зона с особыми условиями использования территории
- — — — — - местоположение инженерного сооружения (линия связи кабельная)

Подпись    
 Место для отиска печати (при наличии) лица,  
 составившего описание местоположения границ объекта

Дата "28" апреля 2023 г.



Линия свода с листом 217

Линия свода с листом 215

М 1:2000

Используемые условные знаки и обозначения:

- 34:20:010103 - граница, номер кадастрового квартала
- :167 - граница, номер земельного участка по сведениям ЕГРН
- — — — — - установленная граница субъекта РФ
- — — — — - установленная граница муниципального образования
- — — — — - проектная граница публичного сервитута
- 20 - характерная точка границы публичного сервитута
- Волгоградская обл.* - наименование субъекта РФ,
- Новониколаевский р-н* - наименование муниципального района
- Дуплятское с/п* - наименование муниципального образования
- Зона с ОУ 1(1) - зона с особыми условиями использования территории
- — — — — - местоположение инженерного сооружения (линия связи кабельная)

Подпись    
 Место для оттиска печати (при наличии) лица, составившего описание местоположения границ объекта

Дата "28" апреля 2023 г.



М 1:2000

Используемые условные знаки и обозначения:

- 34:20:010103 - граница, номер кадастрового квартала
- :167 - граница, номер земельного участка по сведениям ЕГРН
- установленная граница субъекта РФ
- установленная граница муниципального образования
- проектная граница публичного сервитута
- 20 - характерная точка границы публичного сервитута
- Волгоградская обл. - наименование субъекта РФ,
- Новониколаевский р-н - наименование муниципального района
- Дуплятовское с/п - наименование муниципального образования
- Зона с ОУ 1(1) - зона с особыми условиями использования территории
- местоположение инженерного сооружения (линия связи кабельная)

Подпись  

Место для оттиска печати (при наличии) лица, составившего описание местоположения границ объекта

Дата "28" апреля 2023 г.



М 1:2000

Используемые условные знаки и обозначения:

- 34:20:010103 - граница, номер кадастрового квартала
- :167 - граница, номер земельного участка по сведениям ЕГРН
- — — — — - установленная граница субъекта РФ
- — — — — - установленная граница муниципального образования
- — — — — - проектная граница публичного сервитута
- 20 - характерная точка границы публичного сервитута
- Волгоградская обл.* - наименование субъекта РФ,
- Новоиколаевский р-н* - наименование муниципального района
- Дуплятское с/п* - наименование муниципального образования
- Зона с ОУ 1(1) - зона с особыми условиями использования территории
- — — — — - местоположение инженерного сооружения (линия связи кабельная)

Подпись  

Место для оттиска печати (при наличии) лица, составившего описание местоположения границ объекта

Дата "28" апреля 2023 г.

Линия сводки с листом 220



Линия сводки с листом 218

М 1:2000

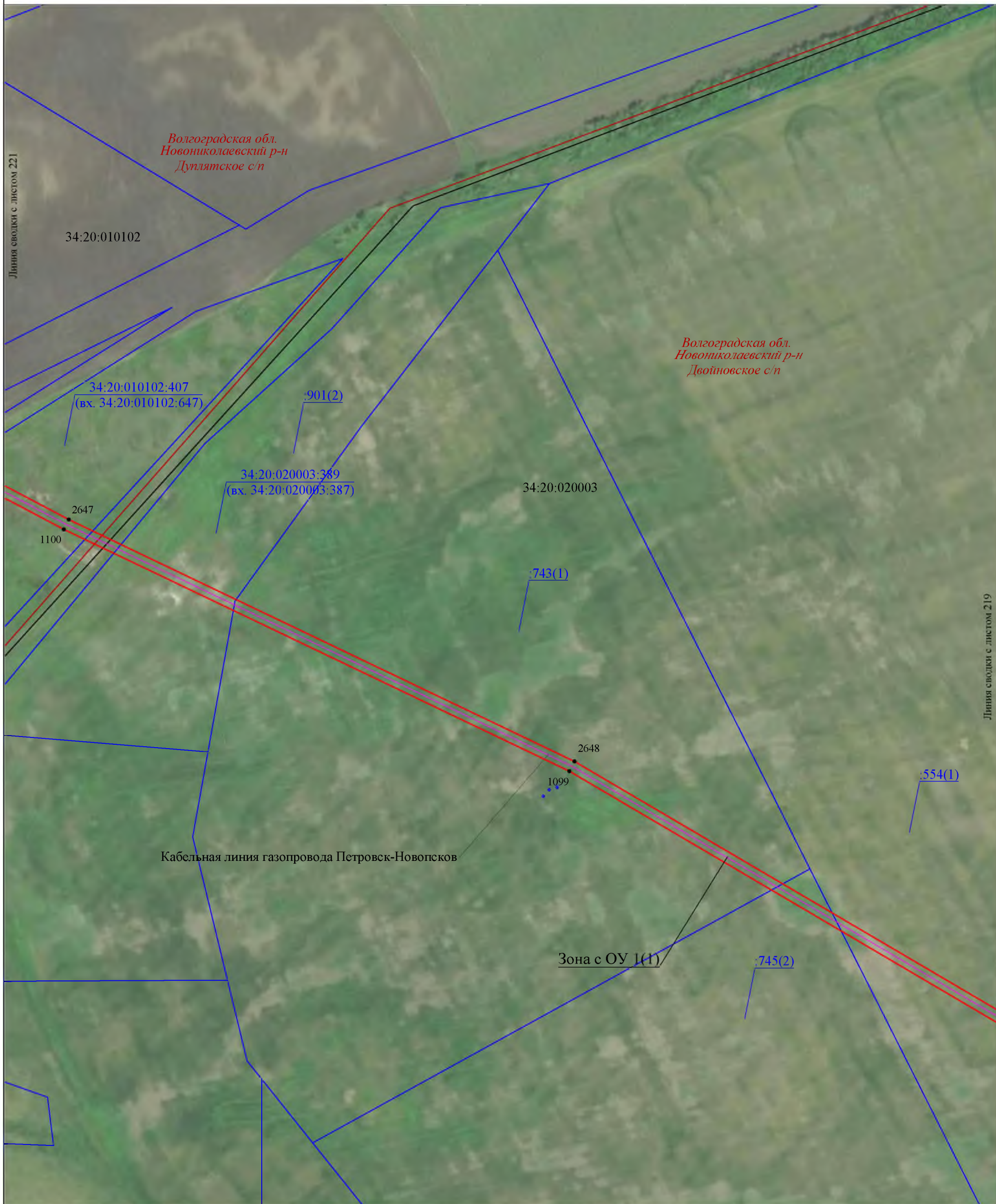
Используемые условные знаки и обозначения:

- 34:20:010103 - граница, номер кадастрового квартала
- :167 - граница, номер земельного участка по сведениям ЕГРН
- — — — — - установленная граница субъекта РФ
- — — — — - установленная граница муниципального образования
- — — — — - проектная граница публичного сервитута
- 20 - характерная точка границы публичного сервитута
- Волгоградская обл.* - наименование субъекта РФ,
- Новониколаевский р-н* - наименование муниципального района
- Дуплятское с/п* - наименование муниципального образования
- Зона с ОУ 1(1) - зона с особыми условиями использования территории
- — — — — - местоположение инженерного сооружения (линия связи кабельная)

Подпись  

Место для отиска печати (при наличии) лица, составившего описание местоположения границ объекта

Дата "28" апреля 2023 г.



М 1:2000

Используемые условные знаки и обозначения:

- 34:20:010103 - граница, номер кадастрового квартала
- :167 - граница, номер земельного участка по сведениям ЕГРН
- — — — — - установленная граница субъекта РФ
- — — — — - установленная граница муниципального образования
- — — — — - проектная граница публичного сервитута
- 20 - характерная точка границы публичного сервитута
- Волгоградская обл. - наименование субъекта РФ,
- Новониколаевский р-н - наименование муниципального района
- Дулятское с/п - наименование муниципального образования
- Зона с ОУ 1(1) - зона с особыми условиями использования территории
- — — — — - местоположение инженерного сооружения (линия связи кабельная)

Подпись  

Место для отиска печати (при наличии) лица, составившего описание местоположения границ объекта

Дата "28" апреля 2023 г.



М 1:2000

Используемые условные знаки и обозначения:

- 34:20:010103 - граница, номер кадастрового квартала
- :167 - граница, номер земельного участка по сведениям ЕГРН
- — — — — - установленная граница субъекта РФ
- — — — — - установленная граница муниципального образования
- — — — — - проектная граница публичного сервитута
- 20 - характерная точка границы публичного сервитута
- Волгоградская обл.* - наименование субъекта РФ,
- Новониколаевский р-н* - наименование муниципального района
- Дуплятское с/п* - наименование муниципального образования
- Зона с ОУ 1(1) - зона с особыми условиями использования территории
- — — — — - местоположение инженерного сооружения (линия связи кабельная)

Подпись    
 Место для отиска печати (при наличии) лица, составившего описание местоположения границ объекта

Дата "28" апреля 2023 г.



М 1:2000

Используемые условные знаки и обозначения:

- 34:20:010103 - граница, номер кадастрового квартала
- :167 - граница, номер земельного участка по сведениям ЕГРН
- установленная граница субъекта РФ
- установленная граница муниципального образования
- проектная граница публичного сервитута
- 20 - характерная точка границы публичного сервитута
- Волгоградская обл. - наименование субъекта РФ,
- Новониколаевский р-н - наименование муниципального района
- Дулятское с/п - наименование муниципального образования
- Зона с ОУ 1(1) - зона с особыми условиями использования территории
- местоположение инженерного сооружения (линия связи кабельная)

Подпись

Место для оттиска печати (при наличии) лица, составившего описание местоположения границ объекта

Дата "28" апреля 2023 г.







Линия сводки с листом 226



М 1:2000

Используемые условные знаки и обозначения:

- 34:20:010103 - граница, номер кадастрового квартала
- :167 - граница, номер земельного участка по сведениям ЕГРН
- — — - установленная граница субъекта РФ
- — — - установленная граница муниципального образования
- — — - проектная граница публичного сервитута
- 20 - характерная точка границы публичного сервитута
- Волгоградская обл.* - наименование субъекта РФ,
- Новониколаевский р-н* - наименование муниципального района
- Дуплятское с/п* - наименование муниципального образования
- Зона с ОУ 1(1) - зона с особыми условиями использования территории
- — — - местоположение инженерного сооружения (линия связи кабельная)

Подпись  

Место для оттиска печати (при наличии) лица, составившего описание местоположения границ объекта

Дата "28" апреля 2023 г.

Выносной лист 226



Волгоградская обл.  
Новониколаевский р-н  
Дуплятское с/п

34:20:010102

Кабельная линия газопровода Петровск-Новопсков

34:20:010102:58  
(вх. 34:20:010102:70)

:1070(10)

Линия сводки с листом 225

М 1:2000

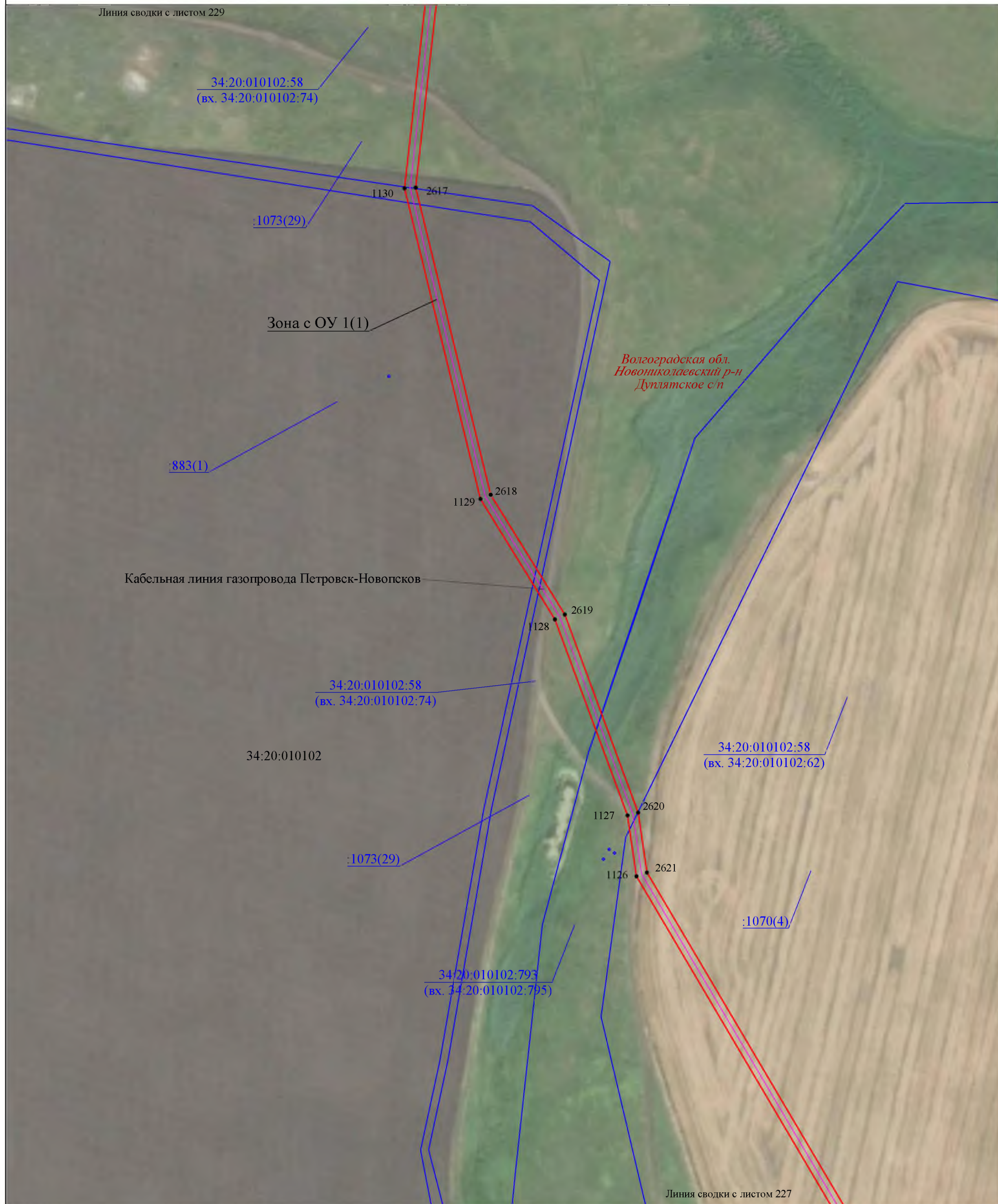
Используемые условные знаки и обозначения:

- 34:20:010103 - граница, номер кадастрового квартала
- :167 - граница, номер земельного участка по сведениям ЕГРН
- — — — — - установленная граница субъекта РФ
- — — — — - установленная граница муниципального образования
- — — — — - проектная граница публичного сервитута
- 20 - характерная точка границы публичного сервитута
- Волгоградская обл. - наименование субъекта РФ,
- Новониколаевский р-н - наименование муниципального района
- Дуплятское с/п - наименование муниципального образования
- Зона с ОУ 1(1) - зона с особыми условиями использования территории
- — — — — - местоположение инженерного сооружения (линия связи кабельная)

Подпись    
 Место для оттиска печати (при наличии) лица,  
 составившего описание местоположения границ объекта

Дата "28" апреля 2023 г.





М 1:2000

Используемые условные знаки и обозначения:

- 34:20:010103 - граница, номер кадастрового квартала
- :167 - граница, номер земельного участка по сведениям ЕГРН
- установленная граница субъекта РФ
- установленная граница муниципального образования
- проектная граница публичного сервитута
- 20 - характерная точка границы публичного сервитута
- Волгоградская обл. - наименование субъекта РФ,
- Новониколаевский р-н - наименование муниципального района
- Дуплятское с/п - наименование муниципального образования
- Зона с ОУ 1(1) - зона с особыми условиями использования территории
- местоположение инженерного сооружения (линия связи кабельная)

Подпись

Место для отиска печати (при наличии) лица, составившего описание местоположения границ объекта

Дата "28" апреля 2023 г.

Выносной лист 229

Линия сводки с листом 230



Линия сводки с листом 228

М 1:2000

Используемые условные знаки и обозначения:

- 34:20:010103 - граница, номер кадастрового квартала
- :167 - граница, номер земельного участка по сведениям ЕГРН
- — — - установленная граница субъекта РФ
- — — - установленная граница муниципального образования
- — — - проектная граница публичного сервитута
- 20 - характерная точка границы публичного сервитута
- Волгоградская обл.* - наименование субъекта РФ,
- Новониколаевский р-н* - наименование муниципального района
- Дуплятское с/п* - наименование муниципального образования
- Зона с ОУ 1(1)** - зона с особыми условиями использования территории
- — — - местоположение инженерного сооружения (линия связи кабельная)

Подпись  

Место для оттиска печати (при наличии) лица, составившего описание местоположения границ объекта

Дата "28" апреля 2023 г.



Используемые условные знаки и обозначения:

- 34:20:010103 - граница, номер кадастрового квартала
- :167 - граница, номер земельного участка по сведениям ЕГРН
- установленная граница субъекта РФ
- установленная граница муниципального образования
- проектная граница публичного сервитута
- 20 - характерная точка границы публичного сервитута
- Волгоградская обл.* - наименование субъекта РФ,
- Новониколаевский р-н* - наименование муниципального района
- Дуплятское с/п* - наименование муниципального образования
- Зона с ОУ 1(1)** - зона с особыми условиями использования территории
- местоположение инженерного сооружения (линия связи кабельная)

Подпись   
 Место для оттиска печати (при наличии) лица, составившего описание местоположения границ объекта

Дата "28" апреля 2023 г.

М 1:2000

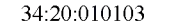








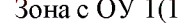



Линия сводки с листом 232



М 1:2000

Используемые условные знаки и обозначения:

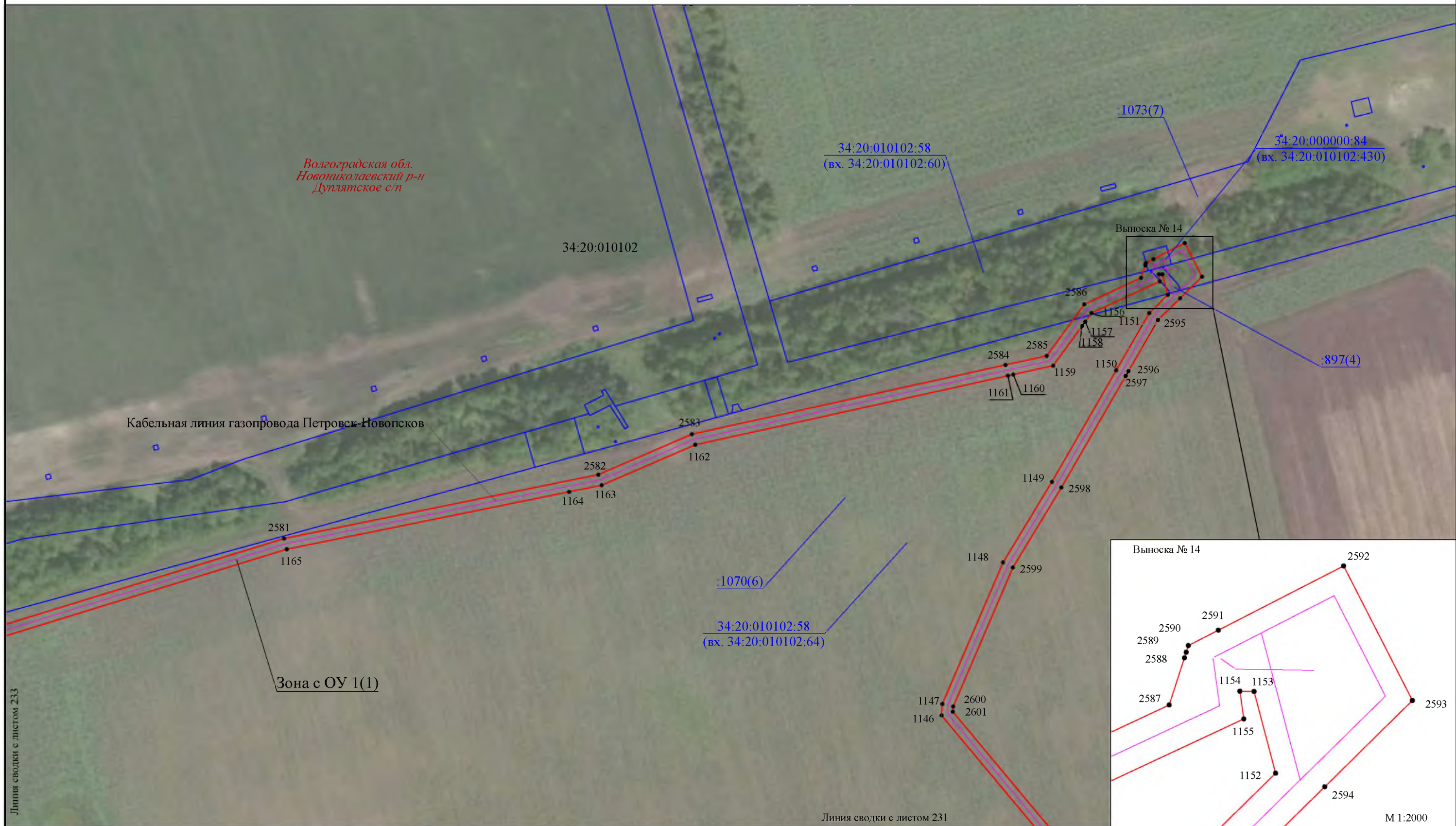
-  34:20:010103 - граница, номер кадастрового квартала
-  :167 - граница, номер земельного участка по сведениям ЕГРН
-  - установленная граница субъекта РФ
-  - установленная граница муниципального образования
-  - проектная граница публичного сервитута
-  20 - характерная точка границы публичного сервитута
-  *Волгоградская обл.* - наименование субъекта РФ,
-  *Новониколаевский р-н* - наименование муниципального района
-  *Дуплятское с/п* - наименование муниципального образования
-  Зона с ОУ 1(1) - зона с особыми условиями использования территории
-  - местоположение инженерного сооружения (линия связи кабельная)

Подпись  

Место для оттиска печати (при наличии) лица, составившего описание местоположения границ объекта

Дата "28" апреля 2023 г.

Линия сводки с листом 230



Линия сводки с листом 233

Линия сводки с листом 231

Используемые условные знаки и обозначения:

- 34:20:010103 - граница, номер кадастрового квартала
- :167 - граница, номер земельного участка по сведениям ЕГРН
- установленная граница субъекта РФ
- установленная граница муниципального образования
- проектная граница публичного сервитута

Зона с ОУ 1(1)

- 20 - характеристическая точка границы публичного сервитута
- Волгоградская обл. - наименование субъекта РФ,
- Новоиколаевский р-н - наименование муниципального района
- Дуплятское с/п - наименование муниципального образования
- местоположение инженерного сооружения (линия связи кабельная)

Подпись  

Место для оттиска печати (при наличии) лица, составившего описание местоположения границ объекта

Дата "28" апреля 2023 г.



Линия сводки с листом 234

Линия сводки с листом 232

М 1:2000

Используемые условные знаки и обозначения:

- 34:20:010103 - граница, номер кадастрового квартала
- :167 - граница, номер земельного участка по сведениям ЕГРН
- — установленная граница субъекта РФ
- — установленная граница муниципального образования
- — проектная граница публичного сервитута

Зона с ОУ 1(1)

● 20  
*Волгоградская обл.  
Новоиколаевский р-н  
Дулятское с/п*

- зона с особыми условиями использования территории
- характерная точка границы публичного сервитута
- наименование субъекта РФ,
- наименование муниципального района
- наименование муниципального образования
- местоположение инженерного сооружения (линия связи кабельная)

Подпись    
Место для оттиска печати (при наличии) лица, составляющего описание местоположения границ объекта

Дата "28" апреля 2023 г.



Линия сводки с листом 235

Линия сводки с листом 233

M 1:2000

Используемые условные знаки и обозначения:

- 34:20:010103 - граница, номер кадастрового квартала
- :167 - граница, номер земельного участка по сведениям ЕГРН
- установленная граница субъекта РФ
- установленная граница муниципального образования
- проектная граница публичного сервитута

Зона с ОУ 1(1)

- 20 - зона с особыми условиями использования территории
- Волгоградская обл.* - наименование субъекта РФ,
- Новониколаевский р-н* - наименование муниципального района
- Дуплятское с/п* - наименование муниципального образования
- местоположение инженерного сооружения (линия связи кабельная)

Подпись Место для оттиска печати (при наличии) лица, составившего описание местоположения границ объекта



Дата "28" апреля 2023 г.



М 1:2000

Используемые условные знаки и обозначения:

- 34:20:010103 - граница, номер кадастрового квартала
- :167 - граница, номер земельного участка по сведениям ЕГРН
- установленная граница субъекта РФ
- установленная граница муниципального образования
- проектная граница публичного сервитута


Зона с ОУ 1(1)

- 20 - характеристическая точка границы публичного сервитута
- Волгоградская обл.* - наименование субъекта РФ,
- Новоиколаевский р-н* - наименование муниципального района
- Дуплятское с/п* - наименование муниципального образования
- местоположение инженерного сооружения (линия связи кабельная)

Подпись  Место для оттиска печати (при наличии) лица, составляющего описание местоположения границ объекта



Дата "28" апреля 2023 г.



Линия сплюски с листом 237

Линия сплюски с листом 235

М 1:2000

Используемые условные знаки и обозначения:

- 34:20:010103 - граница, номер кадастрового квартала
- :167 - граница, номер земельного участка по сведениям ЕГРН
- - установленная граница субъекта РФ
- - установленная граница муниципального образования
- - проектная граница публичного сервитута

Зона с ОУ 1(1)

● 20  
*Волгоградская обл.*  
*Новониколаевский р-н*  
*Дуляйтское с/п*

- зона с особыми условиями использования территории
- характерная точка границы публичного сервитута
- наименование субъекта РФ,
- наименование муниципального района
- наименование муниципального образования
- местоположение инженерного сооружения (линия связи кабельная)

Подпись 



Место для оттиска печати (при наличии) знака, составляющего описание местоположения границ объекта

Дата "28" апреля 2023 г.



Линия сводки с листом 238

Линия сводки с листом 236

М 1:2000

Используемые условные знаки и обозначения:

- 34:20:010103 - граница, номер кадастрового квартала
- :167 - граница, номер земельного участка по сведениям ЕГРН
- - установленная граница субъекта РФ
- - установленная граница муниципального образования
- - проектная граница публичного сервитута

Зона с ОУ 1(1)

- 20 - характеристическая точка границы публичного сервитута
- Волгоградская обл.* - наименование субъекта РФ,
- Новониколаевский р-н* - наименование муниципального района
- Дулятское с/п* - наименование муниципального образования
- - местоположение инженерного сооружения (линия связи кабельная)

Подпись  

Место для оттиска печати (при наличии) лица, составившего описание местоположения границ объекта

Дата "28" апреля 2023 г.



Линия сводки с листом 239

Линия сводки с листом 237

М 1:2000

Используемые условные знаки и обозначения:

- 34:20:010103 - граница, номер кадастрового квартала
- :167 - граница, номер земельного участка по сведениям ЕГРН
- - установленная граница субъекта РФ
- - установленная граница муниципального образования
- - проектная граница публичного сервитута

Зона с ОУ 1(1)

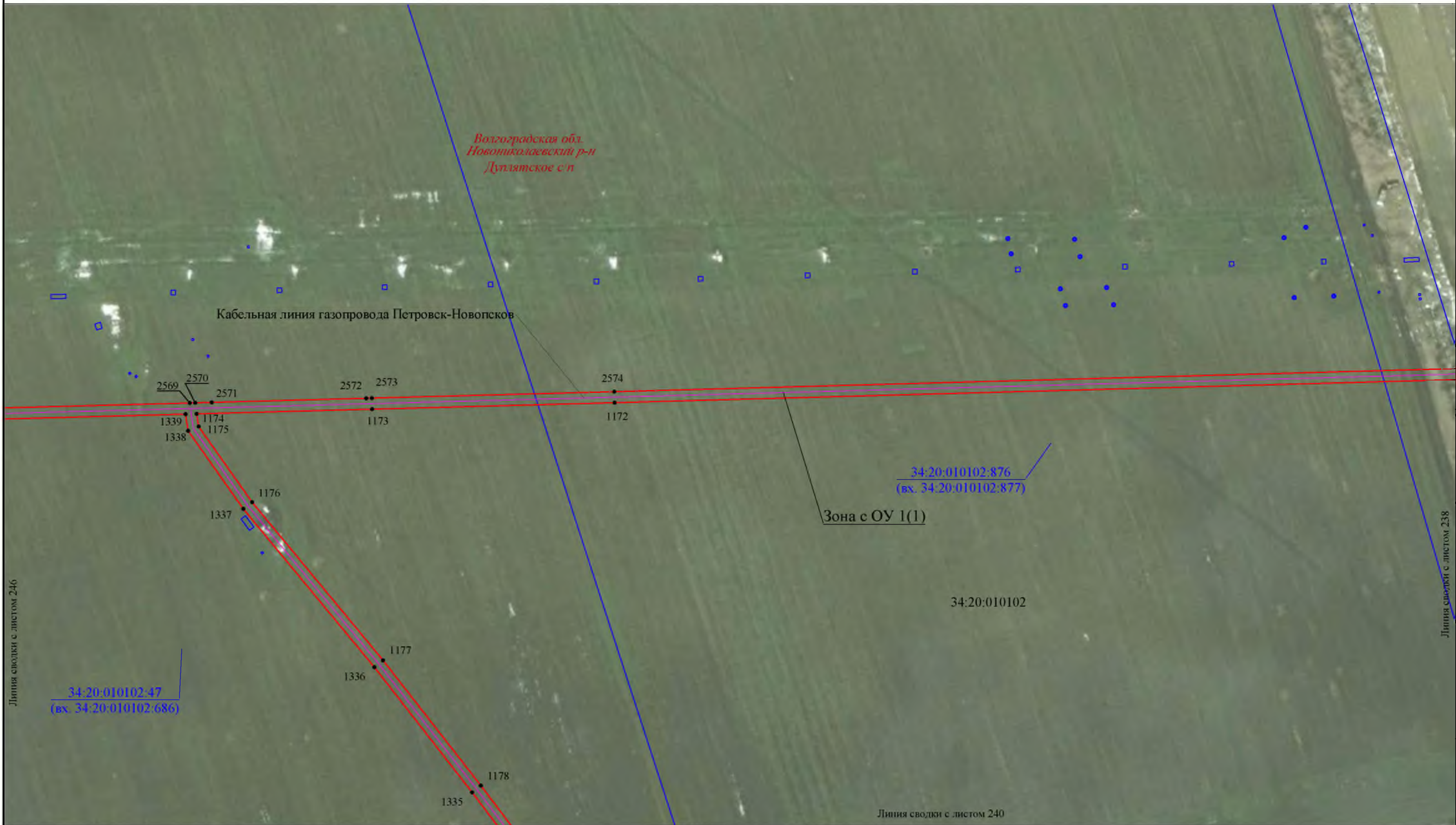
- 20 - характеристическая точка границы публичного сервитута
- Волгоградская обл.* - наименование субъекта РФ,
- Новоиколаевский р-н* - наименование муниципального района
- Дулятское с/п* - наименование муниципального образования
- - местоположение инженерного сооружения (линия связи кабельная)

Подпись  

Место для оттиска печати (при наличии) лица, составившего описание местоположения границ объекта

Дата "28" апреля 2023 г.





Используемые условные знаки и обозначения:

- 34:20:010103 - граница, номер кадастрового квартала
- :167 - граница, номер земельного участка по сведениям ЕГРН
- - установленная граница субъекта РФ
- - установленная граница муниципального образования
- - проектная граница публичного сервитута

Зона с ОУ 1(1)

- 20 - характеристическая точка границы публичного сервитута
- Волгоградская обл. - наименование субъекта РФ,
- Новониколаевский р-н - наименование муниципального района
- Дуплятское с/п - наименование муниципального образования
- - местоположение инженерного сооружения (линия связи кабельная)

Подпись  

Место для оттиска печати (при наличии) лица, составившего описание местоположения границ объекта

Дата "28" апреля 2023 г.

Выносной лист 240

Линия сводки с листом 239



М 1:2000

Используемые условные знаки и обозначения:

- 34:20:010103 - граница, номер кадастрового квартала
- :167 - граница, номер земельного участка по сведениям ЕГРН
- установленная граница субъекта РФ
- установленная граница муниципального образования
- проектная граница публичного сервитута
- 20 - характерная точка границы публичного сервитута
- Волгоградская обл. - наименование субъекта РФ,
- Новониколаевский р-н - наименование муниципального района
- Дуплятское с/п - наименование муниципального образования
- Зона с ОУ 1(1) - зона с особыми условиями использования территории
- местоположение инженерного сооружения (линия связи кабельная)

Подпись












Место для отиска печати (при наличии) лица, составившего описание местоположения границ объекта

Дата "28" апреля 2023 г.



М 1:2000

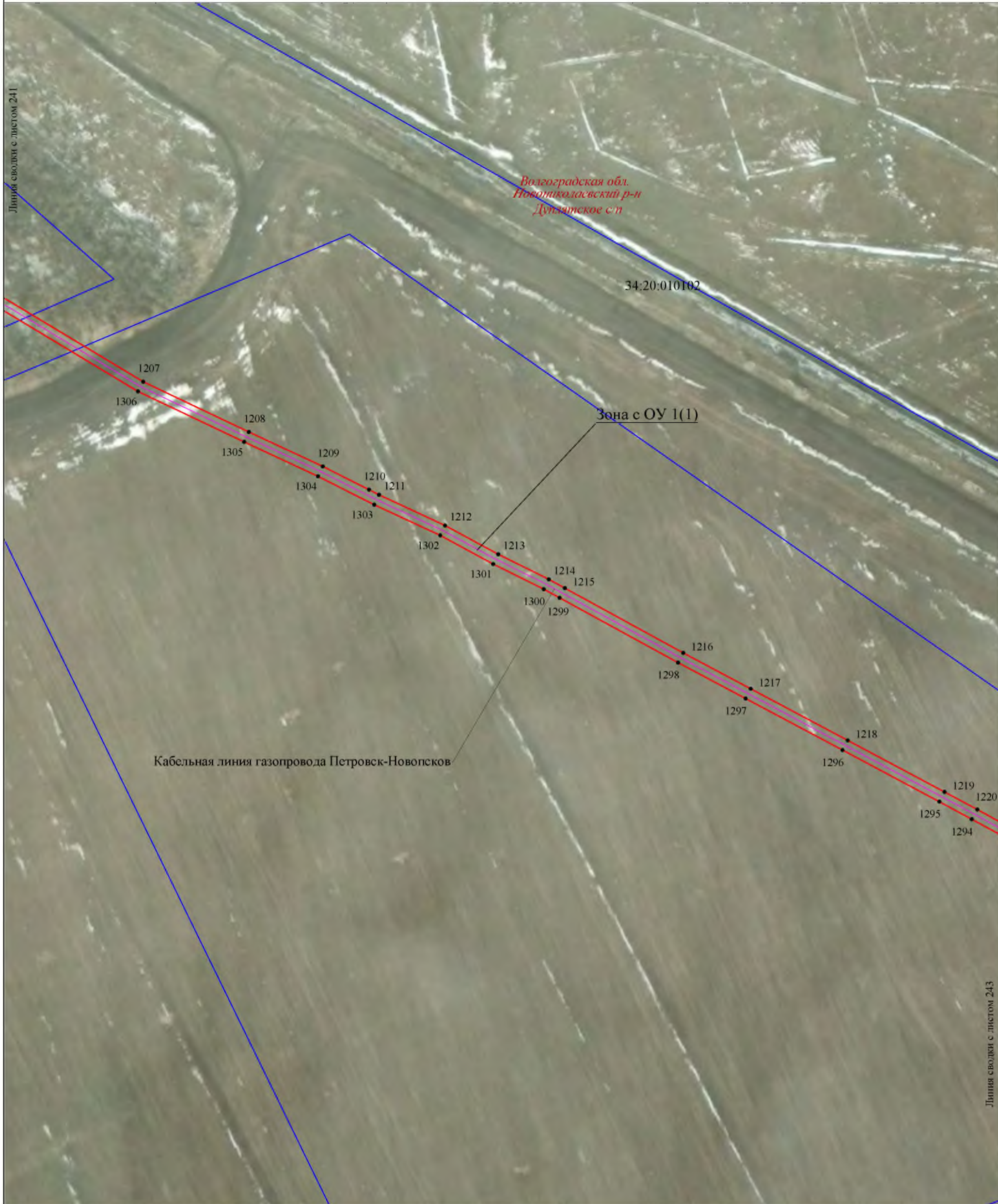
Используемые условные знаки и обозначения:

-  - граница, номер кадастрового квартала
-  - граница, номер земельного участка по сведениям ЕГРН
-  - установленная граница субъекта РФ
-  - установленная граница муниципального образования
-  - проектная граница публичного сервитута
-  - характерная точка границы публичного сервитута
-  - наименование субъекта РФ,
-  - наименование муниципального района
-  - наименование муниципального образования
-  - зона с особыми условиями использования территории
-  - местоположение инженерного сооружения (линия связи кабельная)

Подпись  

Место для оттиска печати (при наличии) лица, составившего описание местоположения границ объекта

Дата "28" апреля 2023 г.



М 1:2000

Используемые условные знаки и обозначения:

- 34:20:010103 - граница, номер кадастрового квартала
- :167 - граница, номер земельного участка по сведениям ЕГРН
- установленная граница субъекта РФ
- установленная граница муниципального образования
- проектная граница публичного сервитута
- 20 - характерная точка границы публичного сервитута
- Волгоградская обл.* - наименование субъекта РФ,
- Новониколаевский р-н* - наименование муниципального района
- Дуляцкое с/п* - наименование муниципального образования
- Зона с ОУ 1(1)** - зона с особыми условиями использования территории
- местоположение инженерного сооружения (линия связи кабельная)

Подпись

Место для оттиска печати (при наличии) лица, составившего описание местоположения границ объекта

Дата "28" апреля 2023 г.

Выносной лист 243



М 1:2000

Используемые условные знаки и обозначения:

- 34:20:010103 - граница, номер кадастрового квартала
- :167 - граница, номер земельного участка по сведениям ЕГРН
- — — — — - установленная граница субъекта РФ
- — — — — - установленная граница муниципального образования
- — — — — - проектная граница публичного сервитута
- 20 - характерная точка границы публичного сервитута
- Волгоградская обл. - наименование субъекта РФ,
- Новониколаевский р-н - наименование муниципального района
- Дуплятское с/п - наименование муниципального образования
- Зона с ОУ 1(1) - зона с особыми условиями использования территории
- — — — — - местоположение инженерного сооружения (линия связи кабельная)

Подпись  

Место для оттиска печати (при наличии) лица, составившего описание местоположения границ объекта

Дата "28" апреля 2023 г.



Волгоградская обл.  
Новониколаевский р-н  
Дуплятское с/п

Линия сводки с листом 243

Линия сводки с листом 245

М 1:2000

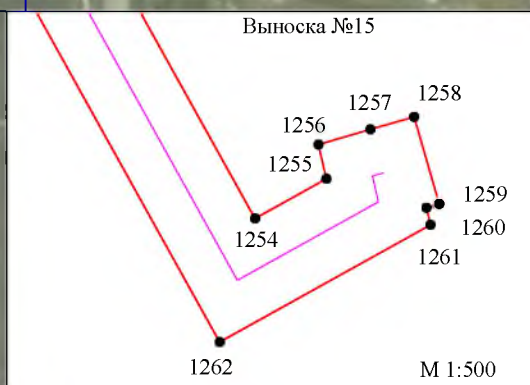
Используемые условные знаки и обозначения:

- 34:20:010103 - граница, номер кадастрового квартала
- :167 - граница, номер земельного участка по сведениям ЕГРН
- установленная граница субъекта РФ
- установленная граница муниципального образования
- проектная граница публичного сервитута
- 20 - характерная точка границы публичного сервитута
- Волгоградская обл. - наименование субъекта РФ,
- Новониколаевский р-н - наименование муниципального района
- Дуплятское с/п - наименование муниципального образования
- Зона с ОУ 1(1) - зона с особыми условиями использования территории
- местоположение инженерного сооружения (линия связи кабельная)



Подпись Место для отиска печати (при наличии) лица, составившего описание местоположения границ объекта

Дата "28" апреля 2023 г.



Используемые условные знаки и обозначения:

- 34:20:010103 - граница, номер кадастрового квартала
- :167 - граница, номер земельного участка по сведениям ЕГРН
- установленная граница субъекта РФ
- установленная граница муниципального образования
- проектная граница публичного сервитута
- 20 - характерная точка границы публичного сервитута
- Волгоградская обл. - наименование субъекта РФ,
- Новониколаевский р-н - наименование муниципального района
- Дуплятское с/п - наименование муниципального образования
- Зона с ОУ 1(1) - зона с особыми условиями использования территории
- местоположение инженерного сооружения (линия связи кабельная)

Подпись

Место для оттиска печати (при наличии) лица, составившего описание местоположения границ объекта

Дата "28" апреля 2023 г.



Линия сводки с листом 247

Линия сводки с листом 239

М 1:2000

Используемые условные знаки и обозначения:

- 34:20:010103 - граница, номер кадастрового квартала
- :167 - граница, номер земельного участка по сведениям ЕГРН
- установленная граница субъекта РФ
- установленная граница муниципального образования
- проектная граница публичного сервитута

Зона с ОУ 1(1)

- 20 - характеристическая точка границы публичного сервитута
- Волгоградская обл.* - наименование субъекта РФ,
- Новониколаевский р-н* - наименование муниципального района
- Дулятское с/п* - наименование муниципального образования
- местоположение инженерного сооружения (линия связи кабельная)

Подпись  

Место для отрисовки печати (при наличии) лица, составляющего описание местоположения границ объекта

Дата "28" апреля 2023 г.





М 1:2000

Линия сводки с листом 248

Линия сводки с листом 246

Используемые условные знаки и обозначения:

- 34:20:010103 - граница, номер кадастрового квартала
- :167 - граница, номер земельного участка по сведениям ЕГРН
- установленная граница субъекта РФ
- установленная граница муниципального образования
- проектная граница публичного сервитута

Зона с ОУ 1(1)

- 20 - характеристическая точка границы публичного сервитута
- Волгоградская обл.* - наименование субъекта РФ,
- Новониколаевский р-н* - наименование муниципального района
- Дуплятское с/п* - наименование муниципального образования
- местоположение инженерного сооружения (линия связи кабельная)

Подпись  Место для отрисовки печати (при наличии) знака, составляющего описание местоположения границ объекта



Дата "28" апреля 2023 г.



М 1:2000

Используемые условные знаки и обозначения:

- 34:20:010103 - граница, номер кадастрового квартала
- :167 - граница, номер земельного участка по сведениям ЕГРН
- установленная граница субъекта РФ
- установленная граница муниципального образования
- проектная граница публичного сервитута

Зона с ОУ 1(1)

- 20 - характеристическая точка границы публичного сервитута
- Волгоградская обл.* - наименование субъекта РФ,
- Новониколаевский р-н* - наименование муниципального района
- Дулятское с/п* - наименование муниципального образования
- местоположение инженерного сооружения (линия связи кабельная)

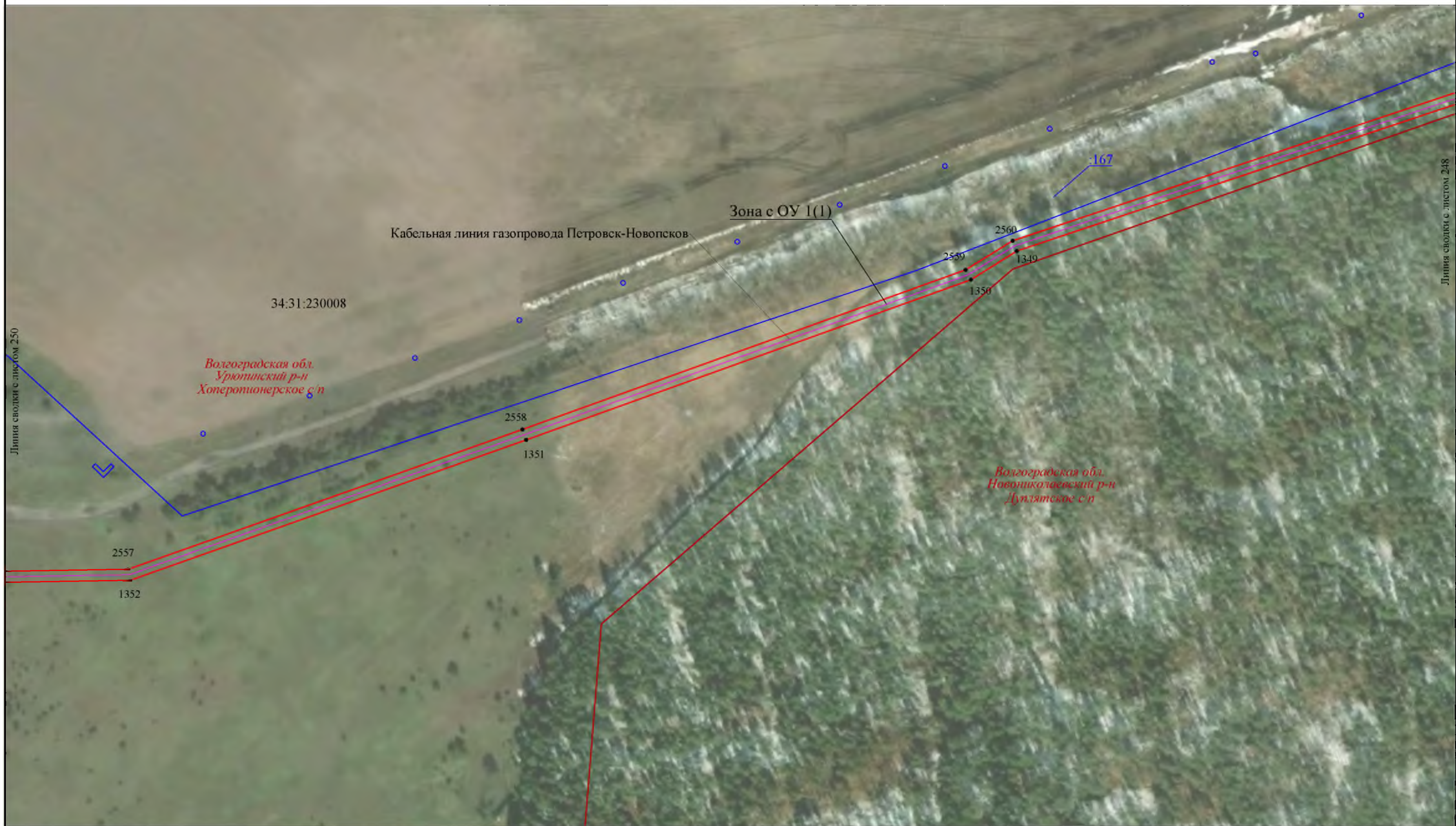
Подпись  Место для оттиска печати (при наличии) лица, составляющего описание местоположения границ объекта



Дата "28" апреля 2023 г.

Линия сводки с листом 247

Линия сводки с листом 249



М 1:2000

Используемые условные знаки и обозначения:

- 34:20:010103 - граница, номер кадастрового квартала
- :167 - граница, номер земельного участка по сведениям ЕГРН
- установленная граница субъекта РФ
- установленная граница муниципального образования
- проектная граница публичного сервитута

Зона с ОУ 1(1)

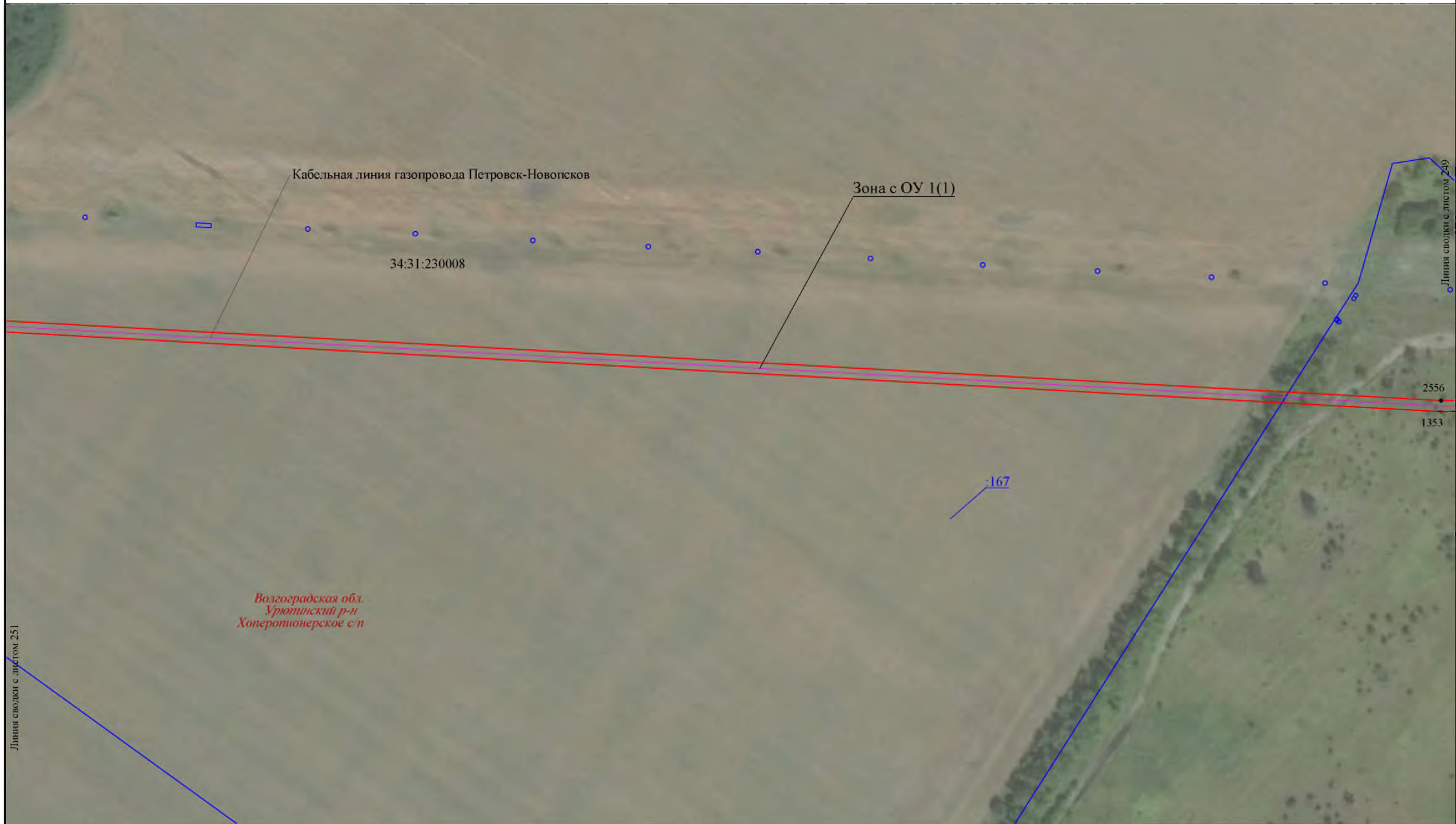
- 20 - характеристическая точка границы публичного сервитута
- Волгоградская обл.* - наименование субъекта РФ,
- Новоиколаевский р-н* - наименование муниципального района
- Дуплятское с/п* - наименование муниципального образования
- местоположение инженерного сооружения (линия связи кабельная)

Подпись Место для оттиска печати (при наличии) знака, составившего описание местоположения границ объекта



Дата "28" апреля 2023 г.

Линия сводки с листом 248



М 1:2000

Используемые условные знаки и обозначения:

- 34:20:010103 - граница, номер кадастрового квартала
- :167 - граница, номер земельного участка по сведениям ЕГРН
- установленная граница субъекта РФ
- установленная граница муниципального образования
- проектная граница публичного сервитута

Зона с ОУ 1(1)

- 20 - зона с особыми условиями использования территории
- характерная точка границы публичного сервитута
- Волгоградская обл.* - наименование субъекта РФ,
- Новониколаевский р-н* - наименование муниципального района
- Дуплятское с/п* - наименование муниципального образования
- местоположение инженерного сооружения (линия связи кабельная)

Подпись Место для оттиска печати (при наличии) лица, составившего описание местоположения границ объекта



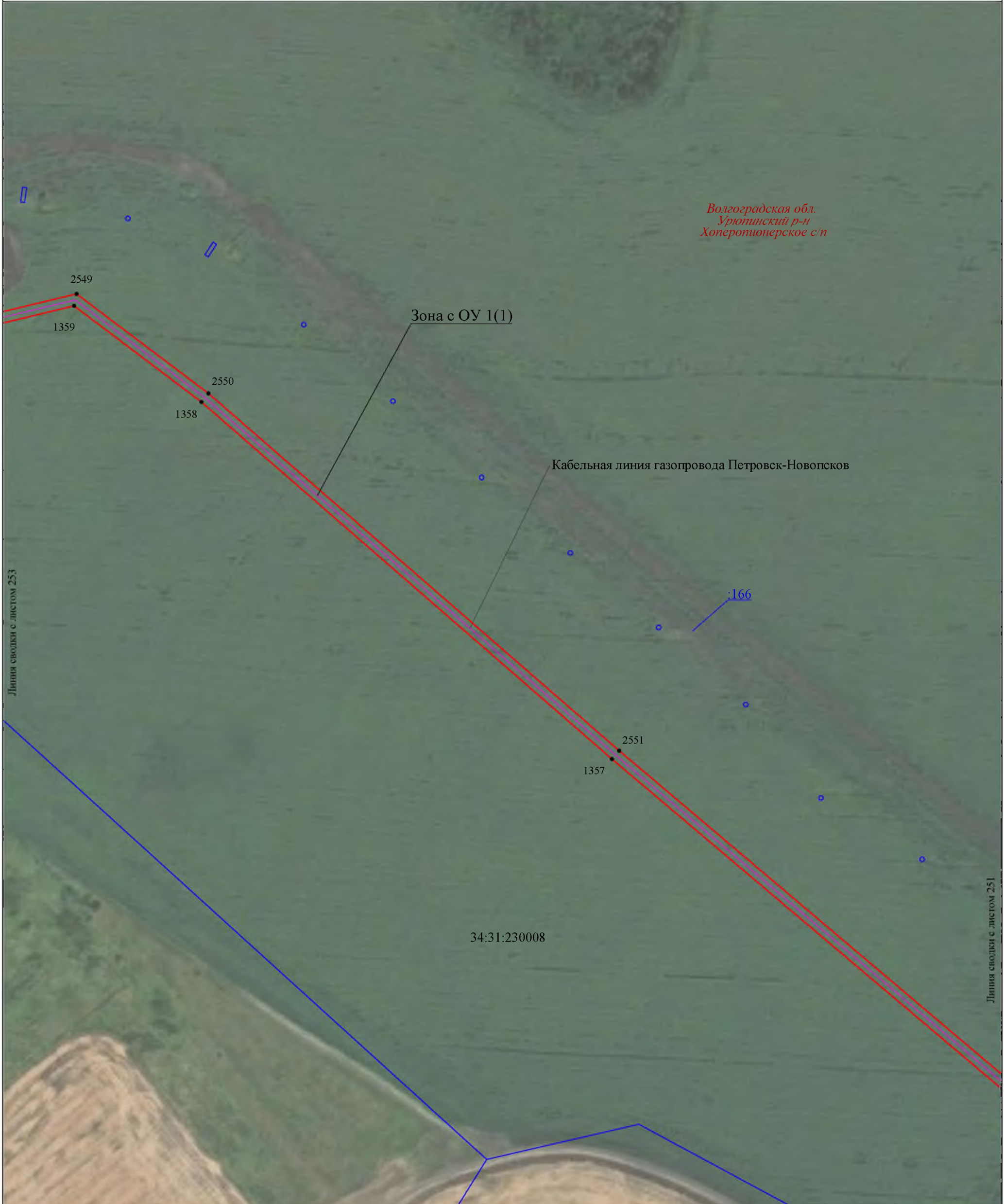
Дата "28" апреля 2023 г.



Волгоградская обл.  
Урюпинский р-н  
Хоперотипонерское с/п

Линия сводки с листом 253

Линия сводки с листом 251



М 1:2000

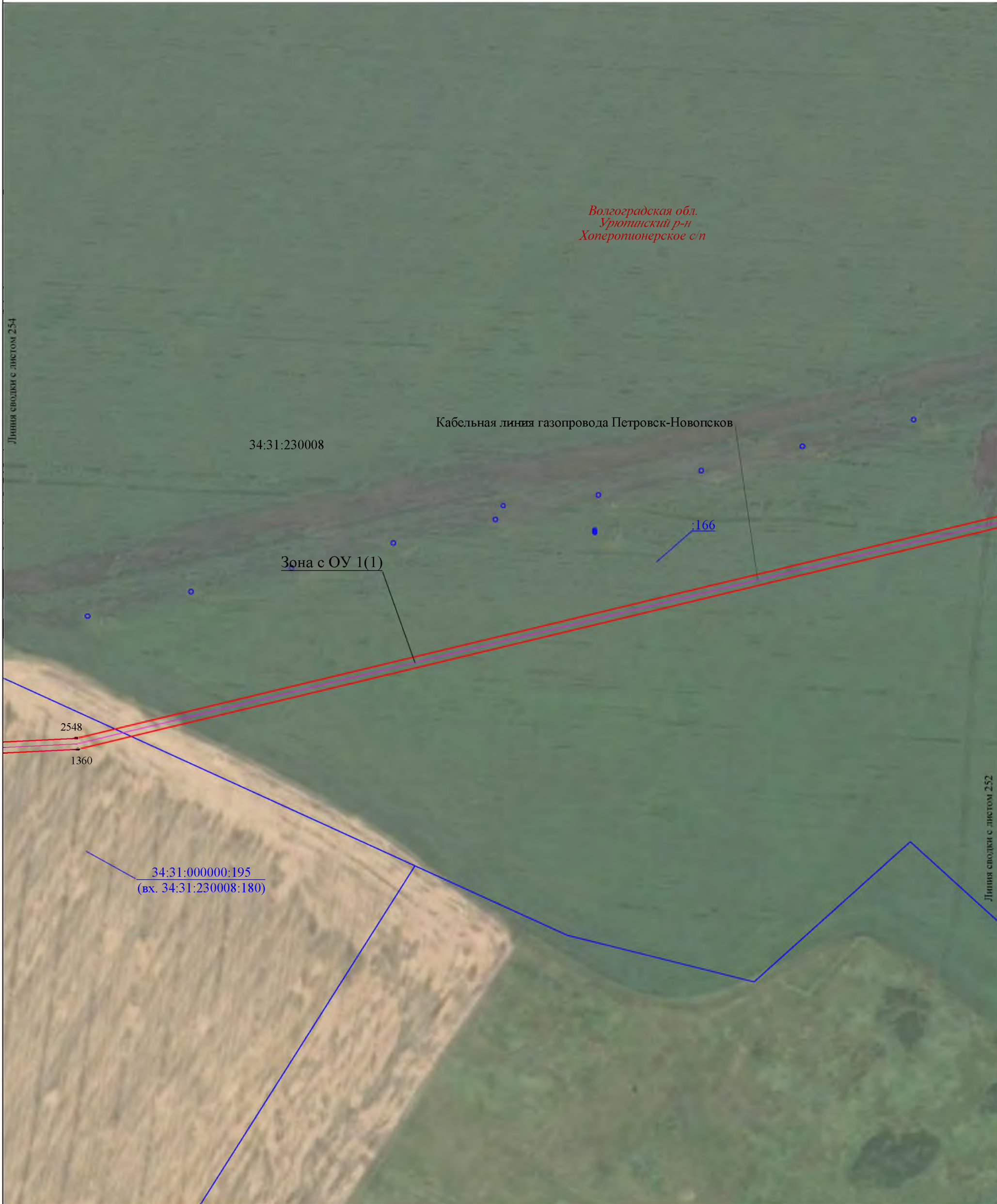
Используемые условные знаки и обозначения:

- граница, номер кадастрового квартала
- граница, номер земельного участка по сведениям ЕГРН
- установленная граница субъекта РФ
- установленная граница муниципального образования
- проектная граница публичного сервитута
- характерная точка границы публичного сервитута
- Волгоградская обл.* - наименование субъекта РФ,
- Новониколаевский р-н* - наименование муниципального района
- Дуплятское с/п* - наименование муниципального образования
- Зона с ОУ 1(1)** - зона с особыми условиями использования территории
- местоположение инженерного сооружения (линия связи кабельная)



Подпись Место для оттиска печати (при наличии) лица, составившего описание местоположения границ объекта

Дата "28" апреля 2023 г.



Волгоградская обл.  
Урютинский р-н  
Хопероционерское с/п

Кабельная линия газопровода Петровск-Новопсков

34:31:230008

Зона с ОУ 1(1)

:166

2548

1360

34:31:000000:195  
(вх. 34:31:230008:180)

М 1:2000

Используемые условные знаки и обозначения:

- 34:20:010103 - граница, номер кадастрового квартала
- :167 - граница, номер земельного участка по сведениям ЕГРН
- установленная граница субъекта РФ
- установленная граница муниципального образования
- проектная граница публичного сервитута
- 20 - характерная точка границы публичного сервитута
- Волгоградская обл. - наименование субъекта РФ,
- Новониколаевский р-н - наименование муниципального района
- Дуплятское с/п - наименование муниципального образования
- Зона с ОУ 1(1) - зона с особыми условиями использования территории
- местоположение инженерного сооружения (линия связи кабельная)

Подпись   
 Место для оттиска печати (при наличии) лица,  
 составившего описание местоположения границ объекта

Дата "28" апреля 2023 г.



М 1:2000

Используемые условные знаки и обозначения:

- 34:20:010103 - граница, номер кадастрового квартала
- :167 - граница, номер земельного участка по сведениям ЕГРН
- — — — — - установленная граница субъекта РФ
- — — — — - установленная граница муниципального образования
- — — — — - проектная граница публичного сервитута
- 20 - характерная точка границы публичного сервитута
- Волгоградская обл.* - наименование субъекта РФ,
- Новониколаевский р-н* - наименование муниципального района
- Дуплятское с/п* - наименование муниципального образования
- Зона с ОУ 1(1) - зона с особыми условиями использования территории
- — — — — - местоположение инженерного сооружения (линия связи кабельная)

Подпись  

Место для оттиска печати (при наличии) лица, составившего описание местоположения границ объекта

Дата "28" апреля 2023 г.





Линия сводки с листом 256

Линия сводки с листом 254

Волгоградская обл.  
Урюпинский р-н  
Хоперотонерское с/п

М 1:2000

Используемые условные знаки и обозначения:

- 34:20:010103 - граница, номер кадастрового квартала
- :167 - граница, номер земельного участка по сведениям ЕГРН
- установленная граница субъекта РФ
- установленная граница муниципального образования
- проектная граница публичного сервитута
- характерная точка границы публичного сервитута
- Волгоградская обл.* - наименование субъекта РФ,
- Новониколаевский р-н* - наименование муниципального района
- Дуплятское с/п* - наименование муниципального образования
- Зона с ОУ 1(1)** - зона с особыми условиями использования территории
- местоположение инженерного сооружения (линия связи кабельная)

Подпись

Место для оттиска печати (при наличии) лица, составившего описание местоположения границ объекта

Дата "28" апреля 2023 г.

Линия сводит с листом 257

Волгоградская обл.  
Урютинский р-н  
Хоперотипнерское с/п



Линия сводит с листом 255

М 1:2000

Используемые условные знаки и обозначения:

- 34:20:010103 - граница, номер кадастрового квартала
- :167 - граница, номер земельного участка по сведениям ЕГРН
- установленная граница субъекта РФ
- установленная граница муниципального образования
- проектная граница публичного сервитута
- 20 - характерная точка границы публичного сервитута
- Волгоградская обл. - наименование субъекта РФ,
- Новониколаевский р-н - наименование муниципального района
- Дуплятское с/п - наименование муниципального образования
- Зона с ОУ 1(1) - зона с особыми условиями использования территории
- местоположение инженерного сооружения (линия связи кабельная)

Подпись 

Место для оттиска печати (при наличии) лица, составившего описание местоположения границ объекта

Дата "28" апреля 2023 г.



Волгоградская обл.  
Урюпинский р-н  
Хопероупонерское с/п

Линия сводеки с листом 258

Линия сводеки с листом 256

М 1:2000

Используемые условные знаки и обозначения:

- 34:20:010103 - граница, номер кадастрового квартала
- :167 - граница, номер земельного участка по сведениям ЕГРН
- — — - установленная граница субъекта РФ
- — — - установленная граница муниципального образования
- — — - проектная граница публичного сервитута
- 20 - характерная точка границы публичного сервитута
- Волгоградская обл. - наименование субъекта РФ,
- Новониколаевский р-н - наименование муниципального района
- Дуплятское с/п - наименование муниципального образования
- Зона с ОУ 1(1) - зона с особыми условиями использования территории
- — — - местоположение инженерного сооружения (линия связи кабельная)

Подпись    
 Место для отрисовки печати (при наличии) лица, составившего описание местоположения границ объекта

Дата "28" апреля 2023 г.



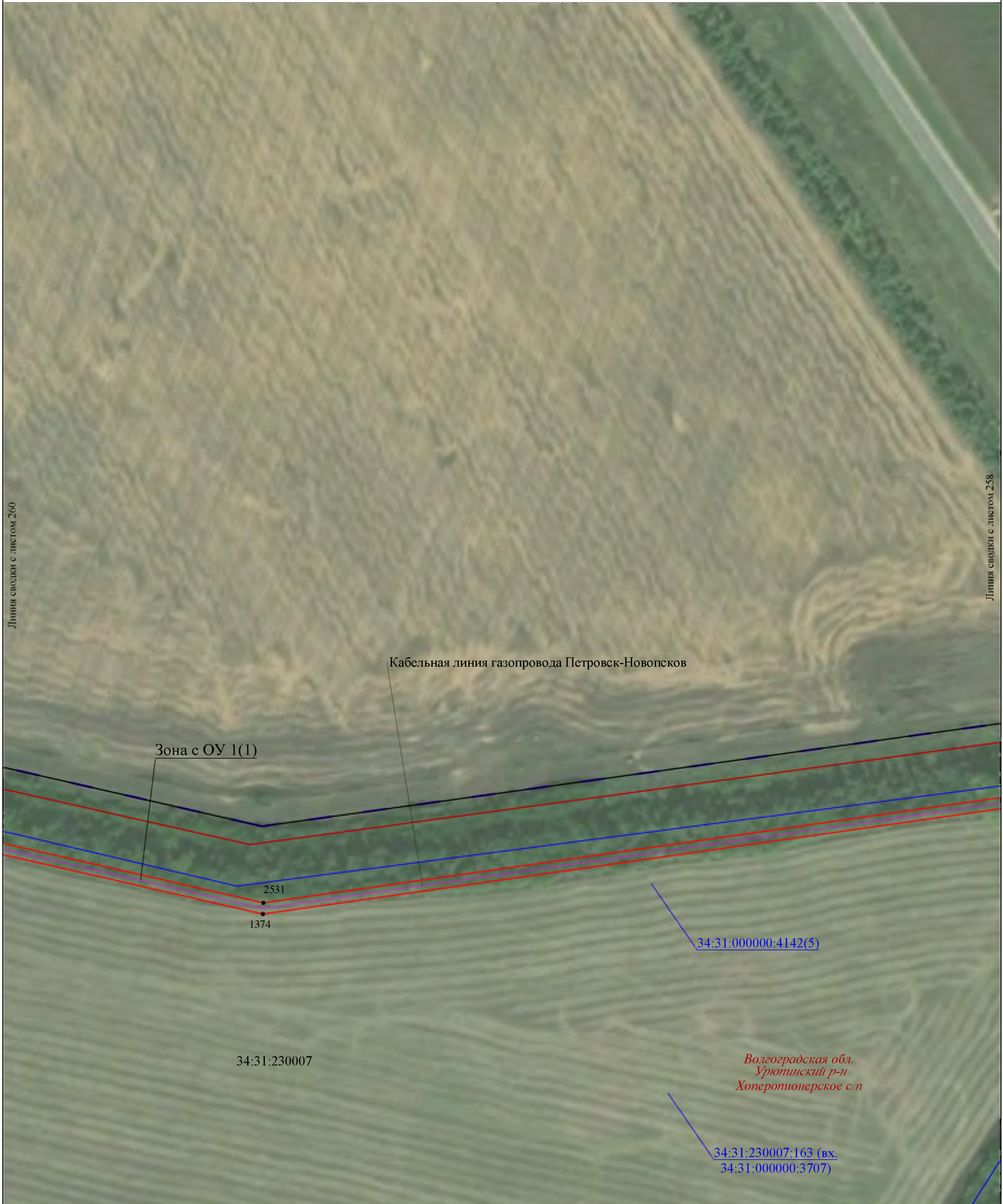
М 1:2000

Используемые условные знаки и обозначения:

- 34:20:010103 - граница, номер кадастрового квартала
- :167 - граница, номер земельного участка по сведениям ЕГРН
- установленная граница субъекта РФ
- установленная граница муниципального образования
- проектная граница публичного сервитута
- 20 - характерная точка границы публичного сервитута
- Волгоградская обл.* - наименование субъекта РФ,
- Новониколаевский р-н* - наименование муниципального района
- Дуплятское с/п* - наименование муниципального образования
- Зона с ОУ 1(1)* - зона с особыми условиями использования территории
- местоположение инженерного сооружения (линия связи кабельная)

Подпись    
 Место для оттиска печати (при наличии) лица, составившего описание местоположения границ объекта

Дата "28" апреля 2023 г.



Линия сводки с листом 260

Линия сводки с листом 258

М 1:2000

Используемые условные знаки и обозначения:

- 34:20:010103 - граница, номер кадастрового квартала
- :167 - граница, номер земельного участка по сведениям ЕГРН
- — — - установленная граница субъекта РФ
- — — - установленная граница муниципального образования
- — — - проектная граница публичного сервитута
- 20 - характерная точка границы публичного сервитута
- Волгоградская обл.* - наименование субъекта РФ,
- Новониколаевский р-н* - наименование муниципального района
- Дуплятское с/п* - наименование муниципального образования
- Зона с ОУ 1(1)* - зона с особыми условиями использования территории
- — — - местоположение инженерного сооружения (линия связи кабельная)

Подпись  

Место для оттиска печати (при наличии) лица, составившего описание местоположения границ объекта

Дата "28" апреля 2023 г.



Волгоградская обл.  
Урютинский р-н  
Хопероттюнерское с/п

М 1:2000

Используемые условные знаки и обозначения:

- 34:20:010103 - граница, номер кадастрового квартала
- :167 - граница, номер земельного участка по сведениям ЕГРН
- — — — — - установленная граница субъекта РФ
- — — — — - установленная граница муниципального образования
- — — — — - проектная граница публичного сервитута
- 20 - характерная точка границы публичного сервитута
- Волгоградская обл. - наименование субъекта РФ,
- Новониколаевский р-н - наименование муниципального района
- Дуплятское с/п - наименование муниципального образования
- Зона с ОУ 1(1) - зона с особыми условиями использования территории
- — — — — - местоположение инженерного сооружения (линия связи кабельная)

Подпись    
Место для оттиска печати (при наличии) лица, составившего описание местоположения границ объекта

Дата "28" апреля 2023 г.



М 1:2000

Используемые условные знаки и обозначения:

- 34:20:010103 - граница, номер кадастрового квартала
- :167 - граница, номер земельного участка по сведениям ЕГРН
- — — — — - установленная граница субъекта РФ
- — — — — - установленная граница муниципального образования
- — — — — - проектная граница публичного сервитута
- 20 - характерная точка границы публичного сервитута
- Волгоградская обл.* - наименование субъекта РФ,
- Новониколаевский р-н* - наименование муниципального района
- Дуплятское с/п* - наименование муниципального образования
- Зона с ОУ 1(1) - зона с особыми условиями использования территории
- — — — — - местоположение инженерного сооружения (линия связи кабельная)

Подпись    
 Место для оттиска печати (при наличии) лица, составившего описание местоположения границ объекта

Дата "28" апреля 2023 г.



Линия сводки с листом 263

Линия сводки с листом 261

М 1:2000

Используемые условные знаки и обозначения:

- 34:20:010103 - граница, номер кадастрового квартала
- :167 - граница, номер земельного участка по сведениям ЕГРН
- — — — — - установленная граница субъекта РФ
- — — — — - установленная граница муниципального образования
- — — — — - проектная граница публичного сервитута
- 20 - характерная точка границы публичного сервитута
- Волгоградская обл. - наименование субъекта РФ,
- Новониколаевский р-н - наименование муниципального района
- Дуплятское с/п - наименование муниципального образования
- — — — — Зона с ОУ 1(1) - зона с особыми условиями использования территории
- — — — — - местоположение инженерного сооружения (линия связи кабельная)

Подпись  

Место для оттиска печати (при наличии) лица, составившего описание местоположения границ объекта

Дата "28" апреля 2023 г.





М 1:2000

Используемые условные знаки и обозначения:

- 34:20:010103 - граница, номер кадастрового квартала
- :167 - граница, номер земельного участка по сведениям ЕГРН
- установленная граница субъекта РФ
- установленная граница муниципального образования
- проектная граница публичного сервитута
- 20 - характерная точка границы публичного сервитута
- Волгоградская обл. - наименование субъекта РФ,
- Новониколаевский р-н - наименование муниципального района
- Дуплятское с/п - наименование муниципального образования
- Зона с ОУ 1(1) - зона с особыми условиями использования территории
- местоположение инженерного сооружения (линии связи кабельная)

Дата "28" апреля 2023 г.



М 1:2000

Используемые условные знаки и обозначения:

- 34:20:010103 - граница, номер кадастрового квартала
- :167 - граница, номер земельного участка по сведениям ЕГРН
- — — — — - установленная граница субъекта РФ
- — — — — - установленная граница муниципального образования
- — — — — - проектная граница публичного сервитута
- 20 - характерная точка границы публичного сервитута
- Волгоградская обл. - наименование субъекта РФ,
- Новониколаевский р-н - наименование муниципального района
- Дуплятское с/п - наименование муниципального образования
- — — — — Зона с ОУ 1(1) - зона с особыми условиями использования территории
- — — — — - местоположение инженерного сооружения (линия связи кабельная)

Подпись  

Место для оттиска печати (при наличии) лица, составившего описание местоположения границ объекта

Дата "28" апреля 2023 г.





Волгоградская обл.  
Урюпинский р-н  
Хоперотиперское с/п

М 1:2000

Используемые условные знаки и обозначения:

- 34:20:010103 - граница, номер кадастрового квартала
- :167 - граница, номер земельного участка по сведениям ЕГРН
- — — — — - установленная граница субъекта РФ
- — — — — - установленная граница муниципального образования
- — — — — - проектная граница публичного сервитута
- 20 - характерная точка границы публичного сервитута
- Волгоградская обл. - наименование субъекта РФ,
- Новониколаевский р-н - наименование муниципального района
- Дуплятское с/п - наименование муниципального образования
- Зона с ОУ 1(1) - зона с особыми условиями использования территории
- — — — — - местоположение инженерного сооружения (линия связи кабельная)

Подпись    
Место для оттиска печати (при наличии) лица, составившего описание местоположения границ объекта

Дата "28" апреля 2023 г.

Линия сводки с листом 268



Линия сводки с листом 266

Волгоградская обл.  
Урютинский р-н  
Хоперотонерское с/п

М 1:2000

Используемые условные знаки и обозначения:

- 34:20:010103 - граница, номер кадастрового квартала
- :167 - граница, номер земельного участка по сведениям ЕГРН
- — — — — - установленная граница субъекта РФ
- — — — — - установленная граница муниципального образования
- — — — — - проектная граница публичного сервитута
- 20 - характерная точка границы публичного сервитута
- Волгоградская обл.* - наименование субъекта РФ,
- Новониколаевский р-н* - наименование муниципального района
- Дуплятское с/п* - наименование муниципального образования
- Зона с ОУ 1(1)** - зона с особыми условиями использования территории
- — — — — - местоположение инженерного сооружения (линия связи кабельная)

Подпись    
 Место для оттиска печати (при наличии) лица,  
 составившего описание местоположения границ объекта

Дата "28" апреля 2023 г.

Линия сводки с листом 269

Линия сводки с листом 267



М 1:2000

Используемые условные знаки и обозначения:

- 34:20:010103 - граница, номер кадастрового квартала
- :167 - граница, номер земельного участка по сведениям ЕГРН
- — — — — - установленная граница субъекта РФ
- — — — — - установленная граница муниципального образования
- — — — — - проектная граница публичного сервитута
- 20 - характерная точка границы публичного сервитута
- Волгоградская обл. - наименование субъекта РФ,
- Новониколаевский р-н - наименование муниципального района
- Дуплятское с/п - наименование муниципального образования
- — — — — Зона с ОУ 1(1) - зона с особыми условиями использования территории
- — — — — - местоположение инженерного сооружения (линия связи кабельная)

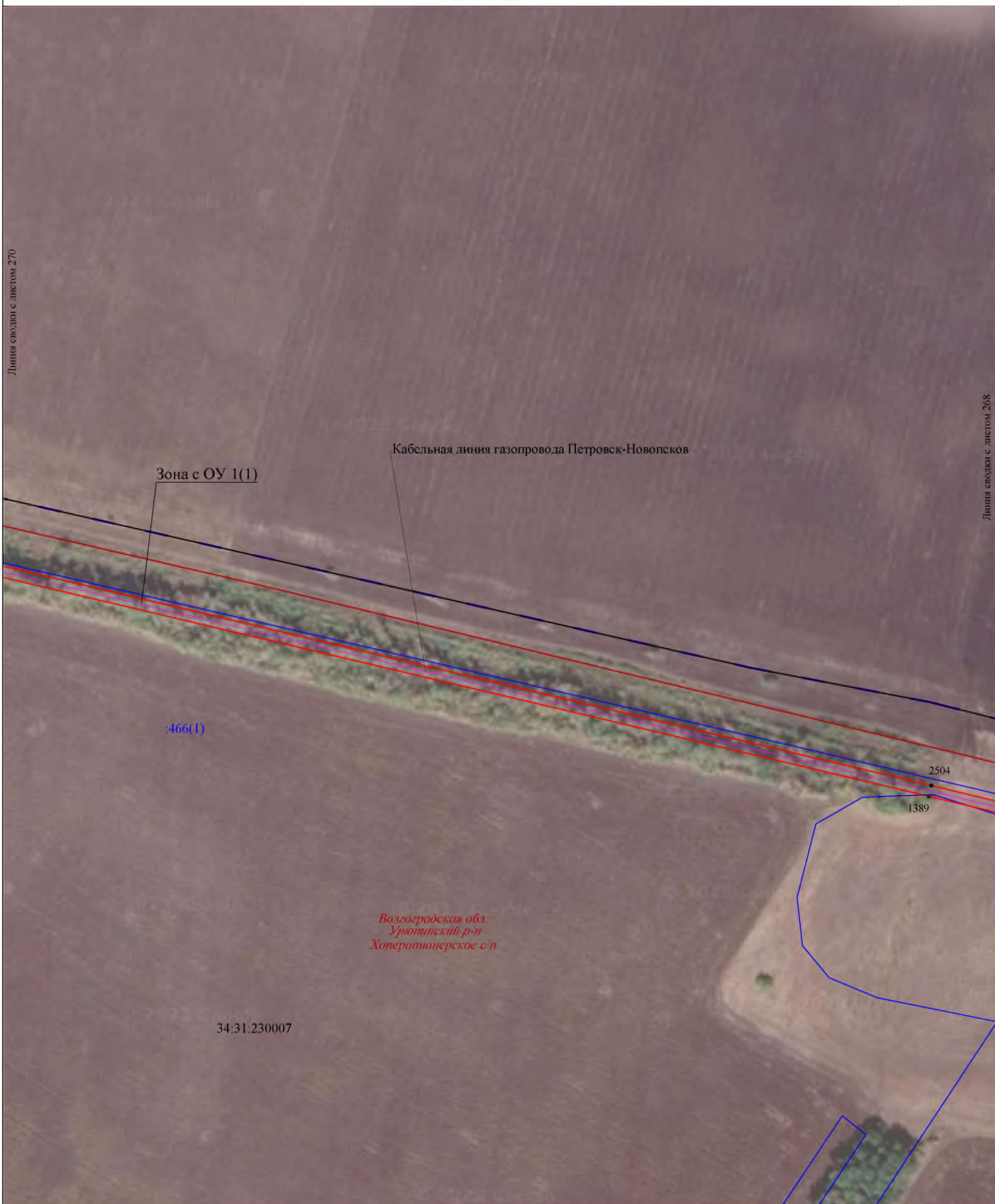
Подпись  

Место для оттиска печати (при наличии) лица, составившего описание местоположения границ объекта

Дата "28" апреля 2023 г.

Линия сводки с листом 270

Линия сводки с листом 268



:466(1)

2504  
1389

*Волгоградская обл.  
Урютинский р-н  
Хоперотипнерское с/п*

34:31:230007

М 1:2000

Используемые условные знаки и обозначения:

- 34:20:010103 - граница, номер кадастрового квартала
- :167 - граница, номер земельного участка по сведениям ЕГРН
- — — — — - установленная граница субъекта РФ
- — — — — - установленная граница муниципального образования
- — — — — - проектная граница публичного сервитута
- 20 - характерная точка границы публичного сервитута
- Волгоградская обл.* - наименование субъекта РФ,
- Новониколаевский р-н* - наименование муниципального района
- Дуплятское с/п* - наименование муниципального образования
- Зона с ОУ 1(1) - зона с особыми условиями использования территории
- — — — — - местоположение инженерного сооружения (линия связи кабельная)

Подпись    
 Место для оттиска печати (при наличии) лица, составившего описание местоположения границ объекта

Дата "28" апреля 2023 г.

Линия сводки с листом 271

Линия сводки с листом 269



М 1:2000

Используемые условные знаки и обозначения:

- 34:20:010103 - граница, номер кадастрового квартала
- :167 - граница, номер земельного участка по сведениям ЕГРН
- — — — — - установленная граница субъекта РФ
- — — — — - установленная граница муниципального образования
- — — — — - проектная граница публичного сервитута
- 20 - характерная точка границы публичного сервитута
- Волгоградская обл.* - наименование субъекта РФ,
- Новониколаевский р-н* - наименование муниципального района
- Дуплятское с/п* - наименование муниципального образования
- Зона с ОУ 1(1) - зона с особыми условиями использования территории
- — — — — - местоположение инженерного сооружения (линия связи кабельная)

Подпись  

Место для оттиска печати (при наличии) лица, составившего описание местоположения границ объекта

Дата "28" апреля 2023 г.





Волгоградская обл.  
Урюпинский р-н  
Хоперотонерское с/п

34:31:230007

34:31:230007:163 (вх.  
34:31:000000:3697)

М 1:2000

Используемые условные знаки и обозначения:

- 34:20:010103 - граница, номер кадастрового квартала
- :167 - граница, номер земельного участка по сведениям ЕГРН
- — — — — - установленная граница субъекта РФ
- — — — — - установленная граница муниципального образования
- — — — — - проектная граница публичного сервитута
- 20 - характерная точка границы публичного сервитута
- Волгоградская обл. - наименование субъекта РФ,
- Новониколаевский р-н - наименование муниципального района
- Дуплятское с/п - наименование муниципального образования
- Зона с ОУ 1(1) - зона с особыми условиями использования территории
- — — — — - местоположение инженерного сооружения (линия связи кабельная)

Подпись    
 Место для оттиска печати (при наличии) лица,  
 составившего описание местоположения границ объекта

Дата "28" апреля 2023 г.



Волгоградская обл.  
Урютинский р-н  
Хоперопионерское с/п

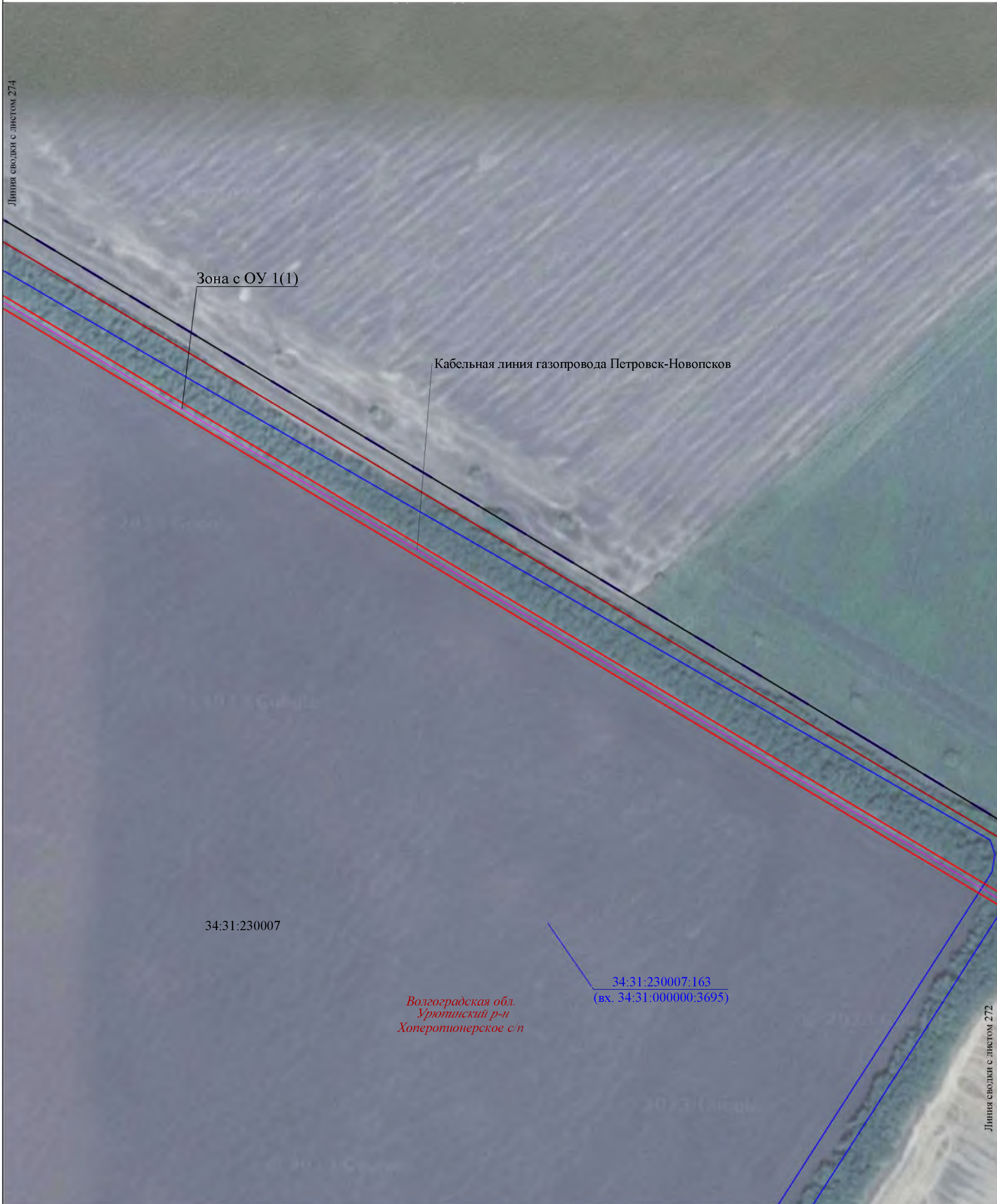
М 1:2000

Используемые условные знаки и обозначения:

- 34:20:010103 - граница, номер кадастрового квартала
- :167 - граница, номер земельного участка по сведениям ЕГРН
- — — — — - установленная граница субъекта РФ
- — — — — - установленная граница муниципального образования
- — — — — - проектная граница публичного сервитута
- 20 - характерная точка границы публичного сервитута
- Волгоградская обл.* - наименование субъекта РФ,
- Новониколаевский р-н* - наименование муниципального района
- Дуплятское с/п* - наименование муниципального образования
- Зона с ОУ 1(1) - зона с особыми условиями использования территории
- — — — — - местоположение инженерного сооружения (линия связи кабельная)

Подпись    
Место для оттиска печати (при наличии) лица, составившего описание местоположения границ объекта

Дата "28" апреля 2023 г.



Используемые условные знаки и обозначения:

- 34:20:010103 - граница, номер кадастрового квартала
- :167 - граница, номер земельного участка по сведениям ЕГРН
- — — — — - установленная граница субъекта РФ
- — — — — - установленная граница муниципального образования
- — — — — - проектная граница публичного сервитута
- 20 - характерная точка границы публичного сервитута
- Волгоградская обл.* - наименование субъекта РФ,
- Новониколаевский р-н* - наименование муниципального района
- Дуплятское с/п* - наименование муниципального образования
- Зона с ОУ 1(1) - зона с особыми условиями использования территории
- — — — — - местоположение инженерного сооружения (линия связи кабельная)

Подпись    
 Место для оттиска печати (при наличии) лица, составлявшего описание местоположения границ объекта

Дата "28" апреля 2023 г.



Линия сводки с листом 275

Линия сводки с листом 273

Волгоградская обл.  
Урютинский р-н  
Хопertonерское с/п

М 1:2000

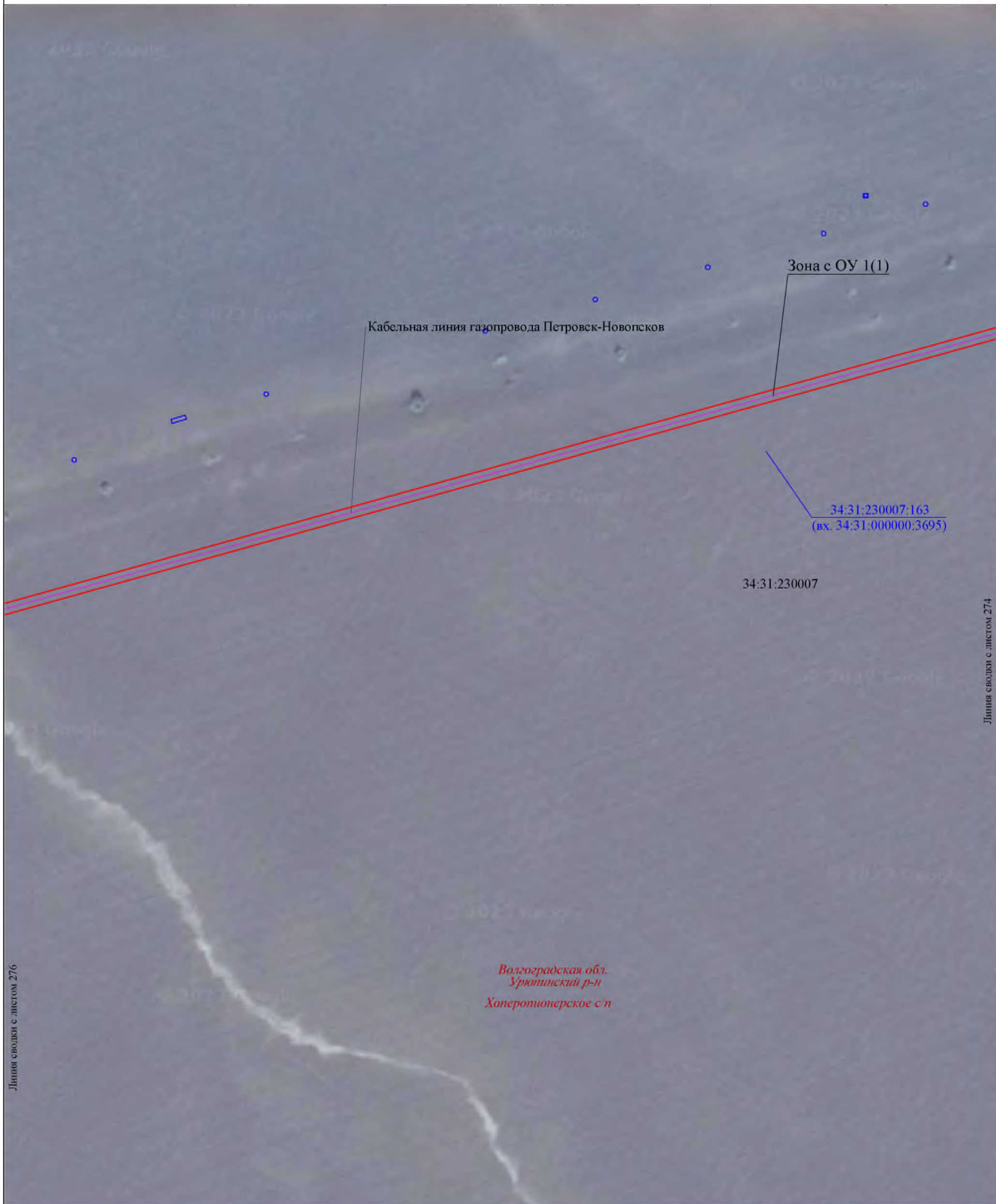
Используемые условные знаки и обозначения:

- 34:20:010103 - граница, номер кадастрового квартала
- :167 - граница, номер земельного участка по сведениям ЕГРН
- — — — — - установленная граница субъекта РФ
- — — — — - установленная граница муниципального образования
- — — — — - проектная граница публичного сервитута
- 20 - характерная точка границы публичного сервитута
- Волгоградская обл. - наименование субъекта РФ,
- Новониколаевский р-н - наименование муниципального района
- Дуплятское с/п - наименование муниципального образования
- Зона с ОУ 1(1) - зона с особыми условиями использования территории
- — — — — - местоположение инженерного сооружения (линия связи кабельная)

Подпись  

Место для оттиска печати (при наличии) лица, составившего описание местоположения границ объекта

Дата "28" апреля 2023 г.



Линия сводки с листом 276

Линия сводки с листом 274

Волгоградская обл.  
Урюпинский р-н  
Хоперотонерское с/п

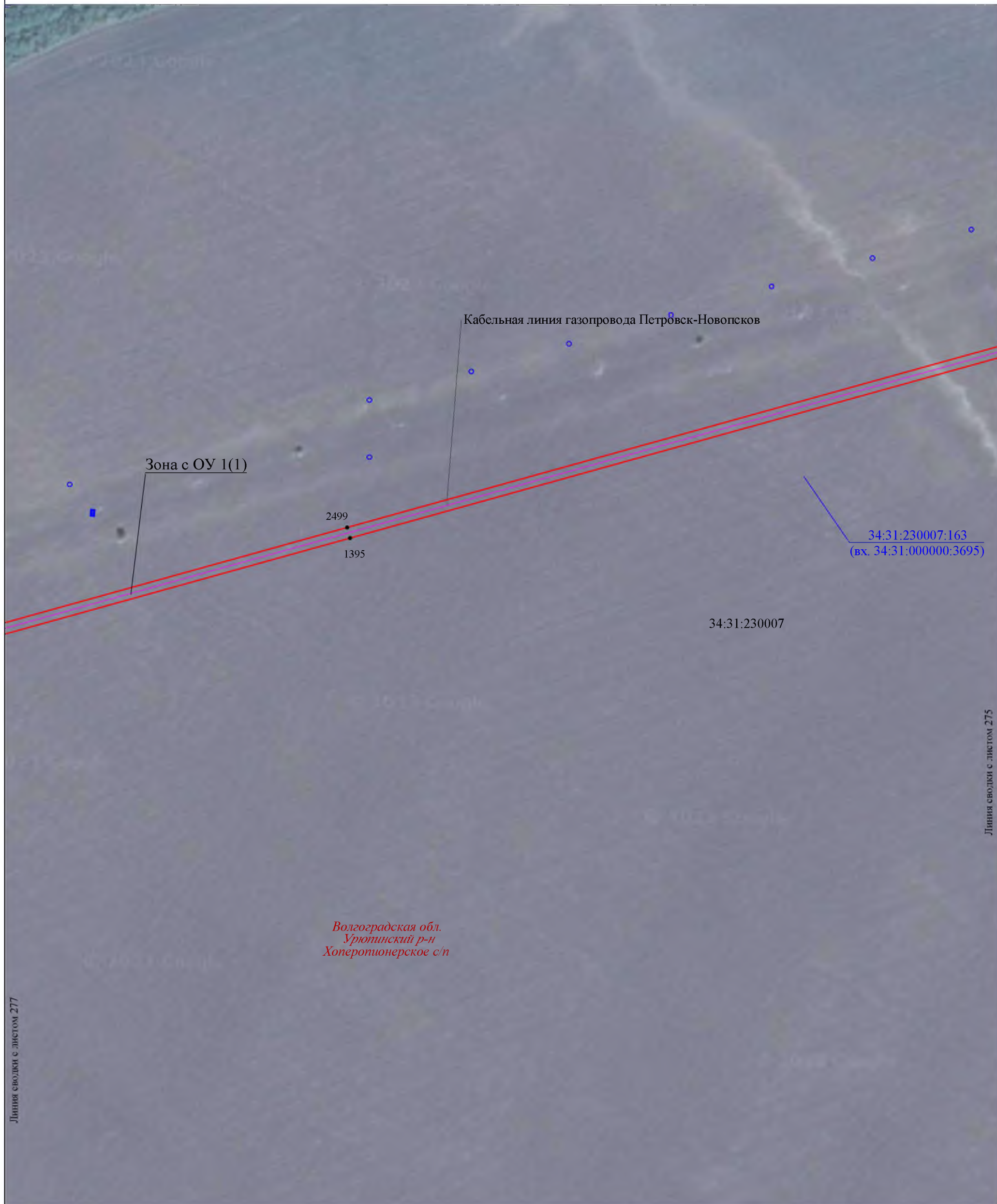
М 1:2000

Используемые условные знаки и обозначения:

- 34:20:010103 - граница, номер кадастрового квартала
- :167 - граница, номер земельного участка по сведениям ЕГРН
- установленная граница субъекта РФ
- установленная граница муниципального образования
- проектная граница публичного сервитута
- 20 - характерная точка границы публичного сервитута
- Волгоградская обл. - наименование субъекта РФ,
- Новониколаевский р-н - наименование муниципального района
- Дуплятское с/п - наименование муниципального образования
- Зона с ОУ 1(1) - зона с особыми условиями использования территории
- местоположение инженерного сооружения (линия связи кабельная)

Подпись   
 Место для оттиска печати (при наличии) лица, составившего описание местоположения границ объекта

Дата "28" апреля 2023 г.



Волгоградская обл.  
Урютинский р-н  
Хоперолионерское с/п

Линия сводки с листом 277

Линия сводки с листом 275

М 1:2000

Используемые условные знаки и обозначения:

- 34:20:010103 - граница, номер кадастрового квартала
- :167 - граница, номер земельного участка по сведениям ЕГРН
- — — — — - установленная граница субъекта РФ
- — — — — - установленная граница муниципального образования
- — — — — - проектная граница публичного сервитута
- 20 - характерная точка границы публичного сервитута
- Волгоградская обл. - наименование субъекта РФ,
- Новониколаевский р-н - наименование муниципального района
- Дуплятское с/п - наименование муниципального образования
- Зона с ОУ 1(1) - зона с особыми условиями использования территории
- — — — — - местоположение инженерного сооружения (линия связи кабельная)

Подпись    
 Место для оттиска печати (при наличии) лица,  
 составившего описание местоположения границ объекта

Дата "28" апреля 2023 г.



Линия сводки с листом 278

Линия сводки с листом 276

М 1:2000

Используемые условные знаки и обозначения:

- 34:20:010103 - граница, номер кадастрового квартала
- :167 - граница, номер земельного участка по сведениям ЕГРН
- установленная граница субъекта РФ
- установленная граница муниципального образования
- проектная граница публичного сервитута
- 20 - характерная точка границы публичного сервитута
- Волгоградская обл. - наименование субъекта РФ,
- Новониколаевский р-н - наименование муниципального района
- Дуплятское с/п - наименование муниципального образования
- Зона с ОУ 1(1) - зона с особыми условиями использования территории
- местоположение инженерного сооружения (линия связи кабельная)

Подпись Место для оттиска печати (при наличии) лица, составившего описание местоположения границ объекта

Дата "28" апреля 2023 г.







Линия сводки с листом 280

Линия сводки с листом 278

М 1:2000

Используемые условные знаки и обозначения:

- 34:20:010103 - граница, номер кадастрового квартала
- :167 - граница, номер земельного участка по сведениям ЕГРН
- — — — — - установленная граница субъекта РФ
- — — — — - установленная граница муниципального образования
- — — — — - проектная граница публичного сервитута
- 20 - характерная точка границы публичного сервитута
- Волгоградская обл.* - наименование субъекта РФ,
- Новониколаевский р-н* - наименование муниципального района
- Дуплятское с/п* - наименование муниципального образования
- Зона с ОУ 1(1) - зона с особыми условиями использования территории
- — — — — - местоположение инженерного сооружения (линия связи кабельная)

Подпись  

Место для оттиска печати (при наличии) лица, составившего описание местоположения границ объекта

Дата "28" апреля 2023 г.



Линия сводки с листом 281

Линия сводки с листом 279

Волгоградская обл.  
Урютинский р-н  
Хоперотонерское с/п

М 1:2000

Используемые условные знаки и обозначения:

- 34:20:010103 - граница, номер кадастрового квартала
- :167 - граница, номер земельного участка по сведениям ЕГРН
- установленная граница субъекта РФ
- установленная граница муниципального образования
- проектная граница публичного сервитута
- 20 - характерная точка границы публичного сервитута
- Волгоградская обл.* - наименование субъекта РФ,
- Новониколаевский р-н* - наименование муниципального района
- Дуплятское с/п* - наименование муниципального образования
- Зона с ОУ 1(1)* - зона с особыми условиями использования территории
- местоположение инженерного сооружения (линия связи кабельная)

Подпись   
 Место для оттиска печати (при наличии) лица, составившего описание местоположения границ объекта

Дата "28" апреля 2023 г.



Линия сводки с листом 282

Линия сводки с листом 280

Волгоградская обл.  
Урютинский р-н  
Хоперотипнерское с/п

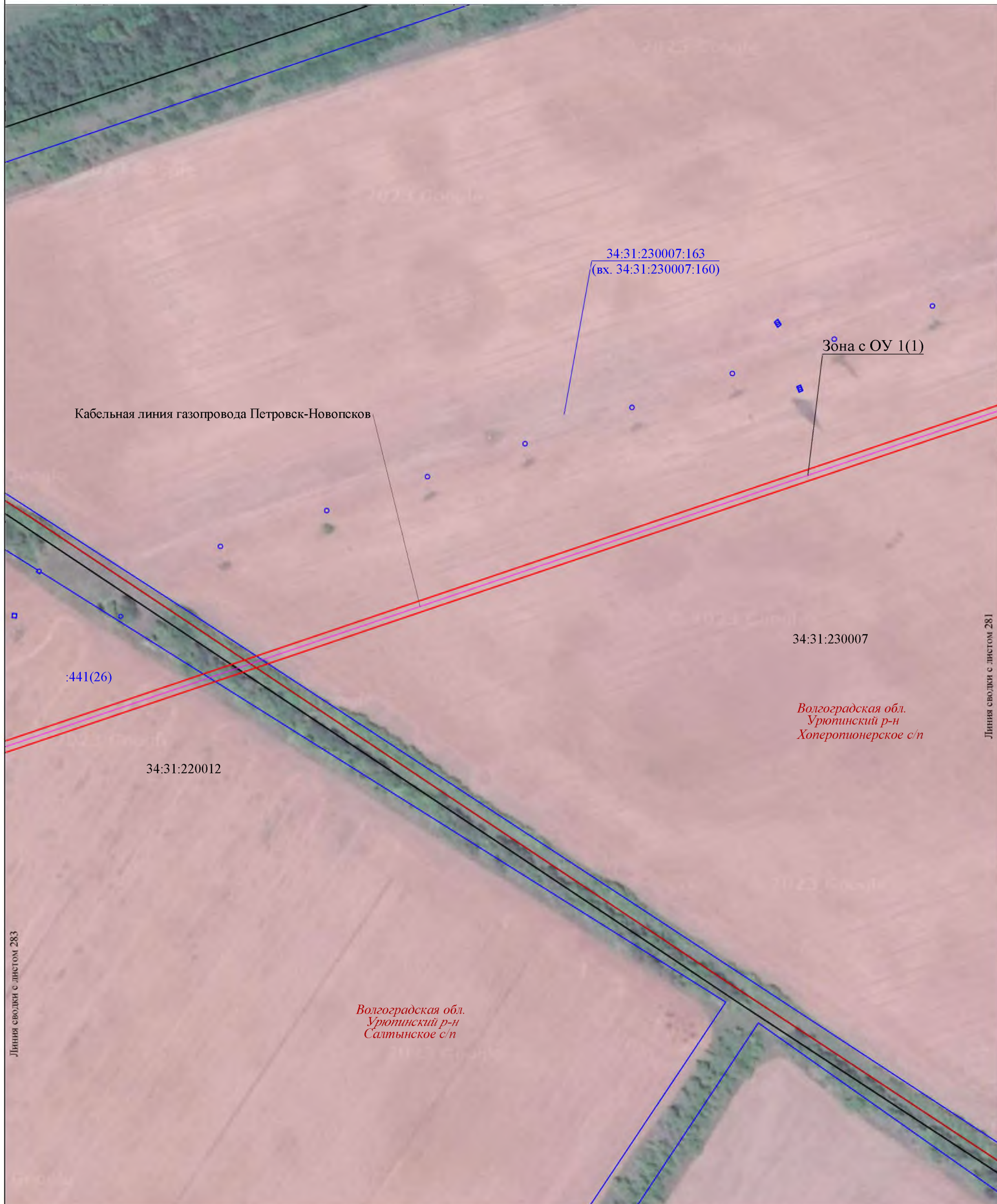
М 1:2000

Используемые условные знаки и обозначения:

- 34:20:010103 - граница, номер кадастрового квартала
- :167 - граница, номер земельного участка по сведениям ЕГРН
- — — — — - установленная граница субъекта РФ
- — — — — - установленная граница муниципального образования
- — — — — - проектная граница публичного сервитута
- 20 - характерная точка границы публичного сервитута
- Волгоградская обл. - наименование субъекта РФ,
- Новониколаевский р-н - наименование муниципального района
- Дуплятское с/п - наименование муниципального образования
- Зона с ОУ 1(1) - зона с особыми условиями использования территории
- — — — — - местоположение инженерного сооружения (линия связи кабельная)

Подпись    
Место для отиска печати (при наличии) лица, составившего описание местоположения границ объекта

Дата "28" апреля 2023 г.



Линия сводки с листом 283

Линия сводки с листом 281

М 1:2000

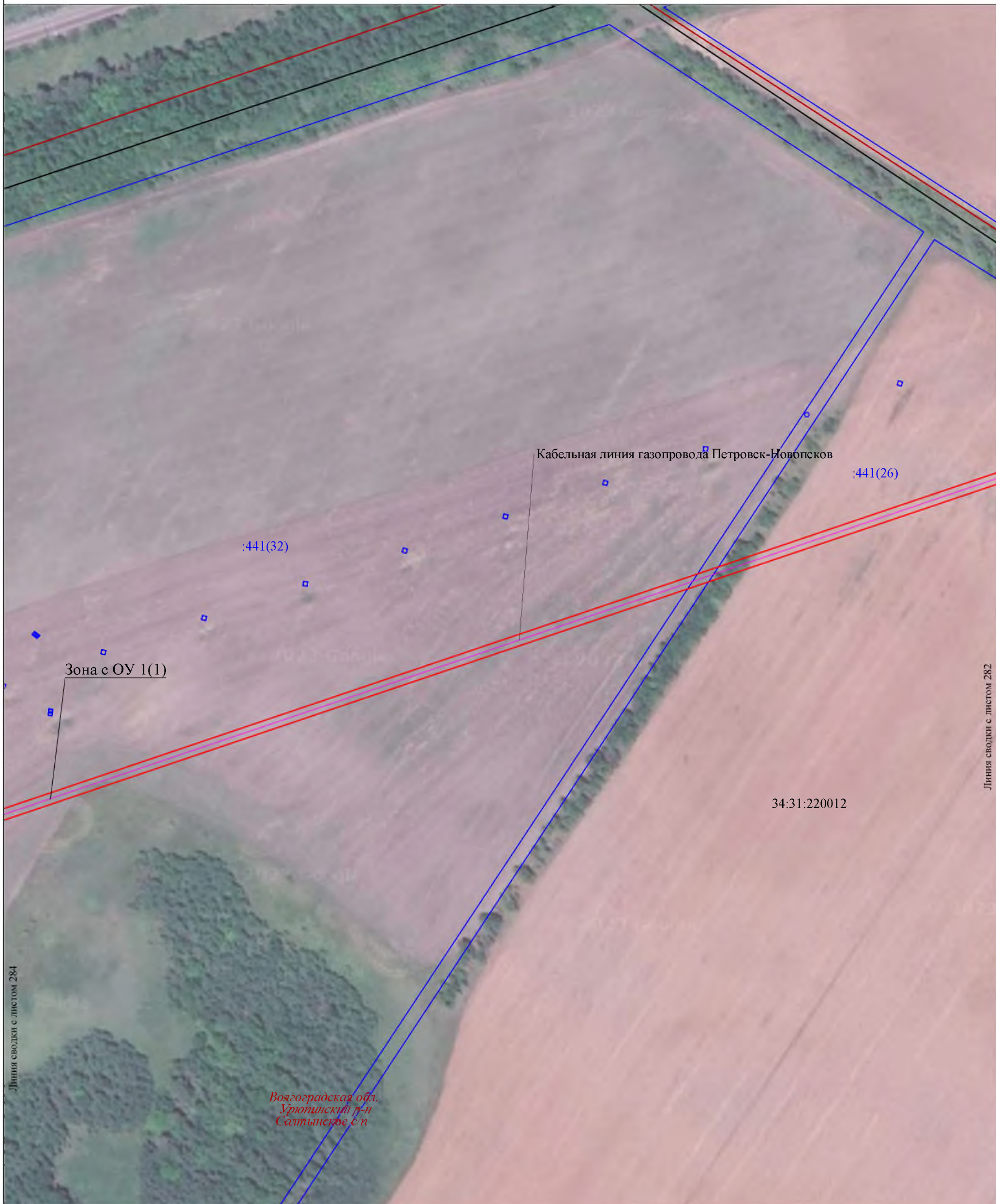
Используемые условные знаки и обозначения:

- 34:20:010103 - граница, номер кадастрового квартала
- :167 - граница, номер земельного участка по сведениям ЕГРН
- установленная граница субъекта РФ
- установленная граница муниципального образования
- проектная граница публичного сервитута
- 20 - характерная точка границы публичного сервитута
- Волгоградская обл. - наименование субъекта РФ,
- Новониколаевский р-н - наименование муниципального района
- Дуплятское с/п - наименование муниципального образования
- Зона с ОУ 1(1) - зона с особыми условиями использования территории
- местоположение инженерного сооружения (линия связи кабельная)

Подпись

Место для оттиска печати (при наличии) лица, составившего описание местоположения границ объекта

Дата "28" апреля 2023 г.



Линия сводки с листом 284

Линия сводки с листом 282

Волгоградская обл.  
Урюпинский р-н  
Салтыньское с/п

М 1:2000

Используемые условные знаки и обозначения:

- 34:20:010103 - граница, номер кадастрового квартала
- :167 - граница, номер земельного участка по сведениям ЕГРН
- — — - установленная граница субъекта РФ
- — — - установленная граница муниципального образования
- — — - проектная граница публичного сервитута
- 20 - характерная точка границы публичного сервитута
- Волгоградская обл.* - наименование субъекта РФ,
- Новониколаевский р-н* - наименование муниципального района
- Дуплятское с/п* - наименование муниципального образования
- Зона с ОУ 1(1)* - зона с особыми условиями использования территории
- — — - местоположение инженерного сооружения (линия связи кабельная)

Подпись  

Место для оттиска печати (при наличии) лица, составившего описание местоположения границ объекта

Дата "28" апреля 2023 г.



Линия сводки с листом 285

Линия сводки с листом 283

Волгоградская обл.  
Урютинский р-н  
Салтыньское с/п

М 1:2000

Используемые условные знаки и обозначения:

- 34:20:010103 - граница, номер кадастрового квартала
- :167 - граница, номер земельного участка по сведениям ЕГРН
- — — — — - установленная граница субъекта РФ
- — — — — - установленная граница муниципального образования
- — — — — - проектная граница публичного сервитута
- 20 - характерная точка границы публичного сервитута
- Волгоградская обл. - наименование субъекта РФ,
- Новониколаевский р-н - наименование муниципального района
- Дуплятское с/п - наименование муниципального образования
- Зона с ОУ 1(1) - зона с особыми условиями использования территории
- — — — — - местоположение инженерного сооружения (линия связи кабельная)

Подпись  

Место для оттиска печати (при наличии) лица, составившего описание местоположения границ объекта

Дата "28" апреля 2023 г.

Выносной лист 285



Линия сводки с листом 286

Линия сводки с листом 284

Волгоградская обл.  
Урютинский р-н  
Салтыньское с/п

М 1:2000

Используемые условные знаки и обозначения:

- 34:20:010103 - граница, номер кадастрового квартала
- :167 - граница, номер земельного участка по сведениям ЕГРН
- — — — — - установленная граница субъекта РФ
- — — — — - установленная граница муниципального образования
- — — — — - проектная граница публичного сервитута
- 20 - характерная точка границы публичного сервитута
- Волгоградская обл. - наименование субъекта РФ,
- Новониколаевский р-н - наименование муниципального района
- Дуплятское с/п - наименование муниципального образования
- Зона с ОУ 1(1) - зона с особыми условиями использования территории
- — — — — - местоположение инженерного сооружения (линия связи кабельная)

Подпись  

Место для оттиска печати (при наличии) лица, составившего описание местоположения границ объекта

Дата "28" апреля 2023 г.



Линия сводки с листом 287

Линия сводки с листом 285

М 1:2000

Используемые условные знаки и обозначения:

- 34:20:010103 - граница, номер кадастрового квартала
- :167 - граница, номер земельного участка по сведениям ЕГРН
- установленная граница субъекта РФ
- установленная граница муниципального образования
- проектная граница публичного сервитута
- характерная точка границы публичного сервитута
- наименование субъекта РФ, **Волгоградская обл.**
- наименование муниципального района, **Новониколаевский р-н**
- наименование муниципального образования, **Дуплятское с/п**
- зона с особыми условиями использования территории, **Зона с ОУ 1(1)**
- местоположение инженерного сооружения (линия связи кабельная)

Подпись   
 Место для оттиска печати (при наличии) лица, составившего описание местоположения границ объекта

Дата "28" апреля 2023 г.





Линия сводки с листом 286

Линия сводки с листом 288

М 1:2000

Используемые условные знаки и обозначения:

- 34:20:010103 - граница, номер кадастрового квартала
- :167 - граница, номер земельного участка по сведениям ЕГРН
- установленная граница субъекта РФ
- установленная граница муниципального образования
- проектная граница публичного сервитута
- характерная точка границы публичного сервитута
- Волгоградская обл.* - наименование субъекта РФ,
- Новониколаевский р-н* - наименование муниципального района
- Дуплятское с/п* - наименование муниципального образования
- Зона с ОУ 1(1)** - зона с особыми условиями использования территории
- местоположение инженерного сооружения (линия связи кабельная)

Подпись

Место для оттиска печати (при наличии) лица, составившего описание местоположения границ объекта












Дата "28" апреля 2023 г.



Волгоградская обл.  
Урютинский р-н  
Салтыньское с/п

М 1:2000

Используемые условные знаки и обозначения:

-  - граница, номер кадастрового квартала
-  - граница, номер земельного участка по сведениям ЕГРН
-  - установленная граница субъекта РФ
-  - установленная граница муниципального образования
-  - проектная граница публичного сервитута
-  - характерная точка границы публичного сервитута
-  - наименование субъекта РФ,
-  - наименование муниципального района
-  - наименование муниципального образования
-  - зона с особыми условиями использования территории
-  - местоположение инженерного сооружения (линия связи кабельная)

Подпись  










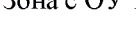

Место для оттиска печати (при наличии) лица, составившего описание местоположения границ объекта

Дата "28" апреля 2023 г.



М 1:2000

Используемые условные знаки и обозначения:

-  - граница, номер кадастрового квартала
-  - граница, номер земельного участка по сведениям ЕГРН
-  - установленная граница субъекта РФ
-  - установленная граница муниципального образования
-  - проектная граница публичного сервитута
-  - характерная точка границы публичного сервитута
-  - наименование субъекта РФ,
-  - наименование муниципального района
-  - наименование муниципального образования
-  - зона с особыми условиями использования территории
-  - местоположение инженерного сооружения (линия связи кабельная)

Подпись     
 Место для оттиска печати (при наличии) лица, составившего описание местоположения границ объекта

Дата "28" апреля 2023 г.



М 1:2000

Используемые условные знаки и обозначения:

- граница, номер кадастрового квартала
- граница, номер земельного участка по сведениям ЕГРН
- установленная граница субъекта РФ
- установленная граница муниципального образования
- проектная граница публичного сервитута
- характерная точка границы публичного сервитута
- Волгоградская обл.* - наименование субъекта РФ,
- Новониколаевский р-н* - наименование муниципального района
- Дуплятское с/п* - наименование муниципального образования
- Зона с ОУ 1(1)** - зона с особыми условиями использования территории
- местоположение инженерного сооружения (линия связи кабельная)

Подпись  

Место для оттиска печати (при наличии) лица, составившего описание местоположения границ объекта

Дата "28" апреля 2023 г.



М 1:2000

Используемые условные знаки и обозначения:

- 34:20:010103 - граница, номер кадастрового квартала
- :167 - граница, номер земельного участка по сведениям ЕГРН
- установленная граница субъекта РФ
- установленная граница муниципального образования
- проектная граница публичного сервитута
- 20 - характерная точка границы публичного сервитута
- Волгоградская обл. - наименование субъекта РФ,
- Новониколаевский р-н - наименование муниципального района
- Дуплятское с/п - наименование муниципального образования
- Зона с ОУ 1(1) - зона с особыми условиями использования территории
- местоположение инженерного сооружения (линия связи кабельная)

Подпись   
 Место для оттиска печати (при наличии) лица, составившего описание местоположения границ объекта

Дата "28" апреля 2023 г.



М 1:2000

Используемые условные знаки и обозначения:

- 34:20:010103 - граница, номер кадастрового квартала
- :167 - граница, номер земельного участка по сведениям ЕГРН
- — — — — - установленная граница субъекта РФ
- — — — — - установленная граница муниципального образования
- — — — — - проектная граница публичного сервитута
- 20 - характерная точка границы публичного сервитута
- Волгоградская обл.* - наименование субъекта РФ,
- Новониколаевский р-н* - наименование муниципального района
- Дуплятское с/п* - наименование муниципального образования
- Зона с ОУ 1(1) - зона с особыми условиями использования территории
- — — — — - местоположение инженерного сооружения (линия связи кабельная)

Подпись  

Место для оттиска печати (при наличии) лица, составившего описание местоположения границ объекта

Дата "28" апреля 2023 г.



М 1:2000

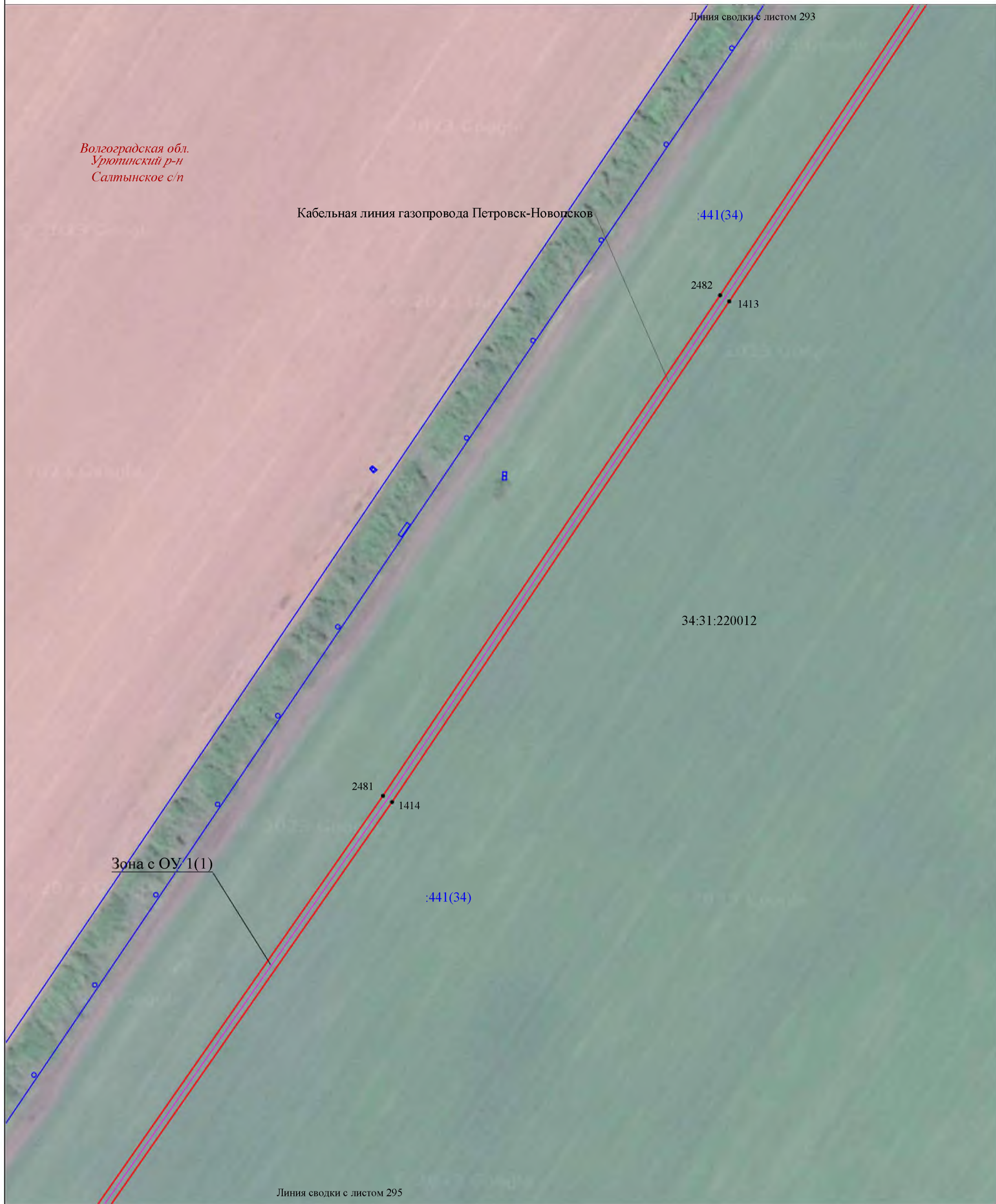
Используемые условные знаки и обозначения:

- 34:20:010103 - граница, номер кадастрового квартала
- :167 - граница, номер земельного участка по сведениям ЕГРН
- установленная граница субъекта РФ
- установленная граница муниципального образования
- проектная граница публичного сервитута
- 20 - характерная точка границы публичного сервитута
- Волгоградская обл. - наименование субъекта РФ,
- Новониколаевский р-н - наименование муниципального района
- Дуплятское с/п - наименование муниципального образования
- Зона с ОУ 1(1) - зона с особыми условиями использования территории
- местоположение инженерного сооружения (линия связи кабельная)

Подпись 

Место для оттиска печати (при наличии) лица, составившего описание местоположения границ объекта

Дата "28" апреля 2023 г.



М 1:2000

Используемые условные знаки и обозначения:

- 34:20:010103 - граница, номер кадастрового квартала
- :167 - граница, номер земельного участка по сведениям ЕГРН
- установленная граница субъекта РФ
- установленная граница муниципального образования
- проектная граница публичного сервитута
- 20 - характерная точка границы публичного сервитута
- Волгоградская обл.* - наименование субъекта РФ,
- Новониколаевский р-н* - наименование муниципального района
- Дуплятское с/п* - наименование муниципального образования
- Зона с ОУ 1(1)** - зона с особыми условиями использования территории
- местоположение инженерного сооружения (линия связи кабельная)

Подпись  

Место для отиска печати (при наличии) лица, составившего описание местоположения границ объекта

Дата "28" апреля 2023 г.





М 1:2000

Используемые условные знаки и обозначения:

- 34:20:010103 - граница, номер кадастрового квартала
- :167 - граница, номер земельного участка по сведениям ЕГРН
- — — — — - установленная граница субъекта РФ
- — — — — - установленная граница муниципального образования
- — — — — - проектная граница публичного сервитута
- 20 - характерная точка границы публичного сервитута
- Волгоградская обл.* - наименование субъекта РФ,
- Новониколаевский р-н* - наименование муниципального района
- Дуплятское с/п* - наименование муниципального образования
- Зона с ОУ 1(1) - зона с особыми условиями использования территории
- — — — — - местоположение инженерного сооружения (линия связи кабельная)

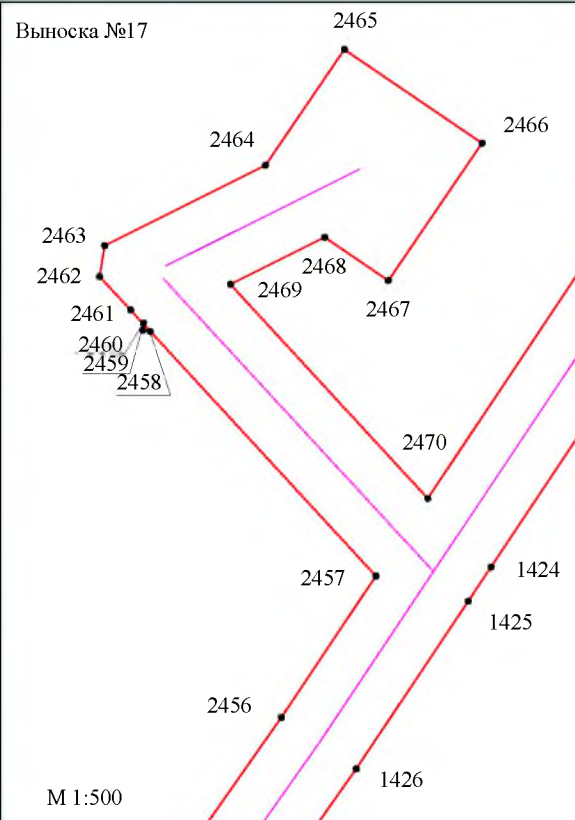
Подпись  

Место для оттиска печати (при наличии) лица, составившего описание местоположения границ объекта

Дата "28" апреля 2023 г.

Выносной лист 296

Линия сводки с листом 295



M 1:2000

Используемые условные знаки и обозначения:

- 34:20:010103 - граница, номер кадастрового квартала
- :167 - граница, номер земельного участка по сведениям ЕГРН
- — — — — - установленная граница субъекта РФ
- — — — — - установленная граница муниципального образования
- — — — — - проектная граница публичного сервитута
- 20 - характерная точка границы публичного сервитута
- Волгоградская обл. - наименование субъекта РФ,
- Новониколаевский р-н - наименование муниципального района
- Дуплятское с/п - наименование муниципального образования
- Зона с ОУ I(1) - зона с особыми условиями использования территории
- — — — — - местоположение инженерного сооружения (линия связи кабельная)

Подпись    
 Место для оттиска печати (при наличии) лица, составившего описание местоположения границ объекта

Дата "28" апреля 2023 г.



М 1:2000

Используемые условные знаки и обозначения:

- 34:20:010103 - граница, номер кадастрового квартала
- :167 - граница, номер земельного участка по сведениям ЕГРН
- - установленная граница субъекта РФ
- - установленная граница муниципального образования
- - проектная граница публичного сервитута
- 20 - характерная точка границы публичного сервитута
- Волгоградская обл. - наименование субъекта РФ,
- Новониколаевский р-н - наименование муниципального района
- Дуплятское с/п - наименование муниципального образования
- Зона с ОУ 1(1) - зона с особыми условиями использования территории
- - местоположение инженерного сооружения (линия связи кабельная)

Подпись  

Место для оттиска печати (при наличии) лица, составившего описание местоположения границ объекта

Дата "28" апреля 2023 г.



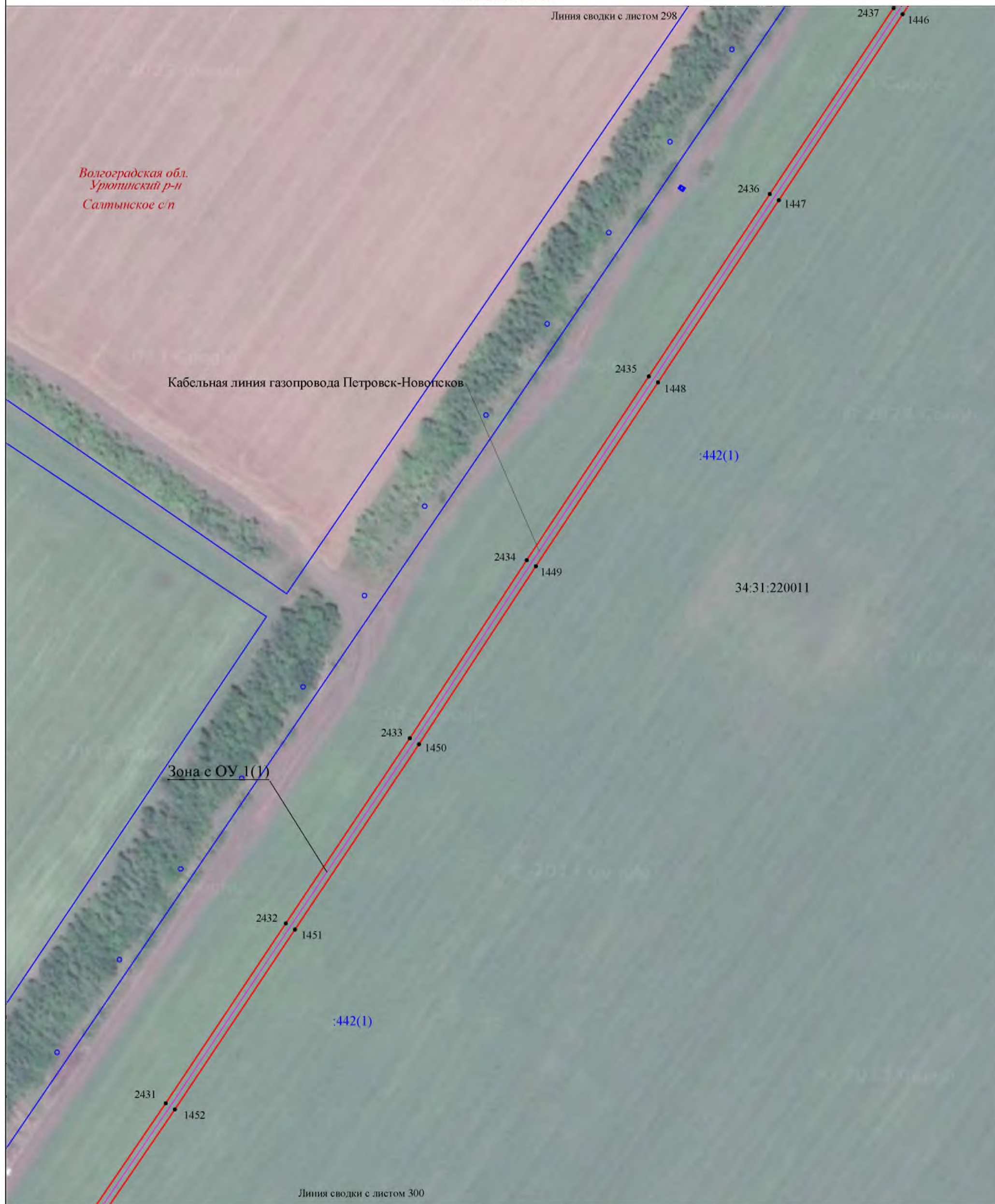
М 1:2000

Используемые условные знаки и обозначения:

- 34:20:010103 - граница, номер кадастрового квартала
- :167 - граница, номер земельного участка по сведениям ЕГРН
- установленная граница субъекта РФ
- установленная граница муниципального образования
- проектная граница публичного сервитута
- 20 - характерная точка границы публичного сервитута
- Волгоградская обл.* - наименование субъекта РФ,
- Новониколаевский р-н* - наименование муниципального района
- Дуплятское с/п* - наименование муниципального образования
- Зона с ОУ 1(1)** - зона с особыми условиями использования территории
- местоположение инженерного сооружения (линия связи кабельная)

Подпись   
 Место для отиска печати (при наличии) лица, составившего описание местоположения границ объекта

Дата "28" апреля 2023 г.



М 1:2000

Используемые условные знаки и обозначения:

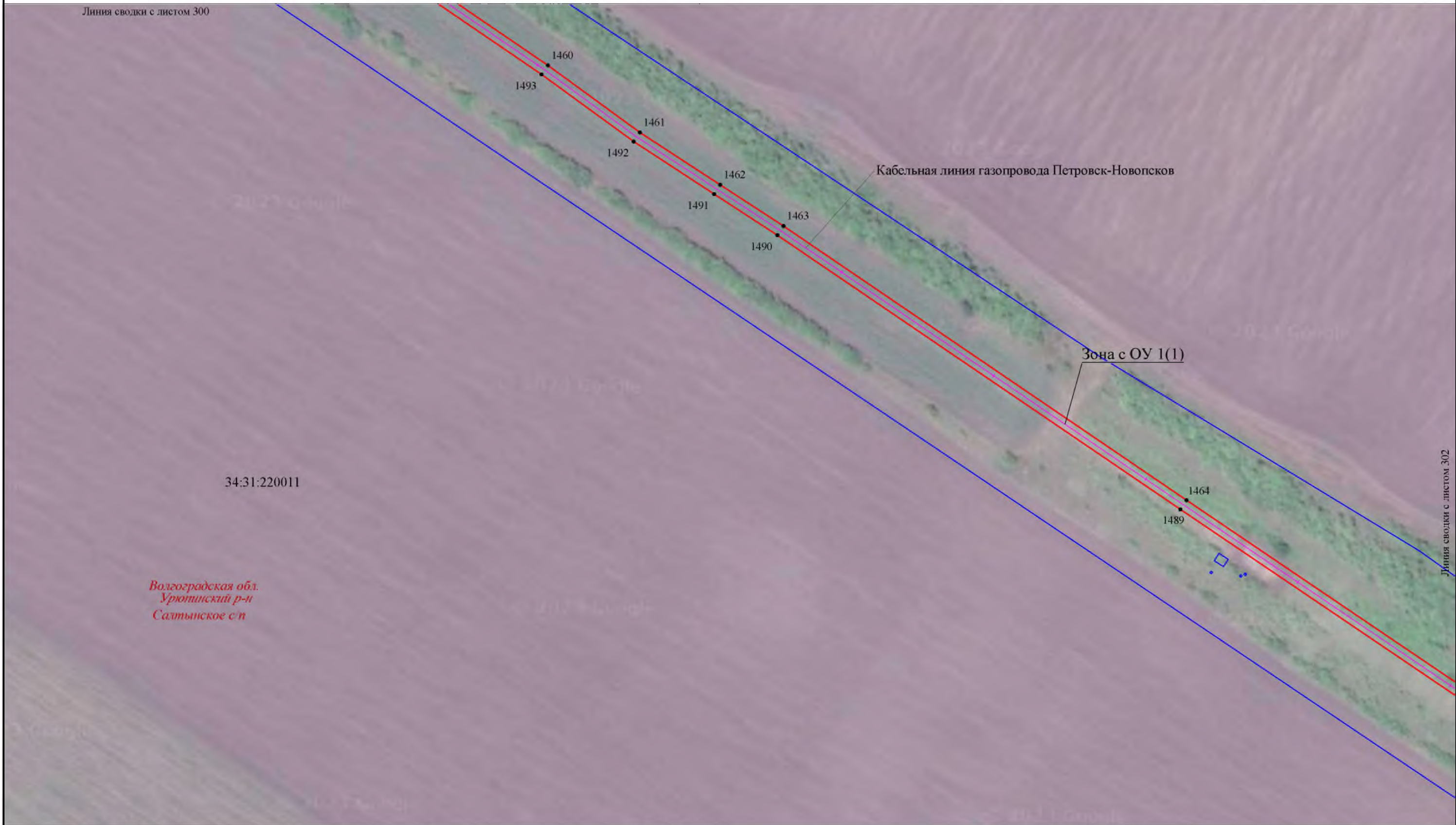
- 34:20:010103 - граница, номер кадастрового квартала
- :167 - граница, номер земельного участка по сведениям ЕГРН
- установленная граница субъекта РФ
- установленная граница муниципального образования
- проектная граница публичного сервитута
- 20 - характерная точка границы публичного сервитута
- Волгоградская обл. - наименование субъекта РФ,
- Новониколаевский р-н - наименование муниципального района
- Дуплятское с/п - наименование муниципального образования
- Зона с ОУ 1(1) - зона с особыми условиями использования территории
- - местоположение инженерного сооружения (линия связи кабельная)

Подпись  

Место для оттиска печати (при наличии) лица, составившего описание местоположения границ объекта

Дата "28" апреля 2023 г.





Волгоградская обл.  
Урютинский р-н  
Салтыньское с/п

М 1:2000

Используемые условные знаки и обозначения:

- 34:20:010103 - граница, номер кадастрового квартала
- :167 - граница, номер земельного участка по сведениям ЕГРН
- установленная граница субъекта РФ
- установленная граница муниципального образования
- проектная граница публичного сервитута

Зона с ОУ 1(1)

● 20  
Волгоградская обл.  
Новониколаевский р-н  
Дуплятское с/п

- зона с особыми условиями использования территории
- характерная точка границы публичного сервитута
- наименование субъекта РФ,
- наименование муниципального района
- наименование муниципального образования
- местоположение инженерного сооружения (линия связи кабельная)

Подпись    
Место для оттиска печати (при наличии) лица, составляющего описание местоположения границ объекта

Дата "28" апреля 2023 г.

Линия сводки с листом 301

Волгоградская обл.  
Урютинский р-н  
Салтыновское с/п



М 1:2000

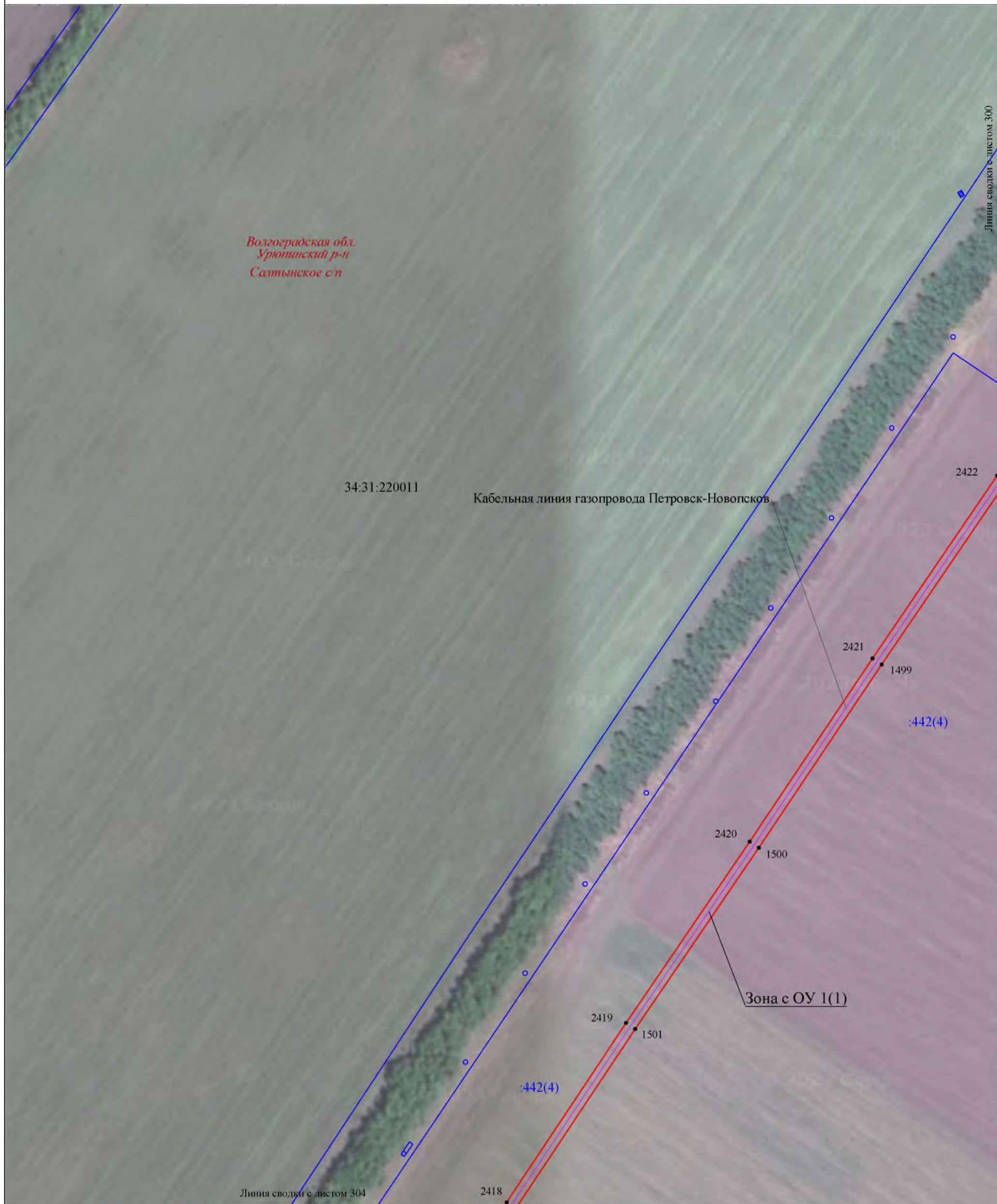
Используемые условные знаки и обозначения:

- 34:20:010103 - граница, номер кадастрового квартала
- :167 - граница, номер земельного участка по сведениям ЕГРН
- — — — — - установленная граница субъекта РФ
- — — — — - установленная граница муниципального образования
- — — — — - проектная граница публичного сервитута
- 20 - характерная точка границы публичного сервитута
- Волгоградская обл. - наименование субъекта РФ,
- Новониколаевский р-н - наименование муниципального района
- Дуплятское с/п - наименование муниципального образования
- Зона с ОУ 1(1) - зона с особыми условиями использования территории
- — — — — - местоположение инженерного сооружения (линия связи кабельная)

Подпись    
 Место для оттиска печати (при наличии) лица,  
 составившего описание местоположения границ объекта

Дата "28" апреля 2023 г.





М 1:2000

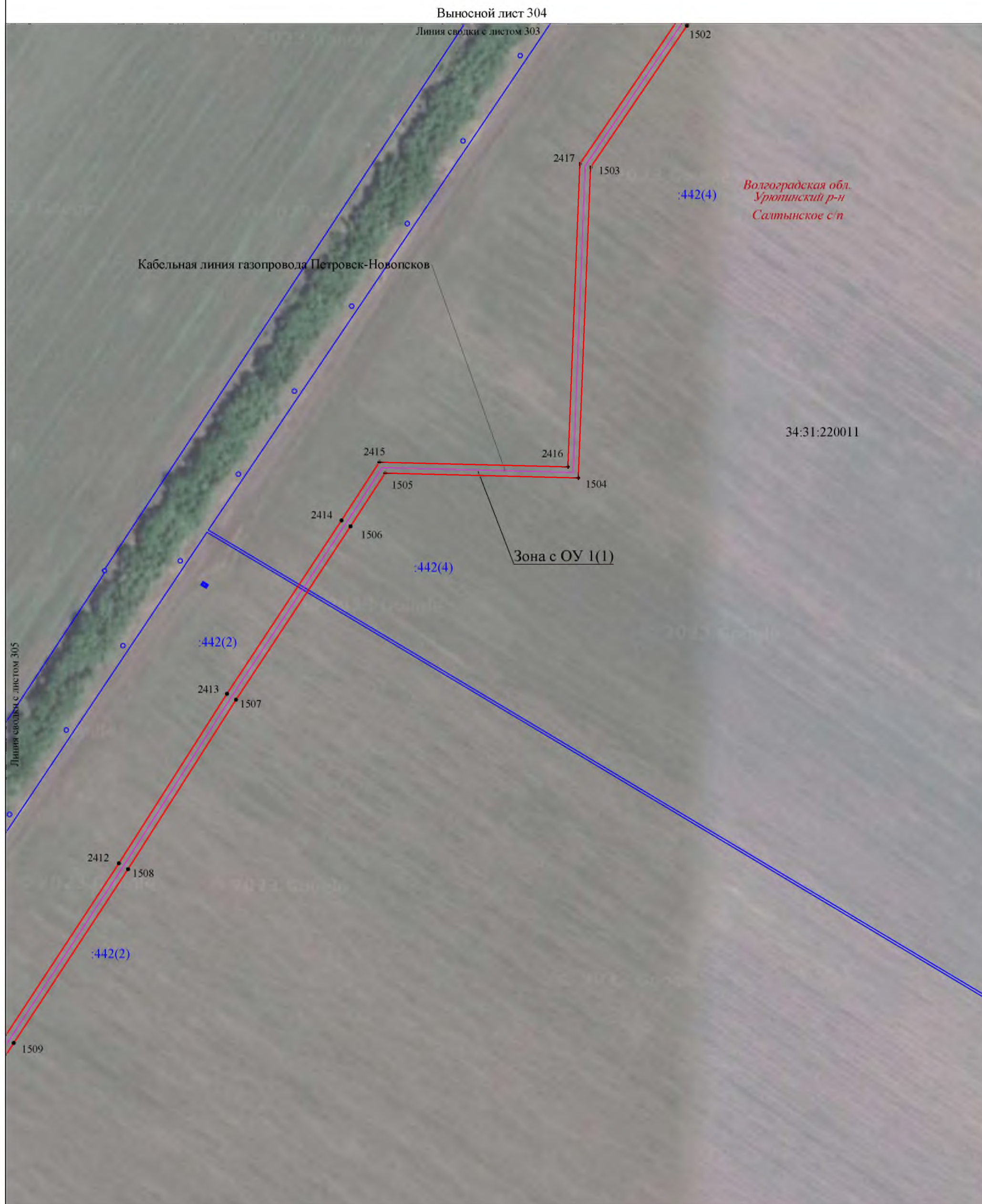
Используемые условные знаки и обозначения:

- 34:20:010103 - граница, номер кадастрового квартала
- :167 - граница, номер земельного участка по сведениям ЕГРН
- — — — — - установленная граница субъекта РФ
- — — — — - установленная граница муниципального образования
- — — — — - проектная граница публичного сервитута
- 20 - характерная точка границы публичного сервитута
- Волгоградская обл.* - наименование субъекта РФ,
- Новониколаевский р-н* - наименование муниципального района
- Дуплятское с/п* - наименование муниципального образования
- Зона с ОУ 1(1) - зона с особыми условиями использования территории
- — — — — - местоположение инженерного сооружения (линия связи кабельная)

Подпись  

Место для оттиска печати (при наличии) лица, составившего описание местоположения границ объекта

Дата "28" апреля 2023 г.



М 1:2000

Используемые условные знаки и обозначения:

- граница, номер кадастрового квартала
- граница, номер земельного участка по сведениям ЕГРН
- установленная граница субъекта РФ
- установленная граница муниципального образования
- проектная граница публичного сервитута
- характерная точка границы публичного сервитута
- наименование субъекта РФ,
- наименование муниципального района
- наименование муниципального образования
- зона с особыми условиями использования территории
- местоположение инженерного сооружения (линия связи кабельная)

Подпись

Место для оттиска печати (при наличии) лица, составившего описание местоположения границ объекта

Дата "28" апреля 2023 г.



М 1:2000

Используемые условные знаки и обозначения:

- 34:20:010103 - граница, номер кадастрового квартала
- :167 - граница, номер земельного участка по сведениям ЕГРН
- — — — — - установленная граница субъекта РФ
- — — — — - установленная граница муниципального образования
- — — — — - проектная граница публичного сервитута
- 20 - характерная точка границы публичного сервитута
- Волгоградская обл. - наименование субъекта РФ,
- Новониколаевский р-н - наименование муниципального района
- Дуплятское с/п - наименование муниципального образования
- Зона с ОУ 1(1) - зона с особыми условиями использования территории
- — — — — - местоположение инженерного сооружения (линия связи кабельная)

Подпись  

Место для оттиска печати (при наличии) лица, составившего описание местоположения границ объекта

Дата "28" апреля 2023 г.

Выносной лист 306



М 1:2000

Используемые условные знаки и обозначения:

- 34:20:010103 - граница, номер кадастрового квартала
- :167 - граница, номер земельного участка по сведениям ЕГРН
- — — — — - установленная граница субъекта РФ
- — — — — - установленная граница муниципального образования
- — — — — - проектная граница публичного сервитута
- 20 - характерная точка границы публичного сервитута
- Волгоградская обл.* - наименование субъекта РФ,
- Новониколаевский р-н* - наименование муниципального района
- Дуплятское с/п* - наименование муниципального образования
- Зона с ОУ 1(1) - зона с особыми условиями использования территории
- — — — — - местоположение инженерного сооружения (линия связи кабельная)

Подпись  

Место для оттиска печати (при наличии) лица, составившего описание местоположения границ объекта

Дата "28" апреля 2023 г.

Выносной лист 307

Линия сводки с листом 306



М 1:2000

Используемые условные знаки и обозначения:

- 34:20:010103 - граница, номер кадастрового квартала
- :167 - граница, номер земельного участка по сведениям ЕГРН
- установленная граница субъекта РФ
- установленная граница муниципального образования
- проектная граница публичного сервитута
- 20 - характерная точка границы публичного сервитута
- Волгоградская обл. - наименование субъекта РФ,
- Новониколаевский р-н - наименование муниципального района
- Дуплятское с/п - наименование муниципального образования
- Зона с ОУ 1(1) - зона с особыми условиями использования территории
- местоположение инженерного сооружения (линия связи кабельная)

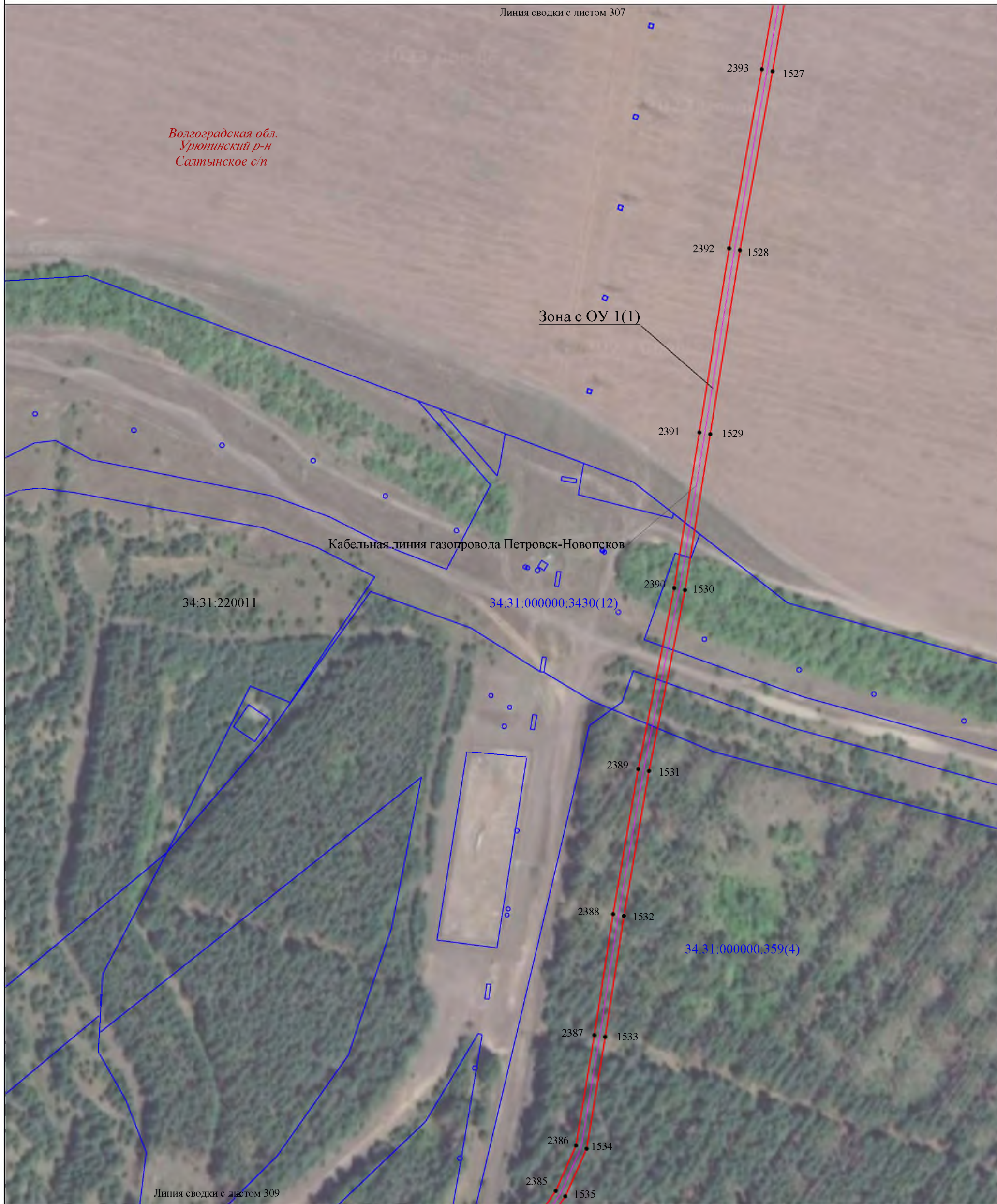
Подпись

Место для оттиска печати (при наличии) лица, составившего описание местоположения границ объекта

Дата "28" апреля 2023 г.

Выносной лист 308

Линия сводки с листом 307



Волгоградская обл.  
Урюпинский р-н  
Салтыньское с/п

Зона с ОУ 1(1)

Кабельная линия газопровода Петровск-Новопсков

34:31:220011

34:31:000000:3430(12)

34:31:000000:359(4)

Линия сводки с листом 309

М 1:2000

Используемые условные знаки и обозначения:

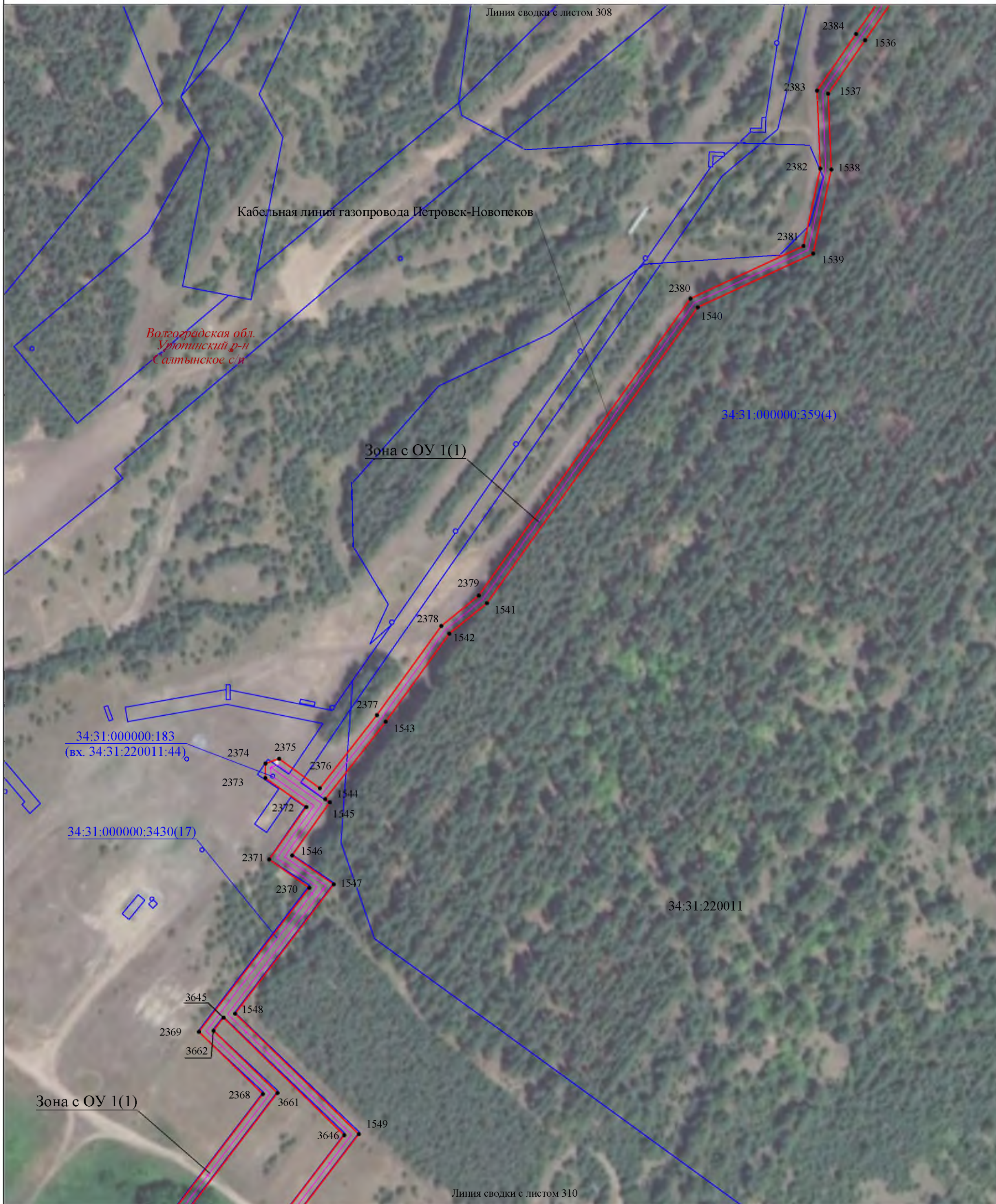
- граница, номер кадастрового квартала
- граница, номер земельного участка по сведениям ЕГРН
- установленная граница субъекта РФ
- установленная граница муниципального образования
- проектная граница публичного сервитута
- характерная точка границы публичного сервитута
- наименование субъекта РФ,
- наименование муниципального района
- наименование муниципального образования
- зона с особыми условиями использования территории
- местоположение инженерного сооружения (линия связи кабельная)

Подпись   
 Место для отиска печати (при наличии) лица, составившего описание местоположения границ объекта

Дата "28" апреля 2023 г.

Раздел 4. Схема расположения границ публичного сервитута

Выносной лист 309



М 1:2000

Используемые условные знаки и обозначения:

- 34:20:010103 - граница, номер кадастрового квартала
- :167 - граница, номер земельного участка по сведениям ЕГРН
- установленная граница субъекта РФ
- установленная граница муниципального образования
- проектная граница публичного сервитута
- 20 - характерная точка границы публичного сервитута
- Волгоградская обл. - наименование субъекта РФ,
- Новониколаевский р-н - наименование муниципального района
- Дуплятское с/п - наименование муниципального образования
- Зона с ОУ 1(1) - зона с особыми условиями использования территории
- - местоположение инженерного сооружения (линия связи кабельная)

Подпись  

Место для оттиска печати (при наличии) лица, составившего описание местоположения границ объекта

Дата "28" апреля 2023 г.



34:31:220011

М 1:2000

Используемые условные знаки и обозначения:

- 34:20:010103 - граница, номер кадастрового квартала
- :167 - граница, номер земельного участка по сведениям ЕГРН
- установленная граница субъекта РФ
- установленная граница муниципального образования
- проектная граница публичного сервитута
- 20 - характерная точка границы публичного сервитута
- Волгоградская обл.* - наименование субъекта РФ,
- Новониколаевский р-н* - наименование муниципального района
- Дуплятское с/п* - наименование муниципального образования
- Зона с ОУ 1(1) - зона с особыми условиями использования территории
- местоположение инженерного сооружения (линия связи кабельная)

Подпись

Место для оттиска печати (при наличии) лица, составившего описание местоположения границ объекта

Дата "28" апреля 2023 г.





Линия сводки с листом 312

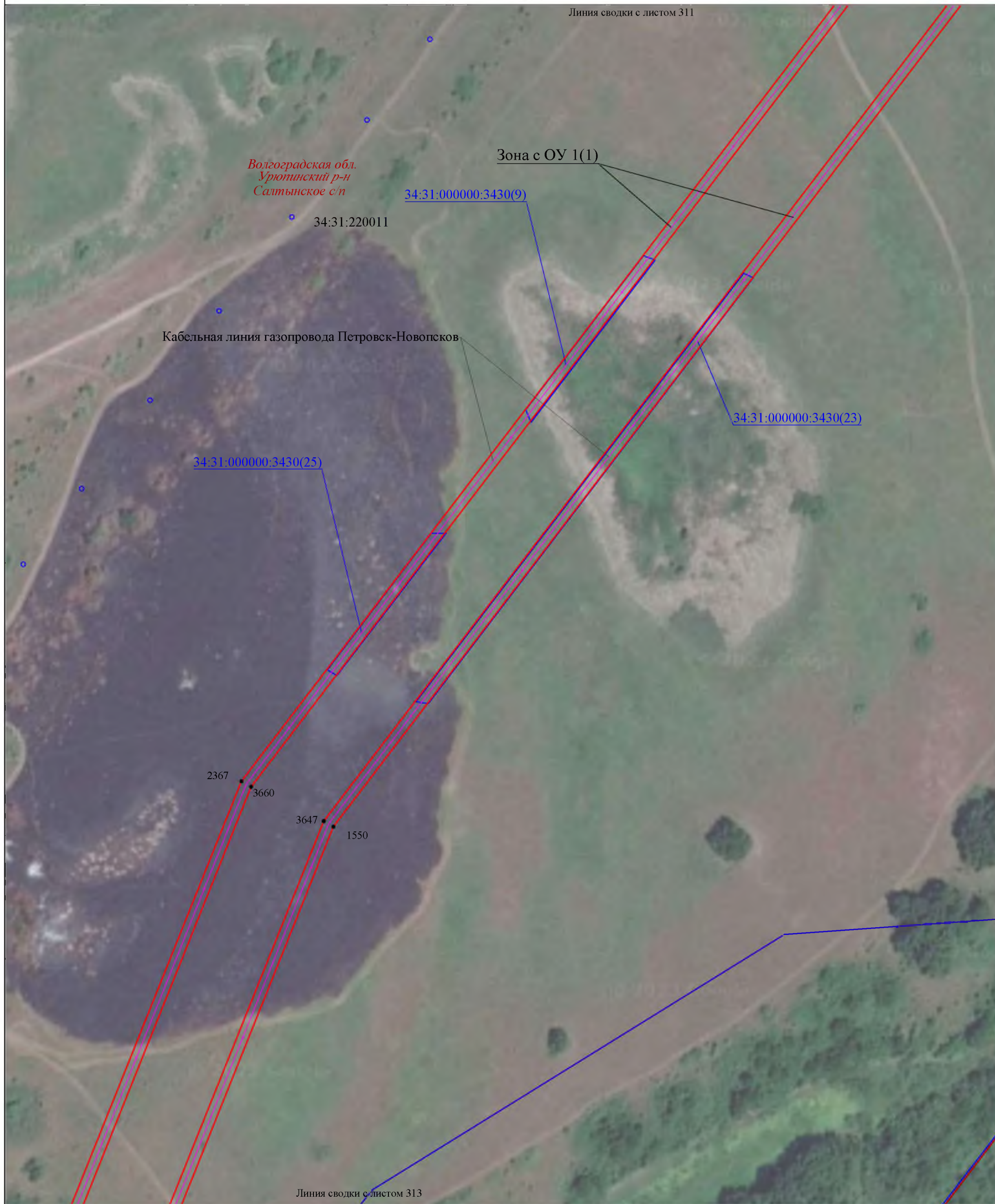
М 1:2000

Используемые условные знаки и обозначения:

- 34:20:010103 - граница, номер кадастрового квартала
- :167 - граница, номер земельного участка по сведениям ЕГРН
- — — — — - установленная граница субъекта РФ
- — — — — - установленная граница муниципального образования
- — — — — - проектная граница публичного сервитута
- 20 - характерная точка границы публичного сервитута
- Волгоградская обл. - наименование субъекта РФ,
- Новониколаевский р-н - наименование муниципального района
- Дуплятское с/п - наименование муниципального образования
- Зона с ОУ 1(1) - зона с особыми условиями использования территории
- — — — — - местоположение инженерного сооружения (линия связи кабельная)

Подпись    
 Место для оттиска печати (при наличии) лица, составившего описание местоположения границ объекта

Дата "28" апреля 2023 г.



М 1:2000

Используемые условные знаки и обозначения:

- 34:20:010103 - граница, номер кадастрового квартала
- :167 - граница, номер земельного участка по сведениям ЕГРН
- — — — — - установленная граница субъекта РФ
- — — — — - установленная граница муниципального образования
- — — — — - проектная граница публичного сервитута
- 20 - характерная точка границы публичного сервитута
- Волгоградская обл.* - наименование субъекта РФ,
- Новониколаевский р-н* - наименование муниципального района
- Дуплятское с/п* - наименование муниципального образования
- Зона с ОУ 1(1) - зона с особыми условиями использования территории
- — — — — - местоположение инженерного сооружения (линия связи кабельная)

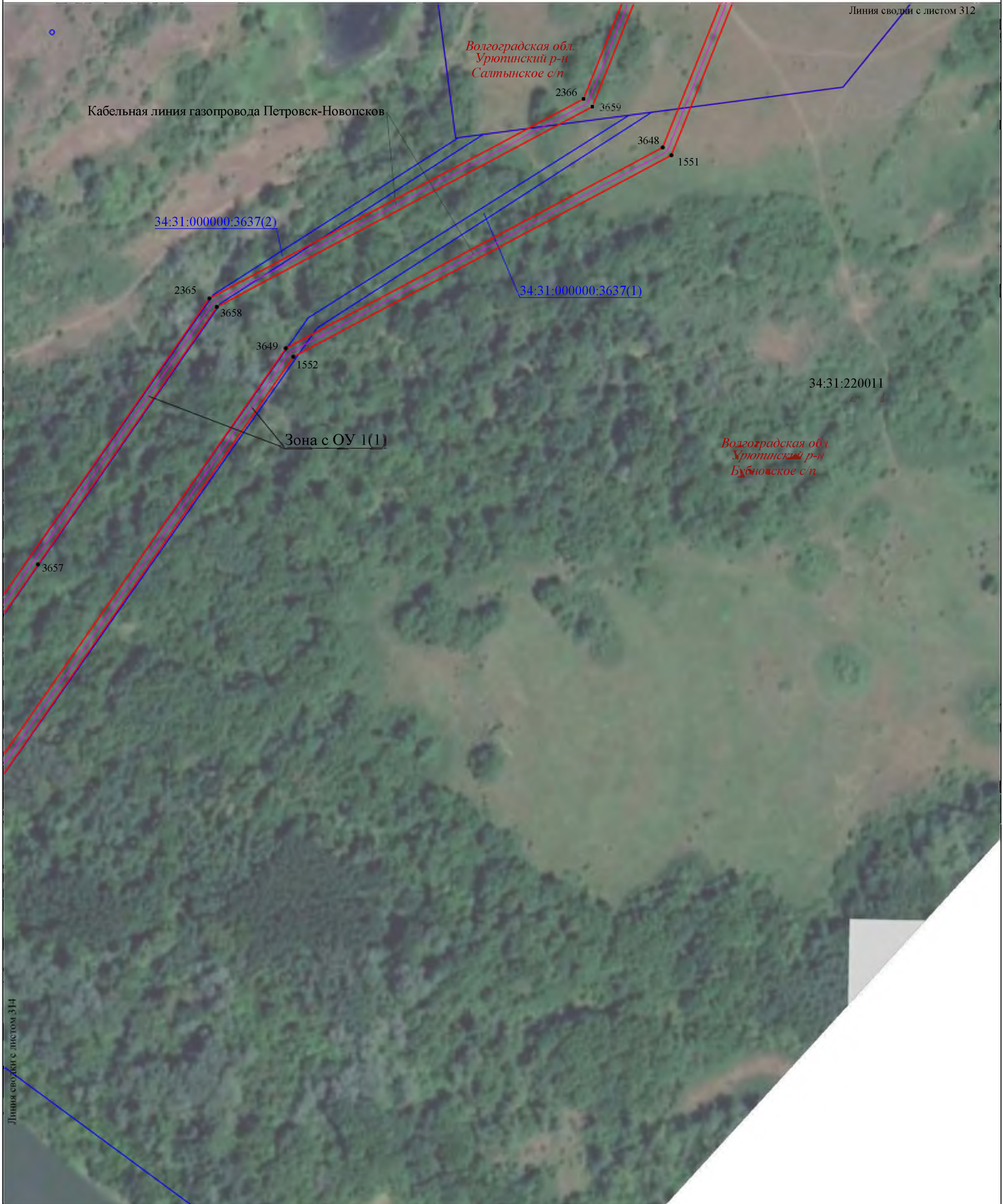
Подпись  

Место для оттиска печати (при наличии) лица, составившего описание местоположения границ объекта

Дата "28" апреля 2023 г.

Выносной лист 313

Линия свода с листом 312



Линия свода с листом 314

М 1:2000

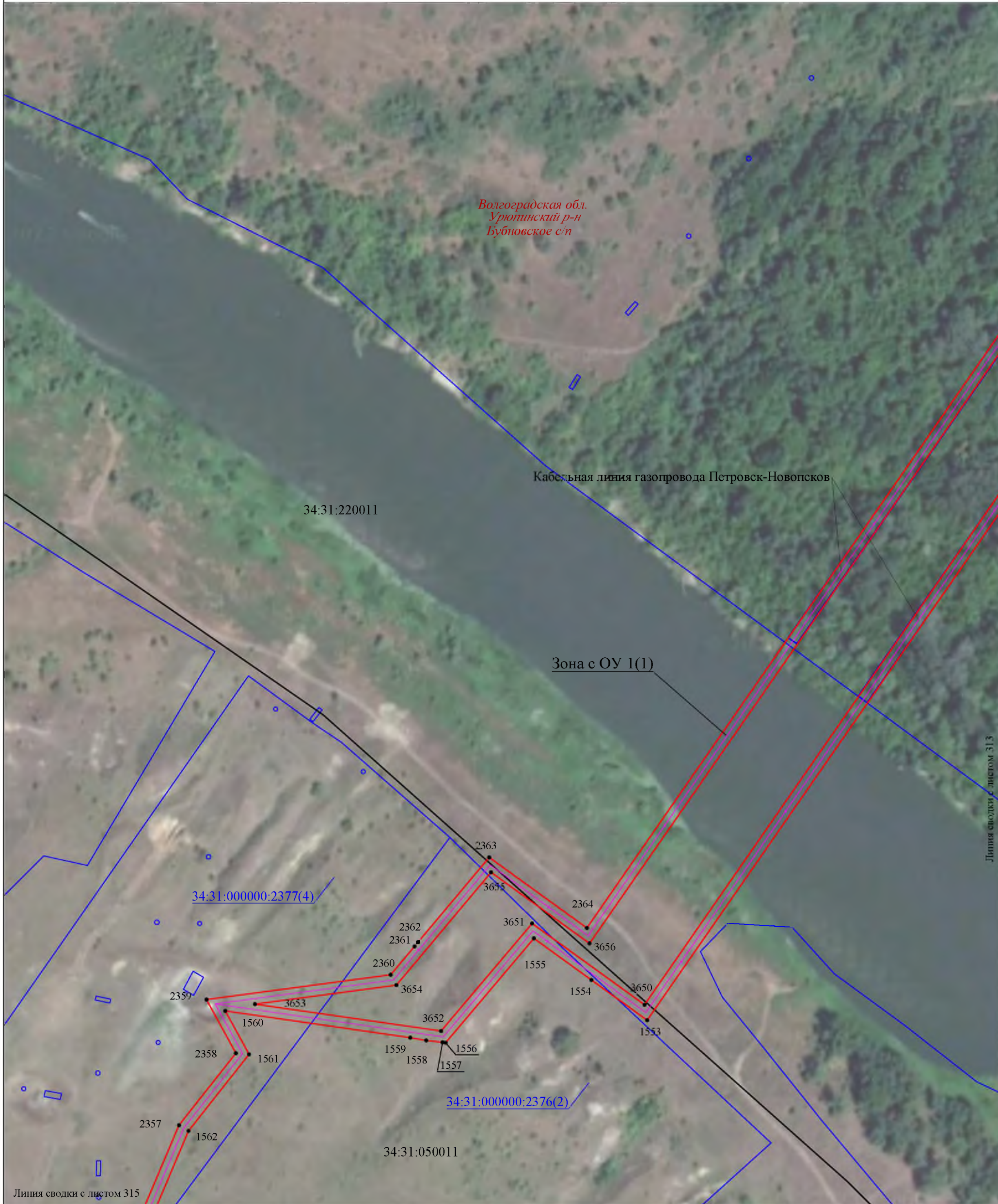
Используемые условные знаки и обозначения:

- 34:20:010103 - граница, номер кадастрового квартала
- :167 - граница, номер земельного участка по сведениям ЕГРН
- — — — — — - установленная граница субъекта РФ
- — — — — — - установленная граница муниципального образования
- — — — — — - проектная граница публичного сервитута
- 20 - характерная точка границы публичного сервитута
- Волгоградская обл. - наименование субъекта РФ,
- Новониколаевский р-н - наименование муниципального района
- Дуплятское с/п - наименование муниципального образования
- Зона с ОУ 1(1) - зона с особыми условиями использования территории
- — — — — — - местоположение инженерного сооружения (линия связи кабельная)

Подпись  

Место для оттиска печати (при наличии) лица, составившего описание местоположения границ объекта

Дата "28" апреля 2023 г.



М 1:2000

Используемые условные знаки и обозначения:

- граница, номер кадастрового квартала
- граница, номер земельного участка по сведениям ЕГРН
- установленная граница субъекта РФ
- установленная граница муниципального образования
- проектная граница публичного сервитута
- характерная точка границы публичного сервитута
- наименование субъекта РФ,
- наименование муниципального района
- наименование муниципального образования
- зона с особыми условиями использования территории
- местоположение инженерного сооружения (линия связи кабельная)

Подпись    
 Место для оттиска печати (при наличии) лица, составившего описание местоположения границ объекта

Дата "28" апреля 2023 г.



Используемые условные знаки и обозначения:

- 34:20:010103 - граница, номер кадастрового квартала
- :167 - граница, номер земельного участка по сведениям ЕГРН
- установленная граница субъекта РФ
- установленная граница муниципального образования
- проектная граница публичного сервитута
- 20 - характерная точка границы публичного сервитута
- Волгоградская обл. - наименование субъекта РФ,
- Новониколаевский р-н - наименование муниципального района
- Дуплятское с/п - наименование муниципального образования
- Зона с ОУ 1(1) - зона с особыми условиями использования территории
- местоположение инженерного сооружения (линия связи кабельная)

Подпись

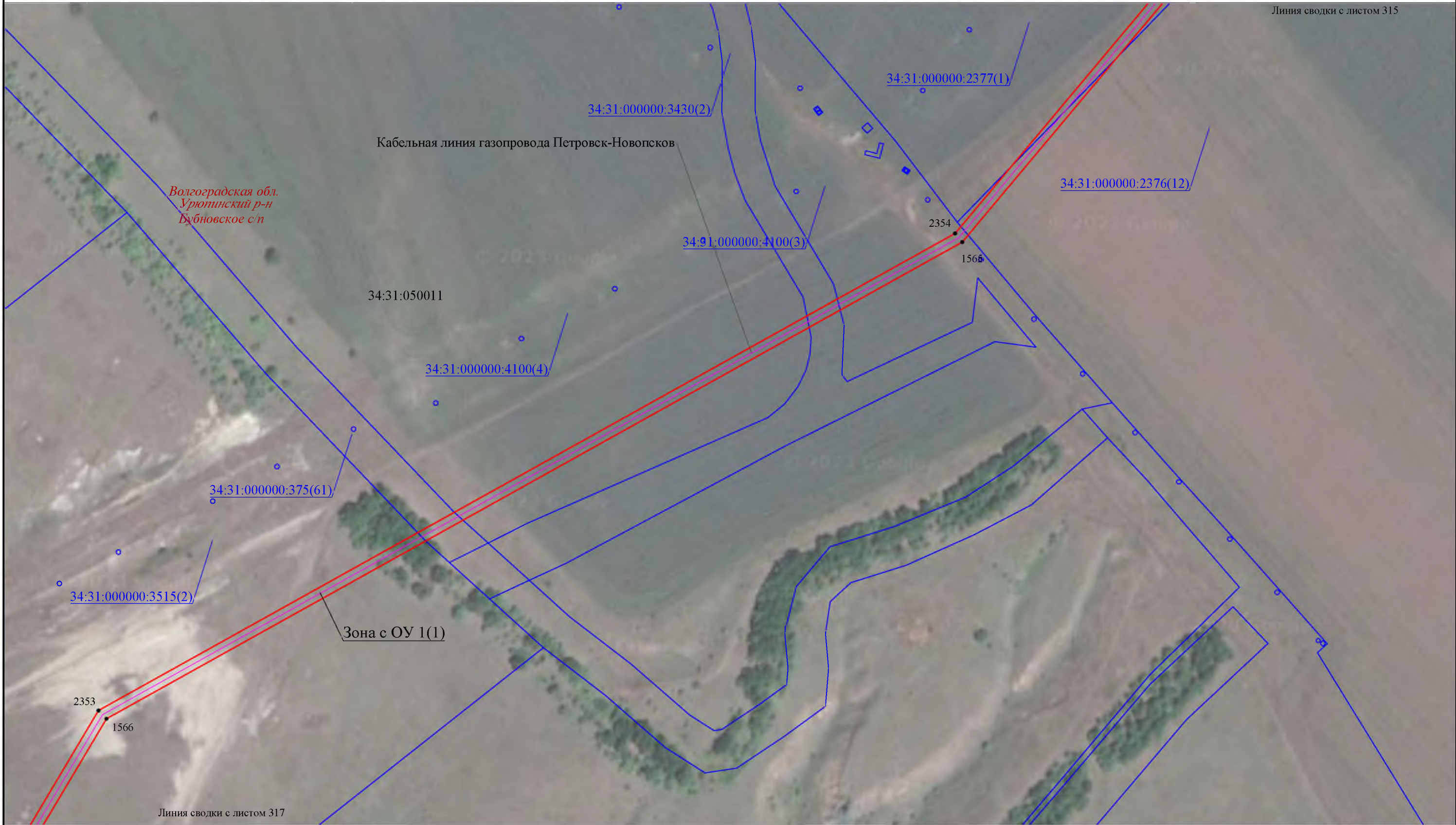
Место для оттиска печати (при наличии) лица, составившего описание местоположения границ объекта

Дата "28" апреля 2023 г.

Раздел 4. Схема расположения границ публичного сервитута

Выносной лист 316

Линия сводки с листом 315



М 1:2000

Используемые условные знаки и обозначения:

- 34:20:010103 - граница, номер кадастрового квартала
- :167 - граница, номер земельного участка по сведениям ЕГРН
- установленная граница субъекта РФ
- установленная граница муниципального образования
- проектная граница публичного сервитута

Зона с ОУ 1(1)

- 20
- Волгоградская обл.*
- Новониколаевский р-н*
- Дуплятское с/п*

- зона с особыми условиями использования территории
- характерная точка границы публичного сервитута
- наименование субъекта РФ,
- наименование муниципального района
- наименование муниципального образования
- местоположение инженерного сооружения (линия связи кабельная)

Подпись  

Место для оттиска печати (при наличии) лица, составившего описание местоположения границ объекта

Дата "28" апреля 2023 г.

Раздел 4. Схема расположения границ публичного сервитута

Выносной лист 317



Волгоградская обл.  
Урютинский р-н  
Бубновское с/п

М 1:2000

Используемые условные знаки и обозначения:

- 34:20:010103 - граница, номер кадастрового квартала
- :167 - граница, номер земельного участка по сведениям ЕГРН
- установленная граница субъекта РФ
- установленная граница муниципального образования
- проектная граница публичного сервитута

Зона с ОУ 1(1)

- 20 - характеристическая точка границы публичного сервитута
- Волгоградская обл.* - наименование субъекта РФ,
- Новоиколаевский р-н* - наименование муниципального района
- Дуплятское с/п* - наименование муниципального образования
- зона с особыми условиями использования территории
- местоположение инженерного сооружения (линия связи кабельная)

Подпись  

Место для оттиска печати (при наличии) лица, составившего описание местоположения границ объекта

Дата "28" апреля 2023 г.



Линия сводки с листом 319

Линия сводки с листом 317

М 1:2000

Используемые условные знаки и обозначения:

- 34:20:010103 - граница, номер кадастрового квартала
- :167 - граница, номер земельного участка по сведениям ЕГРН
- установленная граница субъекта РФ
- установленная граница муниципального образования
- проектная граница публичного сервитута

Зона с ОУ 1(1)  
 ● 20  
*Волгоградская обл.  
 Новоиколаевский р-н  
 Дулятское с/п*

- зона с особыми условиями использования территории
- характерная точка границы публичного сервитута
- наименование субъекта РФ,
- наименование муниципального района
- наименование муниципального образования
- местоположение инженерного сооружения (линия связи кабельная)

Подпись   
 Место для оттиска печати (при наличии) или, составившего описание местоположения границ объекта



Дата "28" апреля 2023 г.



Раздел 4. Схема расположения границ публичного сервитута

Выносной лист 319



Используемые условные знаки и обозначения:

- 34:20:010103 - граница, номер кадастрового квартала
- :167 - граница, номер земельного участка по сведениям ЕГРН
- установленная граница субъекта РФ
- установленная граница муниципального образования
- проектная граница публичного сервитута

Зона с ОУ 1(1)

- 20 - зона с особыми условиями использования территории
- Волгоградская обл. - характерная точка границы публичного сервитута
- Новоиколаевский р-н - наименование субъекта РФ,
- Дуплятское с/п - наименование муниципального района
- наименование муниципального образования
- местоположение инженерного сооружения (линия связи кабельная)

Подпись  Место для оттиска печати (при наличии) лица, составившего описание местоположения границ объекта



Дата "28" апреля 2023 г.



М 1:2000

Используемые условные знаки и обозначения:

- 34:20:010103 - граница, номер кадастрового квартала
- :167 - граница, номер земельного участка по сведениям ЕГРН
- установленная граница субъекта РФ
- установленная граница муниципального образования
- проектная граница публичного сервитута

Зона с ОУ 1(1)

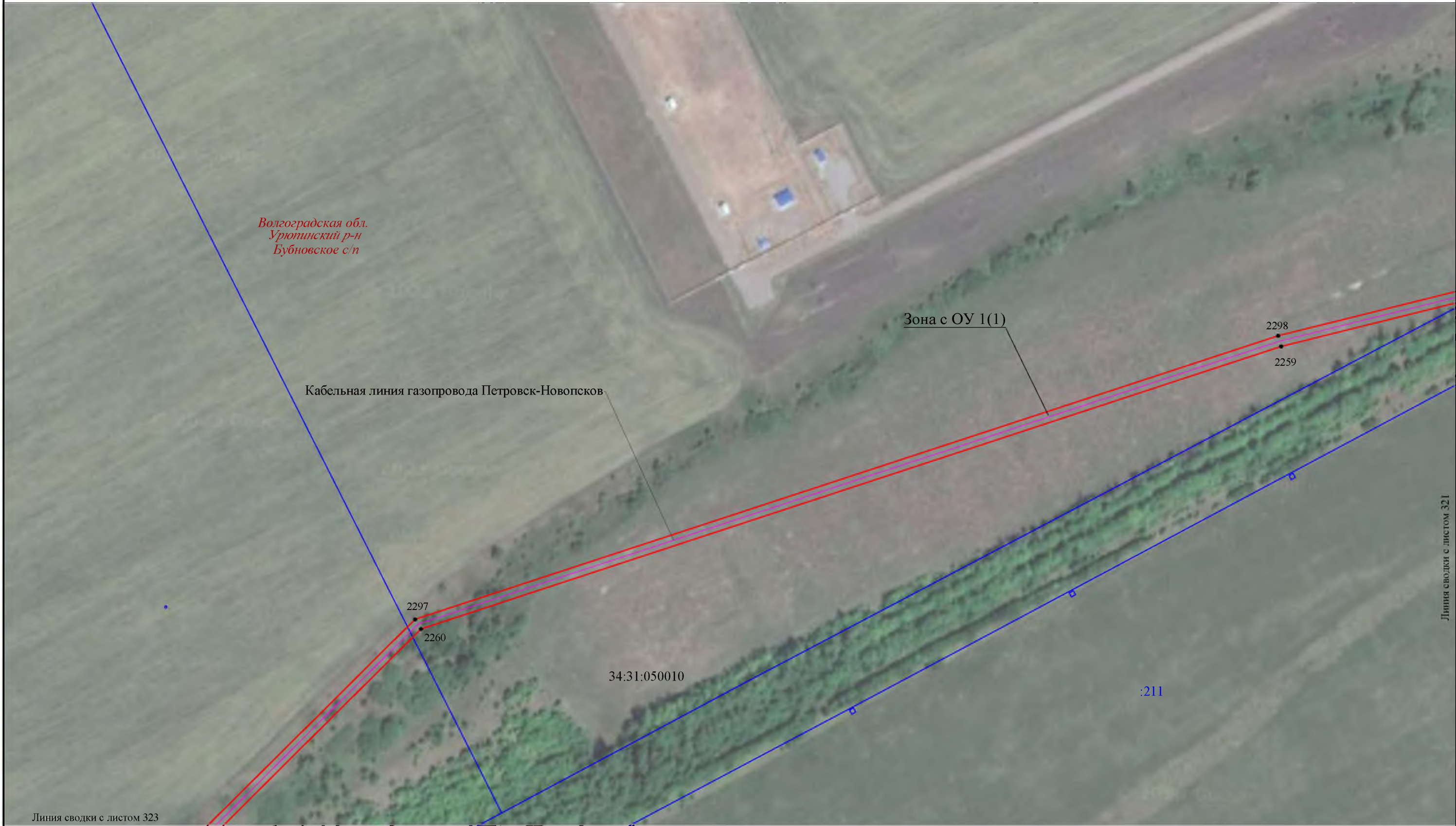
- 20 - характеристическая точка границы публичного сервитута
- Волгоградская обл. - наименование субъекта РФ,
- Новоиколаевский р-н - наименование муниципального района
- Дуплятское с/п - наименование муниципального образования
- местоположение инженерного сооружения (линия связи кабельная)

Подпись  

Место для оттиска печати (при наличии) лица, составившего описание местоположения границ объекта

Дата "28" апреля 2023 г.





Линия сводки с листом 323

М 1:2000

Линия сводки с листом 321

Используемые условные знаки и обозначения:

- 34:20:010103 - граница, номер кадастрового квартала
- :167 - граница, номер земельного участка по сведениям ЕГРН
- установленная граница субъекта РФ
- установленная граница муниципального образования
- проектная граница публичного сервитута

Зона с ОУ 1(1)

- 20 - характеристическая точка границы публичного сервитута
- Волгоградская обл.* - наименование субъекта РФ,
- Новоиколаевский р-н* - наименование муниципального района
- Дуплятское с/п* - наименование муниципального образования
- местоположение инженерного сооружения (линия связи кабельная)

Подпись  

Место для оттиска печати (при наличии) лица, составившего описание местоположения границ объекта

Дата "28" апреля 2023 г.



Линия сводки с листом 324

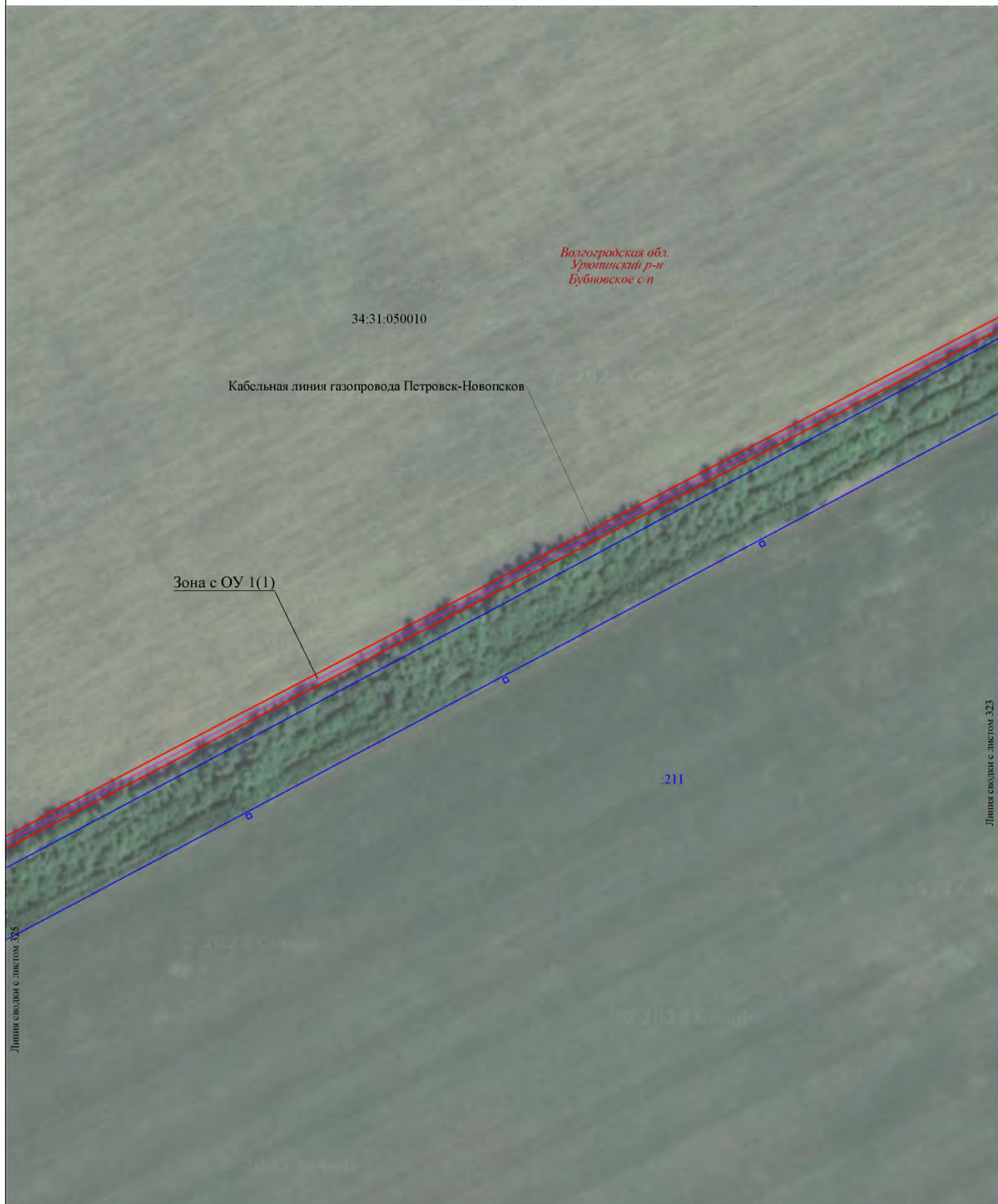
М 1:2000

Используемые условные знаки и обозначения:

- 20 - характеристическая точка границы публичного сервитута
- граница, номер кадастрового квартала
- :167 - граница, номер земельного участка по сведениям ЕГРН
- установленная граница субъекта РФ
- установленная граница муниципального образования
- проектная граница публичного сервитута
- наименование субъекта РФ, *Волгоградская обл.*
- наименование муниципального района, *Новониколаевский р-н*
- наименование муниципального образования, *Дуплятское с/п*
- зона с особыми условиями использования территории, *Зона с ОУ 1(1)*
- местоположение инженерного сооружения (линия связи кабельная)

Подпись   
 Место для оттиска печати (при наличии) лица, составившего описание местоположения границ объекта

Дата "28" апреля 2023 г.



Линия сводки с листом 325

Линия сводки с листом 323

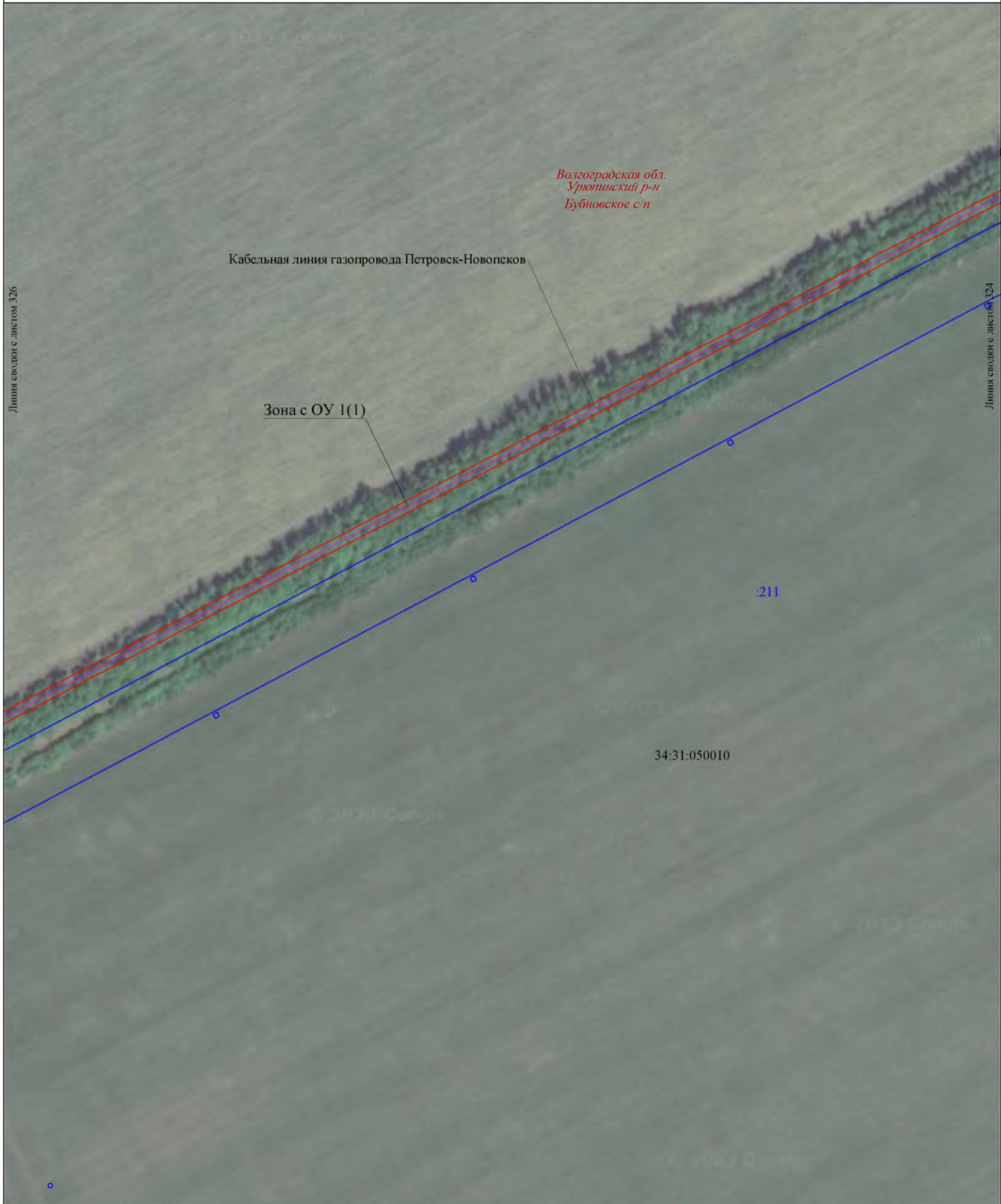
М 1:2000

Используемые условные знаки и обозначения:

- 34:20:010103 - граница, номер кадастрового квартала
- :167 - граница, номер земельного участка по сведениям ЕГРН
- — — — — - установленная граница субъекта РФ
- — — — — - установленная граница муниципального образования
- — — — — - проектная граница публичного сервитута
- 20 - характерная точка границы публичного сервитута
- Волгоградская обл.* - наименование субъекта РФ,
- Новониколаевский р-н* - наименование муниципального района
- Дуплятское с/п* - наименование муниципального образования
- Зона с ОУ 1(1) - зона с особыми условиями использования территории
- — — — — - местоположение инженерного сооружения (линия связи кабельная)

Подпись    
 Место для оттиска печати (при наличии) лица, составившего описание местоположения границ объекта

Дата "28" апреля 2023 г.



М 1:2000

Используемые условные знаки и обозначения:

- |                             |   |
|-----------------------------|---|
| <u>34:20:010103</u>         | - граница, номер кадастрового квартала                          |
| <u>:167</u>                 | - граница, номер земельного участка по сведениям ЕГРН           |
|                             | - установленная граница субъекта РФ                             |
|                             | - установленная граница муниципального образования              |
|                             | - проектная граница публичного сервитута                        |
| ○ 20                        | - характерная точка границы публичного сервитута                |
| <i>Волгоградская обл.</i>   | - наименование субъекта РФ,                                     |
| <i>Новониколаевский р-н</i> | - наименование муниципального района                            |
| <i>Дуплятское с/п</i>       | - наименование муниципального образования                       |
| Зона с ОУ 1(1)              | - зона с особыми условиями использования территории             |
|                             | - местоположение инженерного сооружения (линии связи кабельная) |

Дата "28" апреля 2023 г.

Линия сводки с листом 327

Волгоградская обл.  
Урютинский р-н  
Бубновское с/п

Кабельная линия газопровода Петровск-Новопсков

Зона с ОУ 1(1)

34:31:050010

34:31:000000:240  
(вх. 34:31:050010:191)

2294

2263

:211

М 1:2000

Используемые условные знаки и обозначения:

- 34:20:010103 - граница, номер кадастрового квартала
- :167 - граница, номер земельного участка по сведениям ЕГРН
- установленная граница субъекта РФ
- установленная граница муниципального образования
- проектная граница публичного сервитута
- 20 - характерная точка границы публичного сервитута
- Волгоградская обл.* - наименование субъекта РФ,
- Новониколаевский р-н* - наименование муниципального района
- Дуплятское с/п* - наименование муниципального образования
- Зона с ОУ 1(1)** - зона с особыми условиями использования территории
- местоположение инженерного сооружения (линия связи кабельная)



Подпись

Место для оттиска печати (при наличии) лица, составившего описание местоположения границ объекта

Дата "28" апреля 2023 г.

Линия сводки с листом 325



Выносной лист 327

Линия сводки с листом 328



Линия сводки с листом 326

М 1:2000

Используемые условные знаки и обозначения:

- 34:20:010103 - граница, номер кадастрового квартала
- :167 - граница, номер земельного участка по сведениям ЕГРН
- — — — — - установленная граница субъекта РФ
- — — — — - установленная граница муниципального образования
- — — — — - проектная граница публичного сервитута
- 20 - характерная точка границы публичного сервитута
- Волгоградская обл.* - наименование субъекта РФ,
- Новониколаевский р-н* - наименование муниципального района
- Дуплятское с/п* - наименование муниципального образования
- Зона с ОУ 1(1) - зона с особыми условиями использования территории
- — — — — - местоположение инженерного сооружения (линия связи кабельная)

Подпись    
 Место для оттиска печати (при наличии) лица, составившего описание местоположения границ объекта

Дата "28" апреля 2023 г.

Выносной лист 328



М 1:2000

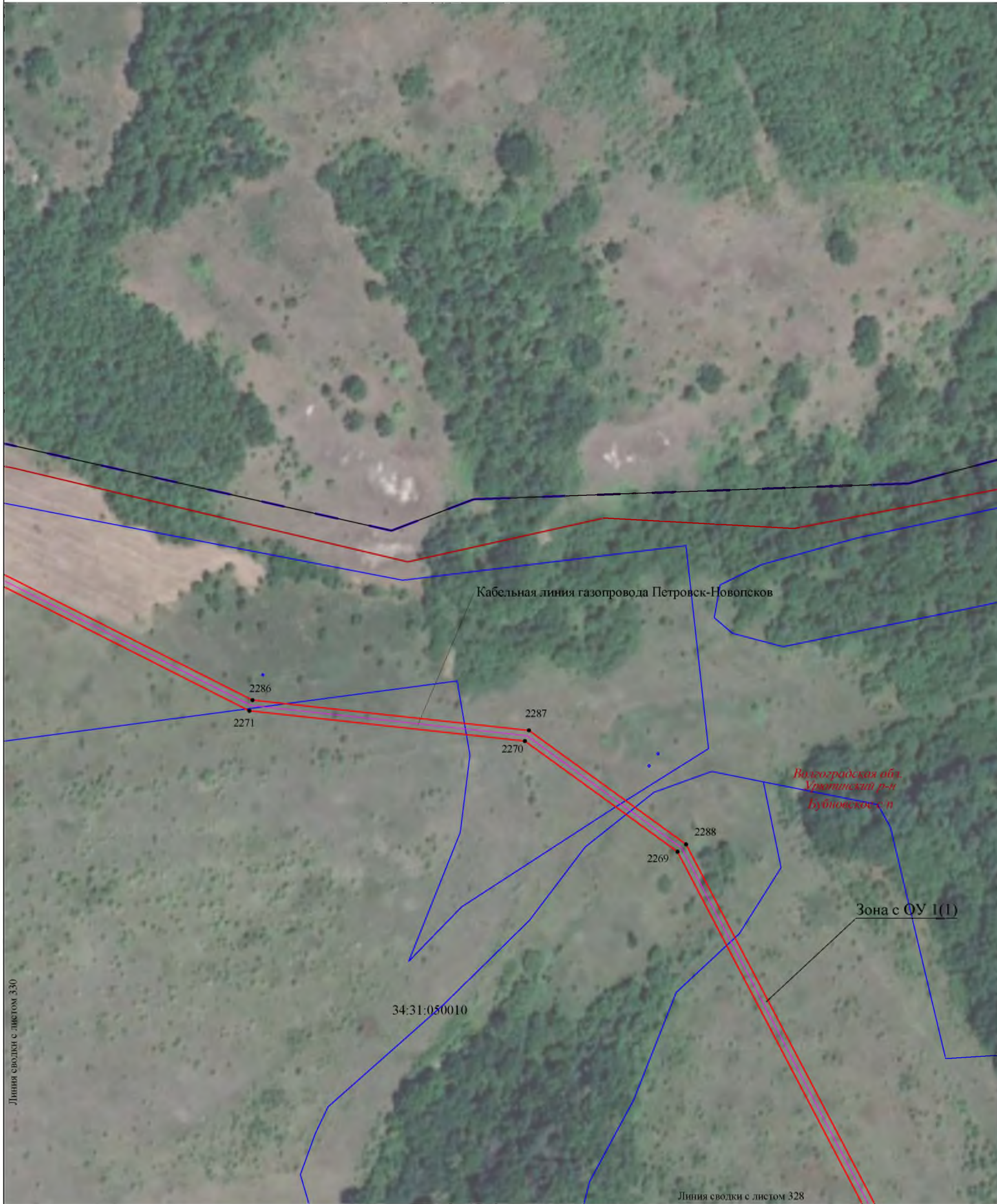
Используемые условные знаки и обозначения:

- 34:20:010103 - граница, номер кадастрового квартала
- :167 - граница, номер земельного участка по сведениям ЕГРН
- установленная граница субъекта РФ
- установленная граница муниципального образования
- проектная граница публичного сервитута
- 20 - характерная точка границы публичного сервитута
- Волгоградская обл.* - наименование субъекта РФ,
- Новониколаевский р-н* - наименование муниципального района
- Дуплятское с/п* - наименование муниципального образования
- Зона с ОУ 1(1)** - зона с особыми условиями использования территории
- местоположение инженерного сооружения (линия связи кабельная)

Подпись

Место для оттиска печати (при наличии) лица, составившего описание местоположения границ объекта

Дата "28" апреля 2023 г.



М 1:2000

Используемые условные знаки и обозначения:

- 34:20:010103 - граница, номер кадастрового квартала
- :167 - граница, номер земельного участка по сведениям ЕГРН
- установленная граница субъекта РФ
- установленная граница муниципального образования
- проектная граница публичного сервитута
- 20 - характерная точка границы публичного сервитута
- Волгоградская обл. - наименование субъекта РФ,
- Новониколаевский р-н - наименование муниципального района
- Дуляцкое с/п - наименование муниципального образования
- Зона с ОУ 1(1) - зона с особыми условиями использования территории
- местоположение инженерного сооружения (линия связи кабельная)

Подпись   
 Место для оттиска печати (при наличии) лица, составлявшего описание местоположения границ объекта

Дата "28" апреля 2023 г.



*Волгоградская обл.  
Урюпинский р-н  
Бубновское с/п*

М 1:2000

Используемые условные знаки и обозначения:

- 34:20:010103 - граница, номер кадастрового квартала
- :167 - граница, номер земельного участка по сведениям ЕГРН
- - установленная граница субъекта РФ
- - установленная граница муниципального образования
- - проектная граница публичного сервитута
- 20 - характерная точка границы публичного сервитута
- Волгоградская обл.* - наименование субъекта РФ,
- Новониколаевский р-н* - наименование муниципального района
- Дуплятское с/п* - наименование муниципального образования
- - зона с особыми условиями использования территории
- - местоположение инженерного сооружения (линия связи кабельная)

Подпись  

Место для отиска печати (при наличии) лица, составившего описание местоположения границ объекта

Дата "28" апреля 2023 г.

Линия сводки с листом 329



Линия сводки с листом 332

Линия сводки с листом 319

М 1:2000

Используемые условные знаки и обозначения:

- 34:20:010103 - граница, номер кадастрового квартала
- :167 - граница, номер земельного участка по сведениям ЕГРН
- — — — — - установленная граница субъекта РФ
- — — — — - установленная граница муниципального образования
- — — — — - проектная граница публичного сервитута
- 20 - характерная точка границы публичного сервитута
- Волгоградская обл. - наименование субъекта РФ,
- Новониколаевский р-н - наименование муниципального района
- Дуплятское с/п - наименование муниципального образования
- Зона с ОУ 1(1) - зона с особыми условиями использования территории
- — — — — - местоположение инженерного сооружения (линия связи кабельная)

Подпись  

Место для оттиска печати (при наличии) лица, составившего описание местоположения границ объекта

Дата "28" апреля 2023 г.





М 1:2000

Используемые условные знаки и обозначения:

- 34:20:010103 - граница, номер кадастрового квартала
- :167 - граница, номер земельного участка по сведениям ЕГРН
- установленная граница субъекта РФ
- установленная граница муниципального образования
- проектная граница публичного сервитута
- 20 - характерная точка границы публичного сервитута
- Волгоградская обл. - наименование субъекта РФ,
- Новониколаевский р-н - наименование муниципального района
- Дуплятское с/п - наименование муниципального образования
- Зона с ОУ 1(1) - зона с особыми условиями использования территории
- местоположение инженерного сооружения (линия связи кабельная)

Подпись 

Место для оттиска печати (при наличии) лица, составившего описание местоположения границ объекта

Дата "28" апреля 2023 г.





Выносной лист 335



Линия сводки с листом 336

М 1:2000

Используемые условные знаки и обозначения:

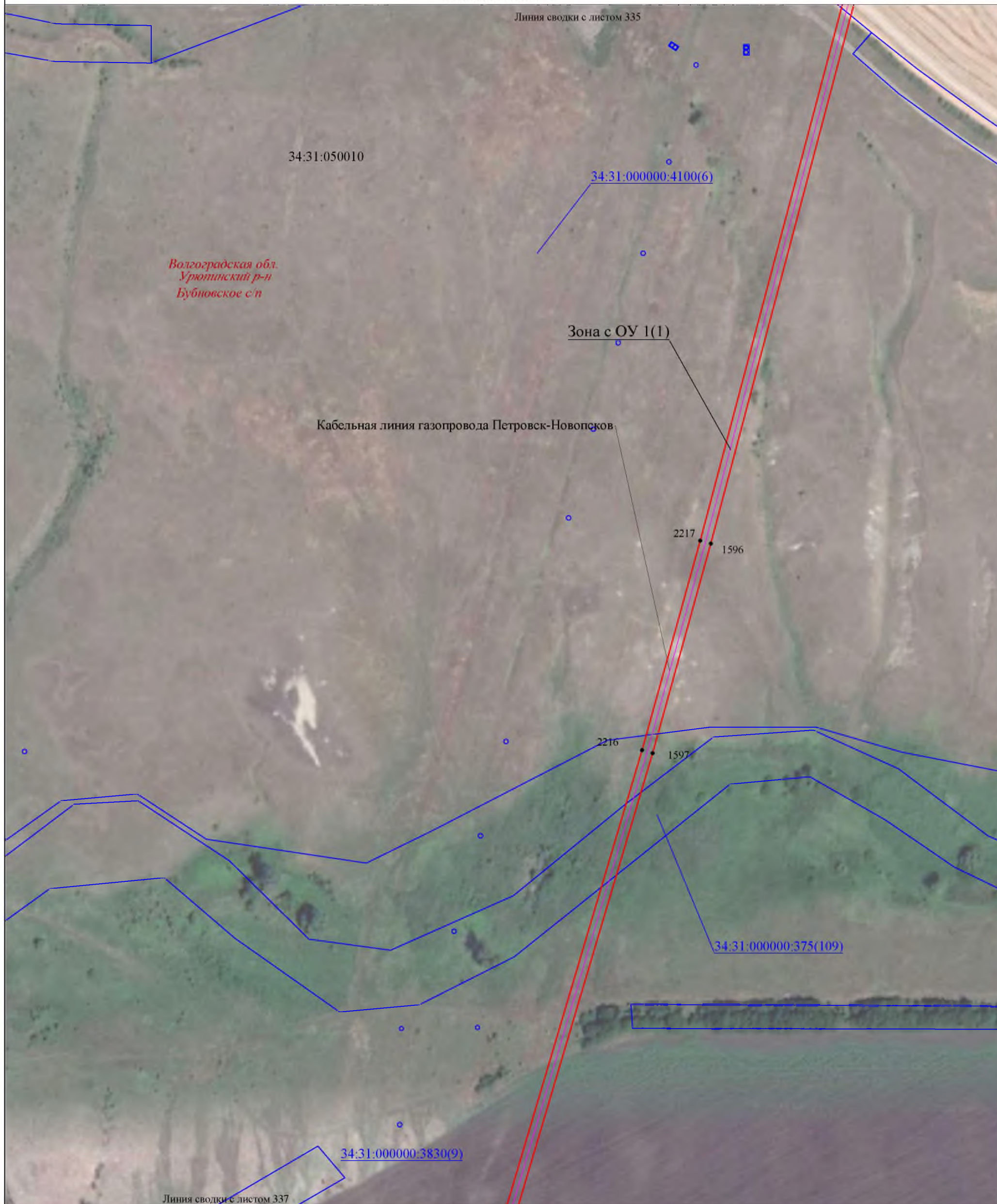
- 34:20:010103 - граница, номер кадастрового квартала
- :167 - граница, номер земельного участка по сведениям ЕГРН
- — — — — - установленная граница субъекта РФ
- — — — — - установленная граница муниципального образования
- — — — — - проектная граница публичного сервитута
- 20 - характерная точка границы публичного сервитута
- Волгоградская обл.* - наименование субъекта РФ,
- Новониколаевский р-н* - наименование муниципального района
- Дуплятское с/п* - наименование муниципального образования
- Зона с ОУ 1(1) - зона с особыми условиями использования территории
- — — — — - местоположение инженерного сооружения (линия связи кабельная)

Подпись    
 Место для оттиска печати (при наличии) лица, составившего описание местоположения границ объекта

Дата "28" апреля 2023 г.

Выносной лист 336

Линия сводки с листом 335



Волгоградская обл.  
Урютинский р-н  
Бубновское с/п

Кабельная линия газопровода Петровск-Новопсков

Зона с ОУ 1(1)

Линия сводки с листом 337

М 1:2000

Используемые условные знаки и обозначения:

- 34:20:010103 - граница, номер кадастрового квартала
- :167 - граница, номер земельного участка по сведениям ЕГРН
- — — — — - установленная граница субъекта РФ
- — — — — - установленная граница муниципального образования
- — — — — - проектная граница публичного сервитута
- 20 - характерная точка границы публичного сервитута
- Волгоградская обл. - наименование субъекта РФ,
- Новониколаевский р-н - наименование муниципального района
- Дуплятское с/п - наименование муниципального образования
- Зона с ОУ 1(1) - зона с особыми условиями использования территории
- — — — — - местоположение инженерного сооружения (линия связи кабельная)

Подпись  

Место для оттиска печати (при наличии) лица, составившего описание местоположения границ объекта

Дата "28" апреля 2023 г.

Выносной лист 337

Линия сводки с листом 336

34:31:050010

*Волгоградская обл.  
Урютинский р-н  
Бубновское с/п*

Кабельная линия газопровода Петровск-Новопсков

34:31:000000:3830(9)

2215

1598

Зона с ОУ 1(1)

2214

1599

Линия сводки с листом 338

2213

М 1:2000

Используемые условные знаки и обозначения:

- |                             |   |
|-----------------------------|---|
| <u>34:20:010103</u>         | - граница, номер кадастрового квартала                          |
| <u>:167</u>                 | - граница, номер земельного участка по сведениям ЕГРН           |
|                             | - установленная граница субъекта РФ                             |
|                             | - установленная граница муниципального образования              |
|                             | - проектная граница публичного сервитута                        |
| ● 20                        | - характерная точка границы публичного сервитута                |
| <i>Волгоградская обл.</i>   | - наименование субъекта РФ,                                     |
| <i>Новониколаевский р-н</i> | - наименование муниципального района                            |
| <i>Дуплятское с/п</i>       | - наименование муниципального образования                       |
| Зона с ОУ 1(1)              | - зона с особыми условиями использования территории             |
|                             | - местоположение инженерного сооружения (линия связи кабельная) |

Подпись  

Место для оттиска печати (при наличии) лица, составившего описание местоположения границ объекта

Дата "28" апреля 2023 г.

Раздел 4. Схема расположения границ публичного сервитута

Выносной лист 338

Линия сводки с листом 337

34:31:000000:3830(9)

2212

1600

1601

:253

Кабельная линия газопровода Петровск-Новопсков

34:31:050010

Волгоградская обл.  
Урютинский р-н  
Бубновское с/п

2211

1602

:253

Зона с ОУ 1(1)





:253

34:31:000000:375(50)

Линия сводки с листом 339

М 1:2000

Используемые условные знаки и обозначения:

- 34:20:010103 - граница, номер кадастрового квартала
- :167 - граница, номер земельного участка по сведениям ЕГРН
-  - установленная граница субъекта РФ
-  - установленная граница муниципального образования
-  - проектная граница публичного сервитута
- 20 - характерная точка границы публичного сервитута
- Волгоградская обл. - наименование субъекта РФ,
- Новониколаевский р-н - наименование муниципального района
- Дуплятское с/п - наименование муниципального образования
- Зона с ОУ 1(1) - зона с особыми условиями использования территории
-  - местоположение инженерного сооружения (линия связи кабельная)

Подпись 



Место для оттиска печати (при наличии) лица, составившего описание местоположения границ объекта

Дата "28" апреля 2023 г.

Выносной лист 339



М 1:2000

Используемые условные знаки и обозначения:

- |                             |   |
|-----------------------------|---|
| <u>34:20:010103</u>         | - граница, номер кадастрового квартала                          |
| <u>:167</u>                 | - граница, номер земельного участка по сведениям ЕГРН           |
|                             | - установленная граница субъекта РФ                             |
|                             | - установленная граница муниципального образования              |
|                             | - проектная граница публичного сервитута                        |
| ● 20                        | - характерная точка границы публичного сервитута                |
| <i>Волгоградская обл.</i>   | - наименование субъекта РФ,                                     |
| <i>Новониколаевский р-н</i> | - наименование муниципального района                            |
| <i>Дуплятское с/п</i>       | - наименование муниципального образования                       |
| Зона с ОУ 1(1)              | - зона с особыми условиями использования территории             |
|                             | - местоположение инженерного сооружения (линия связи кабельная) |

Подпись    
 Место для оттиска печати (при наличии) лица, составившего описание местоположения границ объекта

Дата "28" апреля 2023 г.



М 1:2000

Используемые условные знаки и обозначения:

- 34:20:010103 - граница, номер кадастрового квартала
- :167 - граница, номер земельного участка по сведениям ЕГРН
- установленная граница субъекта РФ
- установленная граница муниципального образования
- проектная граница публичного сервитута
- 20 - характерная точка границы публичного сервитута
- Волгоградская обл. - наименование субъекта РФ,
- Новониколаевский р-н - наименование муниципального района
- Дуплятское с/п - наименование муниципального образования
- Зона с ОУ 1(1) - зона с особыми условиями использования территории
- местоположение инженерного сооружения (линия связи кабельная)

Подпись

Место для оттиска печати (при наличии) лица, составившего описание местоположения границ объекта












Дата "28" апреля 2023 г.

Линия сводки с листом 340



М 1:2000

Используемые условные знаки и обозначения:

-  - граница, номер кадастрового квартала
-  - граница, номер земельного участка по сведениям ЕГРН
-  - установленная граница субъекта РФ
-  - установленная граница муниципального образования
-  - проектная граница публичного сервитута
-  - характерная точка границы публичного сервитута
-  - наименование субъекта РФ,
-  - наименование муниципального района
-  - наименование муниципального образования
-  - зона с особыми условиями использования территории
-  - местоположение инженерного сооружения (линия связи кабельная)

Подпись    
 Место для оттиска печати (при наличии) лица,  
 составившего описание местоположения границ объекта

Дата "28" апреля 2023 г.

Выносной лист 342



М 1:2000

Используемые условные знаки и обозначения:

- граница, номер кадастрового квартала
- граница, номер земельного участка по сведениям ЕГРН
- установленная граница субъекта РФ
- установленная граница муниципального образования
- проектная граница публичного сервитута
- характерная точка границы публичного сервитута
- наименование субъекта РФ, наименование муниципального района, наименование муниципального образования
- зона с особыми условиями использования территории
- местоположение инженерного сооружения (линия связи кабельная)

Подпись

Место для оттиска печати (при наличии) лица, составившего описание местоположения границ объекта

Дата "28" апреля 2023 г.





М 1:2000

Используемые условные знаки и обозначения:

- 34:20:010103 - граница, номер кадастрового квартала
- :167 - граница, номер земельного участка по сведениям ЕГРН
- — — — — - установленная граница субъекта РФ
- — — — — - установленная граница муниципального образования
- — — — — - проектная граница публичного сервитута
- 20 - характерная точка границы публичного сервитута
- Волгоградская обл.* - наименование субъекта РФ,
- Новониколаевский р-н* - наименование муниципального района
- Дуплятское с/п* - наименование муниципального образования
- Зона с ОУ 1(1) - зона с особыми условиями использования территории
- — — — — - местоположение инженерного сооружения (линия связи кабельная)

Подпись    
 Место для оттиска печати (при наличии) лица, составившего описание местоположения границ объекта

Дата "28" апреля 2023 г.



М 1:2000

Используемые условные знаки и обозначения:

- 34:20:010103 - граница, номер кадастрового квартала
- :167 - граница, номер земельного участка по сведениям ЕГРН
- установленная граница субъекта РФ
- установленная граница муниципального образования
- проектная граница публичного сервитута
- 20 - характерная точка границы публичного сервитута
- Волгоградская обл. - наименование субъекта РФ,
- Новониколаевский р-н - наименование муниципального района
- Дуплятское с/п - наименование муниципального образования
- Зона с ОУ 1(1) - зона с особыми условиями использования территории
- местоположение инженерного сооружения (линия связи кабельная)

Подпись Место для оттиска печати (при наличии) лица, составившего описание местоположения границ объекта

Дата "28" апреля 2023 г.



М 1:2000

Используемые условные знаки и обозначения:

- 34:20:010103 - граница, номер кадастрового квартала
- :167 - граница, номер земельного участка по сведениям ЕГРН
- — — — — — - установленная граница субъекта РФ
- — — — — — - установленная граница муниципального образования
- — — — — — - проектная граница публичного сервитута
- 20 - характерная точка границы публичного сервитута
- Волгоградская обл.* - наименование субъекта РФ,
- Новониколаевский р-н* - наименование муниципального района
- Дуплятское с/п* - наименование муниципального образования
- Зона с ОУ 1(1) - зона с особыми условиями использования территории
- — — — — — - местоположение инженерного сооружения (линия связи кабельная)

Подпись  

Место для отиска печати (при наличии) лица, составившего описание местоположения границ объекта

Дата "28" апреля 2023 г.



М 1:2000

Используемые условные знаки и обозначения:

- 34:20:010103 - граница, номер кадастрового квартала
- :167 - граница, номер земельного участка по сведениям ЕГРН
- — — — — - установленная граница субъекта РФ
- — — — — - установленная граница муниципального образования
- — — — — - проектная граница публичного сервитута
- 20 - характерная точка границы публичного сервитута
- Волгоградская обл.* - наименование субъекта РФ,
- Новониколаевский р-н* - наименование муниципального района
- Дуплятское с/п* - наименование муниципального образования
- Зона с ОУ 1(1) - зона с особыми условиями использования территории
- — — — — - местоположение инженерного сооружения (линия связи кабельная)

Подпись    
 Место для оттиска печати (при наличии) лица, составившего описание местоположения границ объекта

Дата "28" апреля 2023 г.

Выносной лист 347

Линия сводки с листом 346

:253(1)

2198 •• 1615

34:31:120010 Волгоградская обл.  
Урютинский р-н  
Добринское с/п

Зона с ОУ 1(1)

2197 •• 1616

:252(1)





Кабельная линия газопровода Петровск-Новопсков

2196 •• 1617

Линия сводки с листом 348

М 1:2000

Используемые условные знаки и обозначения:

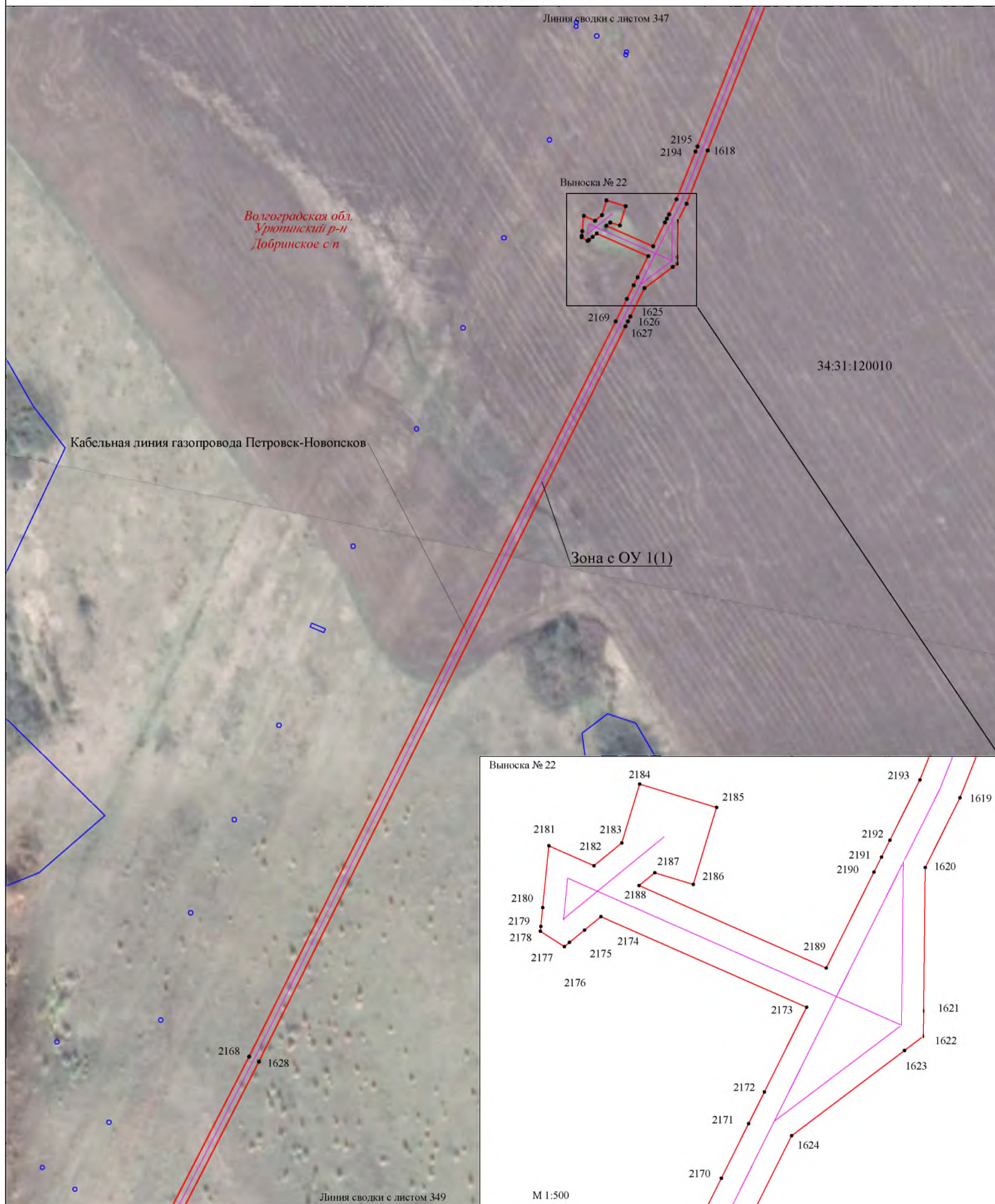
- 34:20:010103 - граница, номер кадастрового квартала
- :167 - граница, номер земельного участка по сведениям ЕГРН
-  - установленная граница субъекта РФ
-  - установленная граница муниципального образования
-  - проектная граница публичного сервитута
- 20 - характерная точка границы публичного сервитута
- Волгоградская обл.* - наименование субъекта РФ,
- Новониколаевский р-н* - наименование муниципального района
- Дуплятское с/п* - наименование муниципального образования
- Зона с ОУ 1(1) - зона с особыми условиями использования территории
-  - местоположение инженерного сооружения (линия связи кабельная)

Подпись  

Место для оттиска печати (при наличии) лица, составившего описание местоположения границ объекта

Дата "28" апреля 2023 г.

Выносной лист 348



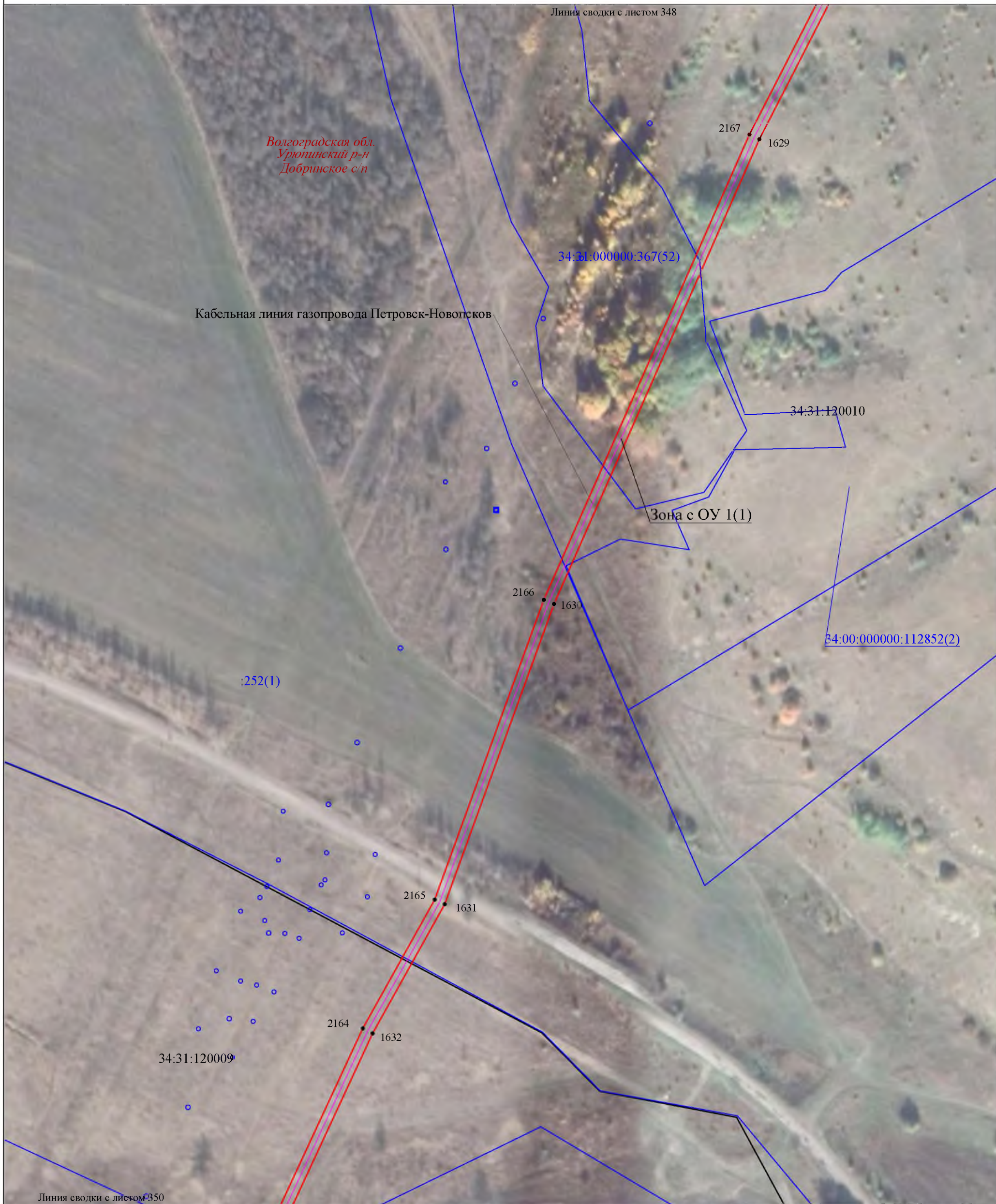
Используемые условные знаки и обозначения:

- граница, номер кадастрового квартала
- граница, номер земельного участка по сведениям ЕГРН
- установленная граница субъекта РФ
- установленная граница муниципального образования
- проектная граница публичного сервитута
- характерная точка границы публичного сервитута
- наименование субъекта РФ,
- наименование муниципального района
- наименование муниципального образования
- зона с особыми условиями использования территории
- местоположение инженерного сооружения (линия связи кабельная)

Подпись   
 Место для оттиска печати (при наличии) лица, составившего описание местоположения границ объекта












Дата "28" апреля 2023 г.

Выносной лист 349



М 1:2000

Используемые условные знаки и обозначения:

-  - граница, номер кадастрового квартала
-  - граница, номер земельного участка по сведениям ЕГРН
-  - установленная граница субъекта РФ
-  - установленная граница муниципального образования
-  - проектная граница публичного сервитута
-  - характерная точка границы публичного сервитута
-  - наименование субъекта РФ,
-  - наименование муниципального района
-  - наименование муниципального образования
-  - зона с особыми условиями использования территории
-  - местоположение инженерного сооружения (линия связи кабельная)

Подпись  












Место для оттиска печати (при наличии) лица, составившего описание местоположения границ объекта

Дата "28" апреля 2023 г.



М 1:2000

Используемые условные знаки и обозначения:

-  - граница, номер кадастрового квартала
-  - граница, номер земельного участка по сведениям ЕГРН
-  - установленная граница субъекта РФ
-  - установленная граница муниципального образования
-  - проектная граница публичного сервитута
-  - характерная точка границы публичного сервитута
-  - наименование субъекта РФ,
-  - наименование муниципального района
-  - наименование муниципального образования
-  - зона с особыми условиями использования территории
-  - местоположение инженерного сооружения (линия связи кабельная)

Подпись  

Место для оттиска печати (при наличии) лица, составившего описание местоположения границ объекта

Дата "28" апреля 2023 г.












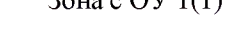

Выносной лист 351



Линия сводки с листом 352

М 1:2000

Используемые условные знаки и обозначения:

-  - граница, номер кадастрового квартала
-  - граница, номер земельного участка по сведениям ЕГРН
-  - установленная граница субъекта РФ
-  - установленная граница муниципального образования
-  - проектная граница публичного сервитута
-  - характерная точка границы публичного сервитута
-  - наименование субъекта РФ,
-  - наименование муниципального района
-  - наименование муниципального образования
-  - зона с особыми условиями использования территории
-  - местоположение инженерного сооружения (линия связи кабельная)

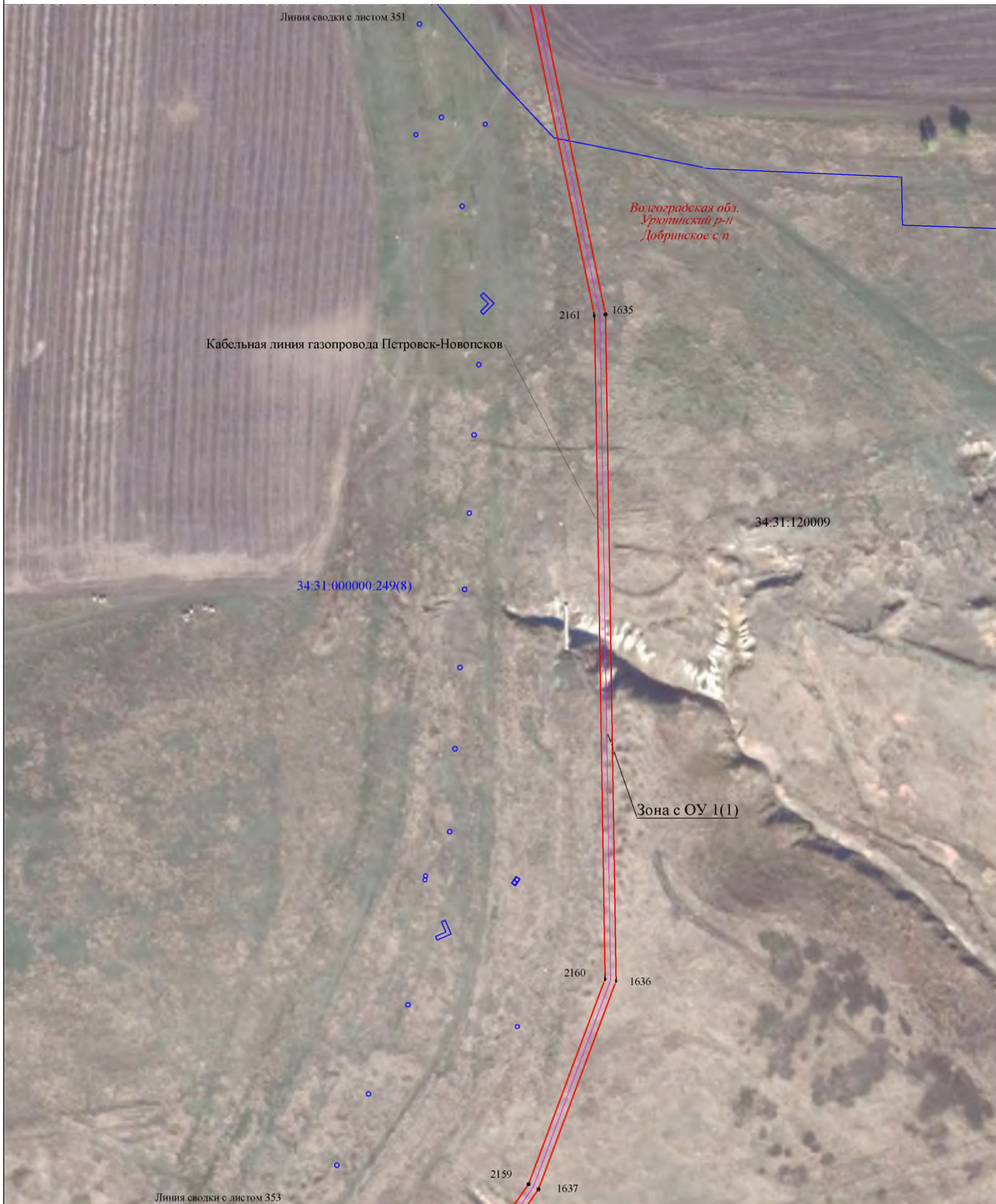
Подпись



Дата "28" апреля 2023 г.

Место для оттиска печати (при наличии) лица, составившего описание местоположения границ объекта

Выносной лист 352



М 1:2000

Используемые условные знаки и обозначения:

- 20 - характерная точка границы публичного сервитута
- граница, номер кадастрового квартала
- :167 - граница, номер земельного участка по сведениям ЕГРН
- установленная граница субъекта РФ
- установленная граница муниципального образования
- проектная граница публичного сервитута
- наименование субъекта РФ, *Волгоградская обл.*
- наименование муниципального района, *Новониколаевский р-н*
- наименование муниципального образования, *Дуплятское с/п*
- зона с особыми условиями использования территории, *Зона с ОУ 1(1)*
- местоположение инженерного сооружения (линия связи кабельная)

Подпись

Место для оттиска печати (при наличии) лица, составившего описание местоположения границ объекта

Дата "28" апреля 2023 г.

Выносной лист 353



М 1:2000

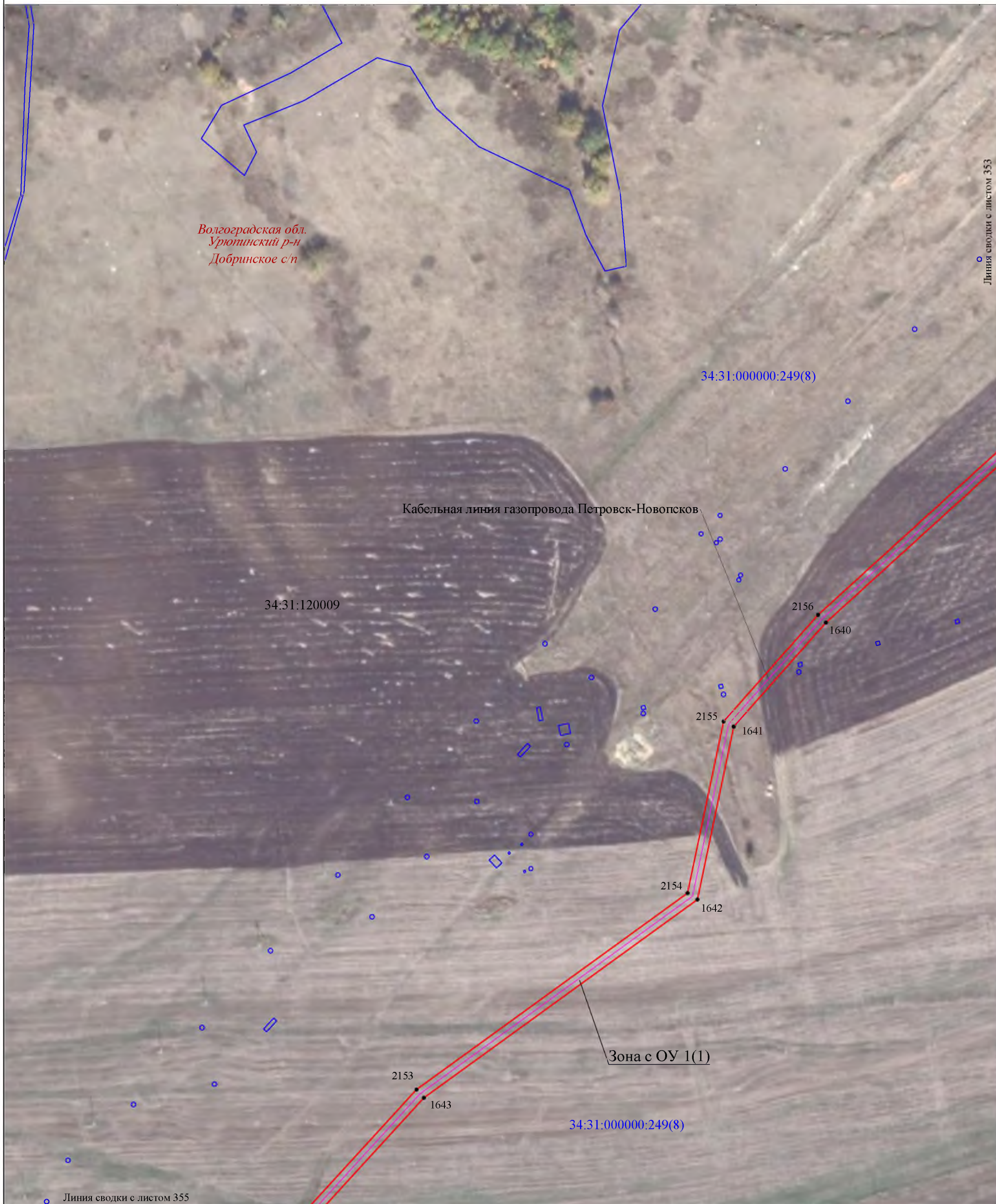
Используемые условные знаки и обозначения:

- 34:20:010103 - граница, номер кадастрового квартала
- :167 - граница, номер земельного участка по сведениям ЕГРН
- — — — — - установленная граница субъекта РФ
- — — — — - установленная граница муниципального образования
- — — — — - проектная граница публичного сервитута
- 20 - характерная точка границы публичного сервитута
- Волгоградская обл.* - наименование субъекта РФ,
- Новониколаевский р-н* - наименование муниципального района
- Дуплятское с/п* - наименование муниципального образования
- Зона с ОУ 1(1)** - зона с особыми условиями использования территории
- — — — — - местоположение инженерного сооружения (линия связи кабельная)

Подпись  

Место для оттиска печати (при наличии) лица, составившего описание местоположения границ объекта

Дата "28" апреля 2023 г.



Линия сводки с листом 353

Линия сводки с листом 355

М 1:2000

Используемые условные знаки и обозначения:

- 34:20:010103 - граница, номер кадастрового квартала
- :167 - граница, номер земельного участка по сведениям ЕГРН
- установленная граница субъекта РФ
- установленная граница муниципального образования
- проектная граница публичного сервитута
- характерная точка границы публичного сервитута
- Волгоградская обл.* - наименование субъекта РФ,
- Новониколаевский р-н* - наименование муниципального района
- Дуплятское с/п* - наименование муниципального образования
- Зона с ОУ 1(1)** - зона с особыми условиями использования территории
- местоположение инженерного сооружения (линия связи кабельная)

Подпись

Место для оттиска печати (при наличии) лица, составившего описание местоположения границ объекта

Дата "28" апреля 2023 г.

Выносной лист 355



М 1:2000

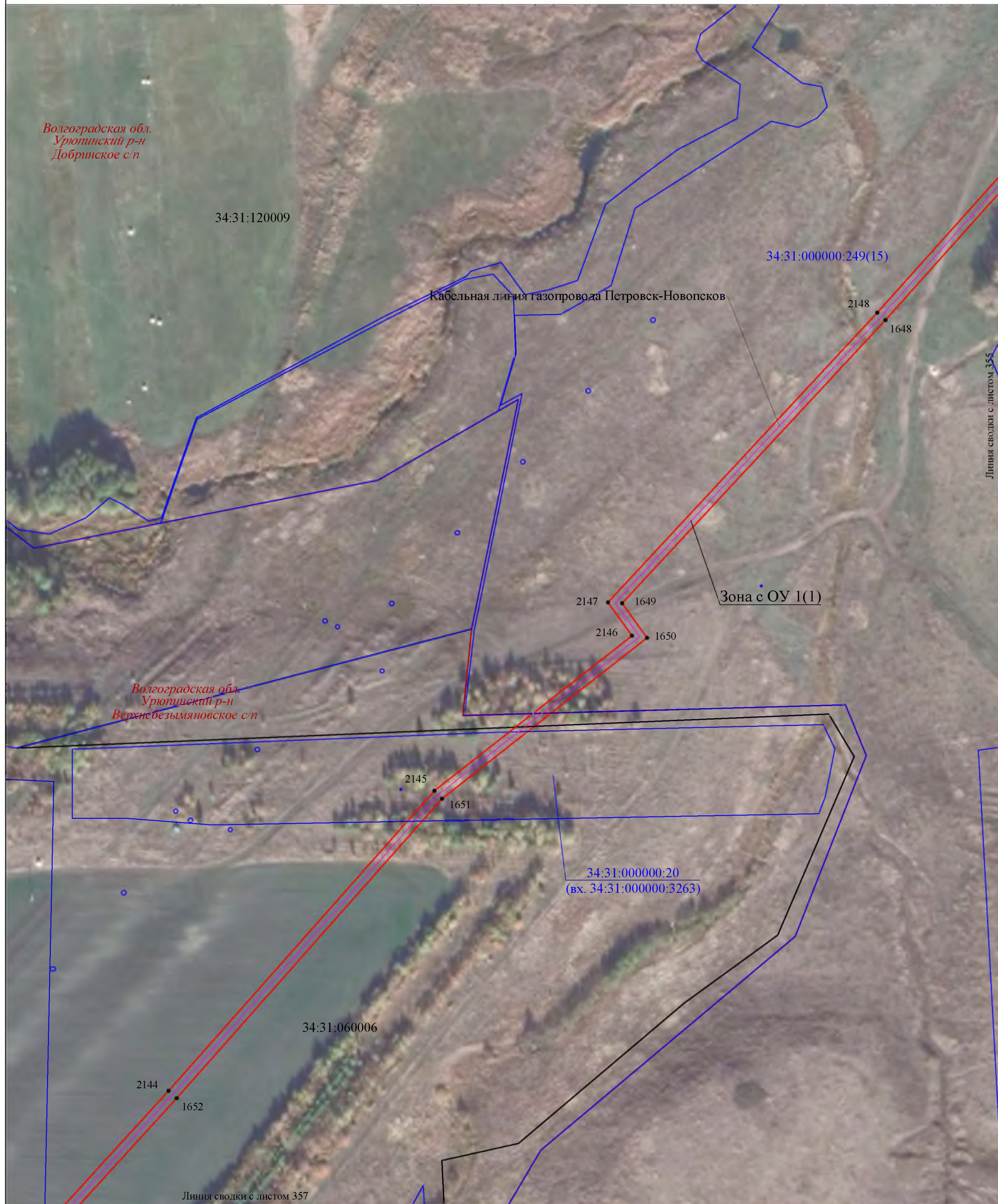
Используемые условные знаки и обозначения:

- 34:20:010103 - граница, номер кадастрового квартала
- :167 - граница, номер земельного участка по сведениям ЕГРН
- установленная граница субъекта РФ
- установленная граница муниципального образования
- проектная граница публичного сервитута
- 20 - характерная точка границы публичного сервитута
- Волгоградская обл. - наименование субъекта РФ,
- Новониколаевский р-н - наименование муниципального района
- Дуплятское с/п - наименование муниципального образования
- Зона с ОУ 1(1) - зона с особыми условиями использования территории
- местоположение инженерного сооружения (линия связи кабельная)

Подпись

Место для оттиска печати (при наличии) лица, составившего описание местоположения границ объекта

Дата "28" апреля 2023 г.



М 1:2000

Используемые условные знаки и обозначения:

- 34:20:010103 - граница, номер кадастрового квартала
- :167 - граница, номер земельного участка по сведениям ЕГРН
- — — — — - установленная граница субъекта РФ
- — — — — - установленная граница муниципального образования
- — — — — - проектная граница публичного сервитута
- 20 - характерная точка границы публичного сервитута
- Волгоградская обл. - наименование субъекта РФ,
- Новониколаевский р-н - наименование муниципального района
- Дуплятское с/п - наименование муниципального образования
- Зона с ОУ 1(1) - зона с особыми условиями использования территории
- — — — — - местоположение инженерного сооружения (линия связи кабельная)

Подпись  

Место для оттиска печати (при наличии) лица, составившего описание местоположения границ объекта

Дата "28" апреля 2023 г.



Линия сводки с листом 358

Линия сводки с листом 356

М 1:2000

Используемые условные знаки и обозначения:

- 34:20:010103 - граница, номер кадастрового квартала
- :167 - граница, номер земельного участка по сведениям ЕГРН
- — — — — - установленная граница субъекта РФ
- — — — — - установленная граница муниципального образования
- — — — — - проектная граница публичного сервитута
- 20 - характерная точка границы публичного сервитута
- Волгоградская обл.* - наименование субъекта РФ,
- Новониколаевский р-н* - наименование муниципального района
- Дуплятское с/п* - наименование муниципального образования
- Зона с ОУ 1(1)* - зона с особыми условиями использования территории
- — — — — - местоположение инженерного сооружения (линия связи кабельная)

Подпись  

Место для отиска печати (при наличии) лица, составившего описание местоположения границ объекта

Дата "28" апреля 2023 г.



Волгоградская обл.  
Урюпинский р-н  
Верхнебезьямяновское с/п

Кабельная линия газопровода Петровск-Новопсков

34:31:060006

Зона с ОУ 1(1)

2141  
1655

2142  
1654

Линия сводки с листом 359

Линия сводки с листом 357

М 1:2000

Используемые условные знаки и обозначения:


- 34:20:010103 - граница, номер кадастрового квартала
- :167 - граница, номер земельного участка по сведениям ЕГРН
- установленная граница субъекта РФ
- установленная граница муниципального образования
- проектная граница публичного сервитута
- 20 - характерная точка границы публичного сервитута
- Волгоградская обл. - наименование субъекта РФ,
- Новониколаевский р-н - наименование муниципального района
- Дуплятское с/п - наименование муниципального образования
- Зона с ОУ 1(1) - зона с особыми условиями использования территории
- местоположение инженерного сооружения (линия связи кабельная)

Подпись

Место для оттиска печати (при наличии) лица, составившего описание местоположения границ объекта

Дата "28" апреля 2023 г.





М 1:2000

Используемые условные знаки и обозначения:

- 34:20:010103 - граница, номер кадастрового квартала
- :167 - граница, номер земельного участка по сведениям ЕГРН
- установленная граница субъекта РФ
- установленная граница муниципального образования
- проектная граница публичного сервитута
- 20 - характерная точка границы публичного сервитута
- Волгоградская обл.* - наименование субъекта РФ,
- Новониколаевский р-н* - наименование муниципального района
- Дуплятское с/п* - наименование муниципального образования
- Зона с ОУ 1(1) - зона с особыми условиями использования территории
- местоположение инженерного сооружения (линия связи кабельная)

Подпись  

Место для оттиска печати (при наличии) лица, составившего описание местоположения границ объекта

Дата "28" апреля 2023 г.



М 1:2000

Используемые условные знаки и обозначения:

- 34:20:010103 - граница, номер кадастрового квартала
- :167 - граница, номер земельного участка по сведениям ЕГРН
- — — — — - установленная граница субъекта РФ
- — — — — - установленная граница муниципального образования
- — — — — - проектная граница публичного сервитута
- 20 - характерная точка границы публичного сервитута
- Волгоградская обл.* - наименование субъекта РФ,
- Новониколаевский р-н* - наименование муниципального района
- Дуплятское с/п* - наименование муниципального образования
- Зона с ОУ 1(1) - зона с особыми условиями использования территории
- — — — — - местоположение инженерного сооружения (линия связи кабельная)

Подпись    
 Место для оттиска печати (при наличии) лица,  
 составившего описание местоположения границ объекта

Дата "28" апреля 2023 г.



М 1:2000


Используемые условные знаки и обозначения:

- 34:20:010103 - граница, номер кадастрового квартала
- :167 - граница, номер земельного участка по сведениям ЕГРН
- установленная граница субъекта РФ
- установленная граница муниципального образования
- проектная граница публичного сервитута
- 20 - характерная точка границы публичного сервитута
- Волгоградская обл.* - наименование субъекта РФ,
- Новониколаевский р-н* - наименование муниципального района
- Дуплятское с/п* - наименование муниципального образования
- Зона с ОУ 1(1)** - зона с особыми условиями использования территории
- местоположение инженерного сооружения (линия связи кабельная)

Подпись  

Место для отклика печати (при наличии) лица, составившего описание местоположения границ объекта

Дата "28" апреля 2023 г.



Волгоградская обл.  
Урюпинский р-н  
Верхнебзымяновское с/п

34:31:000000:19  
(вх. 34:31:060006:260)

34:31:060006

Зона с ОУ 1(1)

2123 1673

2125 1671

34:31:000000:204  
(34:31:060006:310)

2124 1672

Линия сводки с листом 363

М 1:2000

Используемые условные знаки и обозначения:

- 34:20:010103 - граница, номер кадастрового квартала
- :167 - граница, номер земельного участка по сведениям ЕГРН
- установленная граница субъекта РФ
- установленная граница муниципального образования
- проектная граница публичного сервитута
- 20 - характерная точка границы публичного сервитута
- Волгоградская обл. - наименование субъекта РФ,
- Новониколаевский р-н - наименование муниципального района
- Дуплятское с/п - наименование муниципального образования
- Зона с ОУ 1(1) - зона с особыми условиями использования территории
- местоположение инженерного сооружения (линия связи кабельная)

Подпись

Место для оттиска печати (при наличии) лица, составившего описание местоположения границ объекта

Дата "28" апреля 2023 г.

Линия сводки с листом 362

Волгоградская обл.  
Урютинский р-н  
Верхнедезымятовское с/п

Кабельная линия газопровода Петровск-Новопсков

34:31:000000:19  
(вх. 34:31:060006:260)

2122

1674

2121

1675

34:31:060006

2119

1677

2120

1676

Зона с ОУ 1(1)

:237

34:31:060005

34:31:060005:251

34:31:000000:19

Линия сводки с листом 364

М 1:2000

Используемые условные знаки и обозначения:

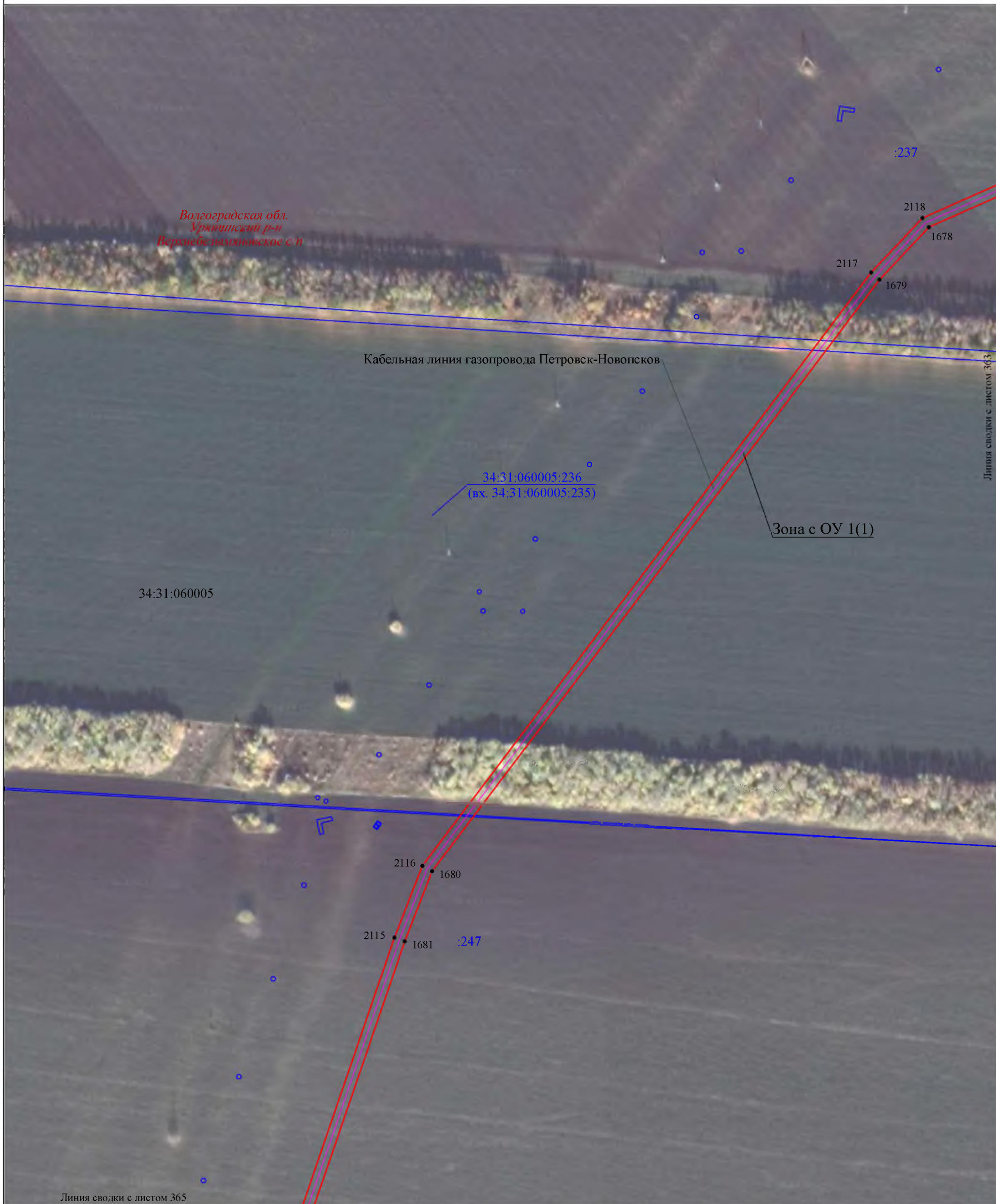
- 34:20:010103 - граница, номер кадастрового квартала
- :167 - граница, номер земельного участка по сведениям ЕГРН
- — — - установленная граница субъекта РФ
- — — - установленная граница муниципального образования
- — — - проектная граница публичного сервитута
- 20 - характерная точка границы публичного сервитута
- Волгоградская обл. - наименование субъекта РФ,
- Новониколаевский р-н - наименование муниципального района
- Дуплятское с/п - наименование муниципального образования
- Зона с ОУ 1(1) - зона с особыми условиями использования территории
- — — - местоположение инженерного сооружения (линия связи кабельная)



Подпись

Место для оттиска печати (при наличии) лица, составившего описание местоположения границ объекта









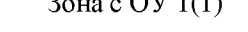


Дата "28" апреля 2023 г.



Линия сводки с листом 365

М 1:2000

Используемые условные знаки и обозначения:

-  34:20:010103 - граница, номер кадастрового квартала
-  :167 - граница, номер земельного участка по сведениям ЕГРН
-  - установленная граница субъекта РФ
-  - установленная граница муниципального образования
-  - проектная граница публичного сервитута
-  20 - характерная точка границы публичного сервитута
-  *Волгоградская обл.* - наименование субъекта РФ,
-  *Новониколаевский р-н* - наименование муниципального района
-  *Дуплятское с/п* - наименование муниципального образования
-  Зона с ОУ 1(1) - зона с особыми условиями использования территории
-  - местоположение инженерного сооружения (линия связи кабельная)

Подпись  

Место для оттиска печати (при наличии) лица, составившего описание местоположения границ объекта

Дата "28" апреля 2023 г.

Линия сводки с листом 364

Волгоградская обл.  
Урютинский р-н  
Верхнебезымяновское с/п

:247

Кабельная линия газопровода Петровск-Новопсков

34:31:060005

Зона с ОУ 1(1)

2114

1682

34:31:060005:222  
(вх. 34:31:060005:277(1))

34:31:000000:4271(1)

:279(6)

Линия сводки с листом 366

М 1:2000

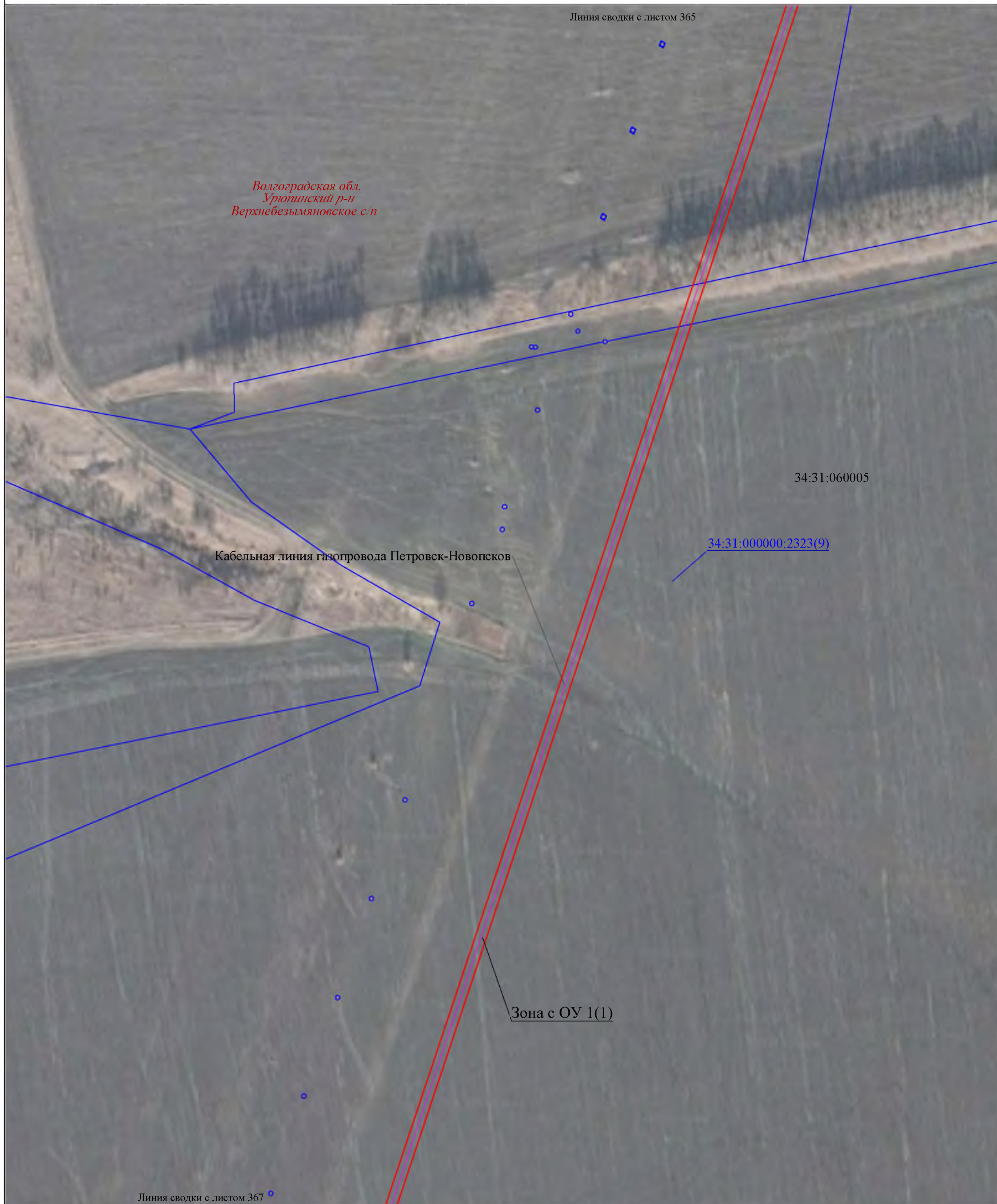
Используемые условные знаки и обозначения:

- 34:20:010103 - граница, номер кадастрового квартала
- :167 - граница, номер земельного участка по сведениям ЕГРН
- — — - установленная граница субъекта РФ
- — — - установленная граница муниципального образования
- — — - проектная граница публичного сервитута
- 20 - характерная точка границы публичного сервитута
- Волгоградская обл. - наименование субъекта РФ,
- Новониколаевский р-н - наименование муниципального района
- Дуплятское с/п - наименование муниципального образования
- Зона с ОУ 1(1) - зона с особыми условиями использования территории
- — — - местоположение инженерного сооружения (линия связи кабельная)

Подпись  












Место для оттиска печати (при наличии) лица, составившего описание местоположения границ объекта

Дата "28" апреля 2023 г.



М 1:2000

Используемые условные знаки и обозначения:

-  - граница, номер кадастрового квартала
-  - граница, номер земельного участка по сведениям ЕГРН
-  - установленная граница субъекта РФ
-  - установленная граница муниципального образования
-  - проектная граница публичного сервитута
-  - характерная точка границы публичного сервитута
-  - наименование субъекта РФ,
-  - наименование муниципального района
-  - наименование муниципального образования
-  - зона с особыми условиями использования территории
-  - местоположение инженерного сооружения (линия связи кабельная)

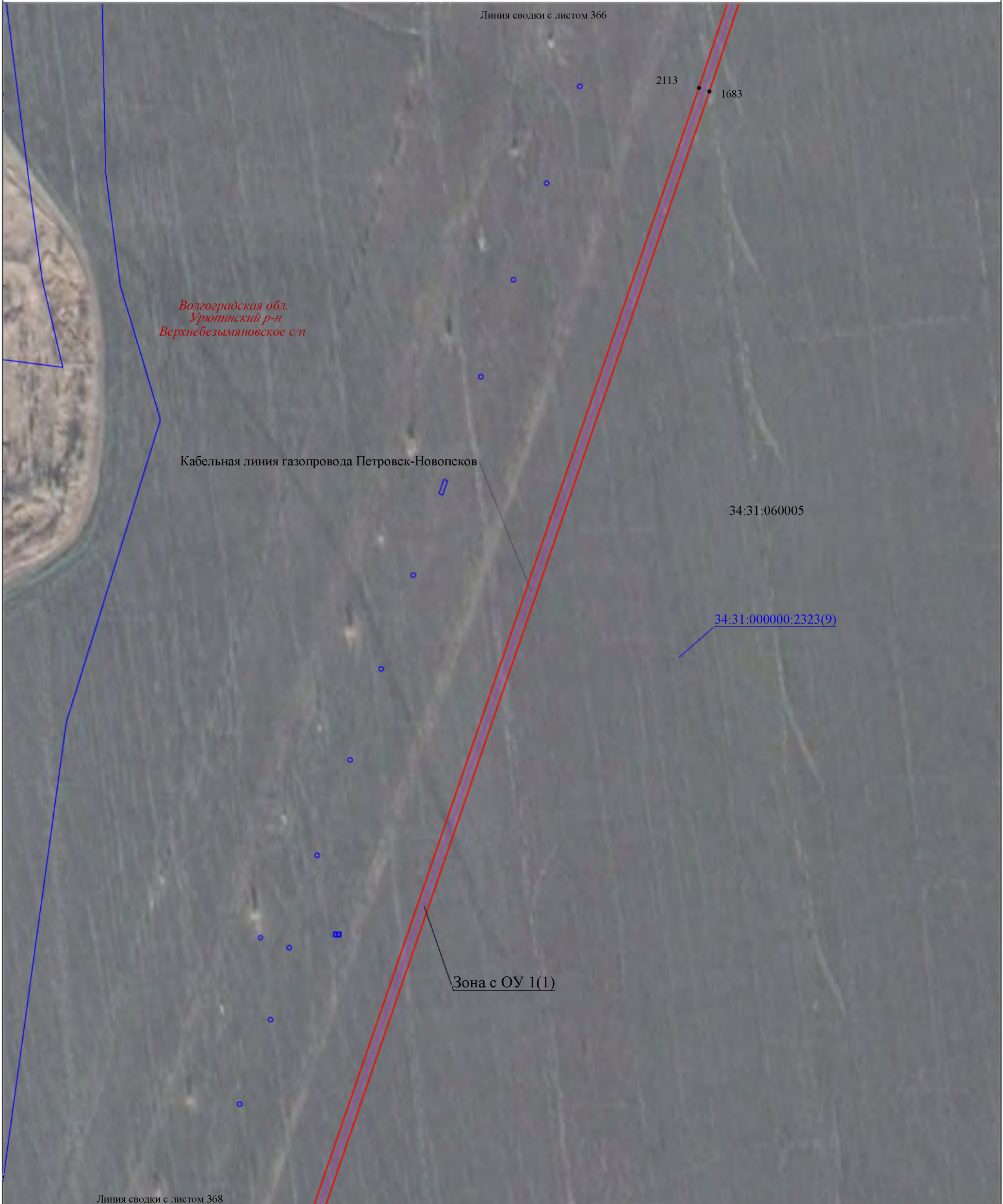
Подпись    
 Место для оттиска печати (при наличии) лица,  
 составившего описание местоположения границ объекта

Дата "28" апреля 2023 г.



Выносной лист 367

Линия сводки с листом 366



Линия сводки с листом 368

М 1:2000

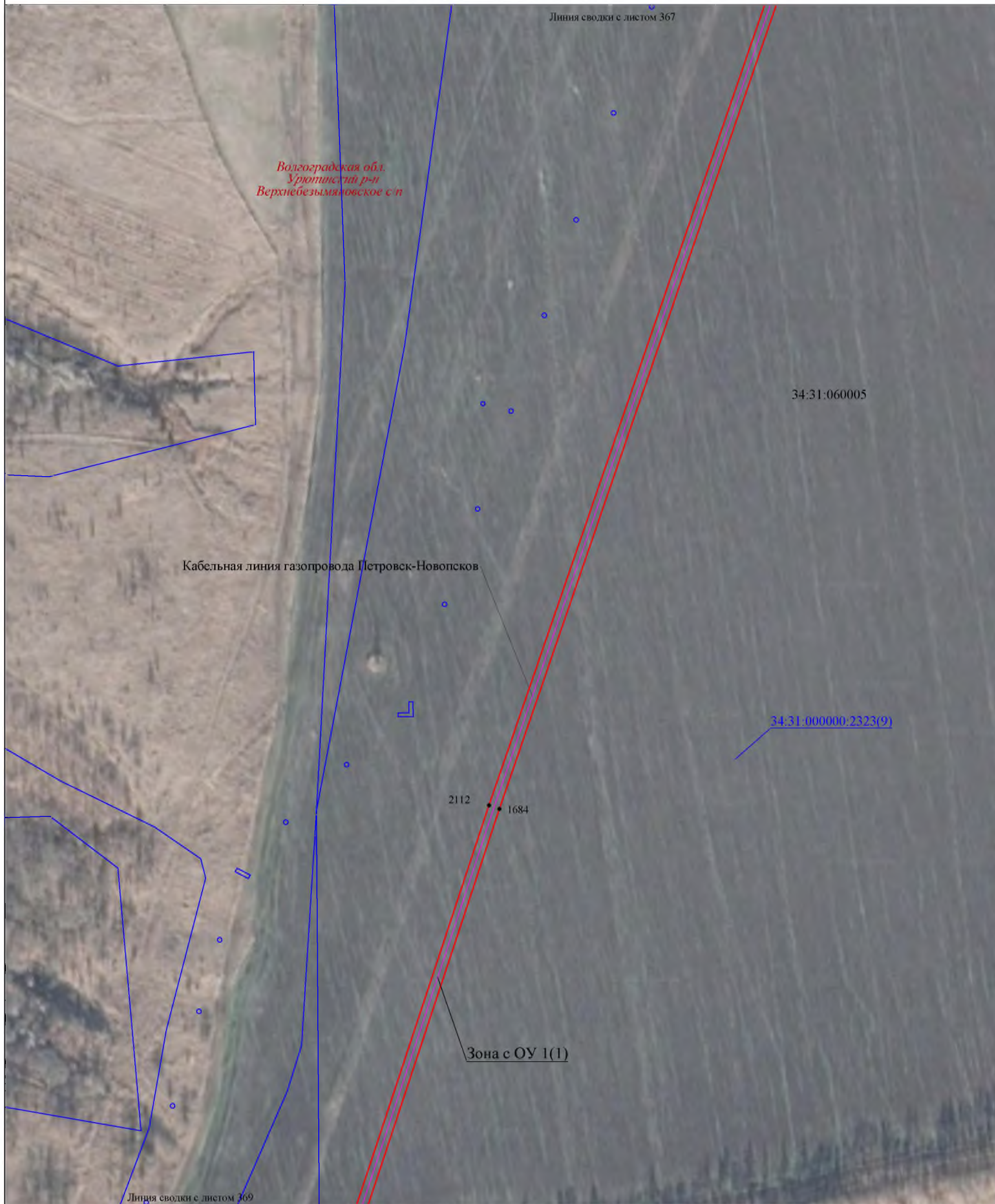
Используемые условные знаки и обозначения:

- 34:20:010103 - граница, номер кадастрового квартала
- :167 - граница, номер земельного участка по сведениям ЕГРН
- установленная граница субъекта РФ
- установленная граница муниципального образования
- проектная граница публичного сервитута
- 20 - характерная точка границы публичного сервитута
- Волгоградская обл.* - наименование субъекта РФ,
- Новониколаевский р-н* - наименование муниципального района
- Дуплятское с/п* - наименование муниципального образования
- зона с особыми условиями использования территории
- местоположение инженерного сооружения (линия связи кабельная)

Подпись   
 Место для оттиска печати (при наличии) лица, составившего описание местоположения границ объекта

Дата "28" апреля 2023 г.

Выносной лист 368



М 1:2000

Используемые условные знаки и обозначения:

- 34:20:010103 - граница, номер кадастрового квартала
- :167 - граница, номер земельного участка по сведениям ЕГРН
- установленная граница субъекта РФ
- установленная граница муниципального образования
- проектная граница публичного сервитута
- 20 - характерная точка границы публичного сервитута
- Волгоградская обл.* - наименование субъекта РФ,
- Новониколаевский р-н* - наименование муниципального района
- Дуплятское с/п* - наименование муниципального образования
- Зона с ОУ 1(1)** - зона с особыми условиями использования территории
- местоположение инженерного сооружения (линия связи кабельная)

Подпись  

Место для оттиска печати (при наличии) лица, составившего описание местоположения границ объекта

Дата "28" апреля 2023 г.



Выносной лист 370



М 1:2000

Используемые условные знаки и обозначения:

- 34:20:010103 - граница, номер кадастрового квартала
- :167 - граница, номер земельного участка по сведениям ЕГРН
- — — — — - установленная граница субъекта РФ
- — — — — - установленная граница муниципального образования
- — — — — - проектная граница публичного сервитута
- 20 - характерная точка границы публичного сервитута
- Волгоградская обл. - наименование субъекта РФ,
- Новониколаевский р-н - наименование муниципального района
- Дуплятское с/п - наименование муниципального образования
- Зона с ОУ 1(1) - зона с особыми условиями использования территории
- — — — — - местоположение инженерного сооружения (линия связи кабельная)

Подпись  

Место для оттиска печати (при наличии) лица, составившего описание местоположения границ объекта

Дата "28" апреля 2023 г.

Выносной лист 371



М 1:2000

Используемые условные знаки и обозначения:

- 34:20:010103 - граница, номер кадастрового квартала
- :167 - граница, номер земельного участка по сведениям ЕГРН
- — — - установленная граница субъекта РФ
- — — - установленная граница муниципального образования
- — — - проектная граница публичного сервитута
- 20 - характерная точка границы публичного сервитута
- Волгоградская обл. - наименование субъекта РФ,
- Новониколаевский р-н - наименование муниципального района
- Дуплятское с/п - наименование муниципального образования
- Зона с ОУ 1(1) - зона с особыми условиями использования территории
- — — - местоположение инженерного сооружения (линия связи кабельная)

Подпись  

Копия для оттиска печати (при наличии) лица, составившего описание местоположения границ объекта

Дата "28" апреля 2023 г.

Выносной лист 372

Линия сводки с листом 371



Линия сводки с листом 373

М 1:2000


Используемые условные знаки и обозначения:

- 34:20:010103 - граница, номер кадастрового квартала
- :167 - граница, номер земельного участка по сведениям ЕГРН
- установленная граница субъекта РФ
- установленная граница муниципального образования
- проектная граница публичного сервитута
- 20 - характерная точка границы публичного сервитута
- Волгоградская обл.* - наименование субъекта РФ,
- Новониколаевский р-н* - наименование муниципального района
- Дуплятское с/п* - наименование муниципального образования
- Зона с ОУ 1(1) - зона с особыми условиями использования территории
- местоположение инженерного сооружения (линия связи кабельная)

Подпись   
 Место для оттиска печати (при наличии) лица, составившего описание местоположения границ объекта

Дата "28" апреля 2023 г.

Линия сводки с листом 372



Линия сводки с листом 374

М 1:2000

Используемые условные знаки и обозначения:

- 34:20:010103 - граница, номер кадастрового квартала
- :167 - граница, номер земельного участка по сведениям ЕГРН
- — — — — - установленная граница субъекта РФ
- — — — — - установленная граница муниципального образования
- — — — — - проектная граница публичного сервитута
- 20 - характерная точка границы публичного сервитута
- Волгоградская обл.* - наименование субъекта РФ,
- Новониколаевский р-н* - наименование муниципального района
- Дуплятское с/п* - наименование муниципального образования
- Зона с ОУ 1(1)* - зона с особыми условиями использования территории
- — — — — - местоположение инженерного сооружения (линия связи кабельная)

Подпись  

Место для оттиска печати (при наличии) лица, составившего описание местоположения границ объекта

Дата "28" апреля 2023 г.



М 1:2000

Используемые условные знаки и обозначения:

- 34:20:010103 - граница, номер кадастрового квартала
- :167 - граница, номер земельного участка по сведениям ЕГРН
- установленная граница субъекта РФ
- установленная граница муниципального образования
- проектная граница публичного сервитута
- 20 - характерная точка границы публичного сервитута
- Волгоградская обл. - наименование субъекта РФ,
- Новониколаевский р-н - наименование муниципального района
- Дуплятское с/п - наименование муниципального образования
- Зона с ОУ 1(1) - зона с особыми условиями использования территории
- местоположение инженерного сооружения (линия связи кабельная)


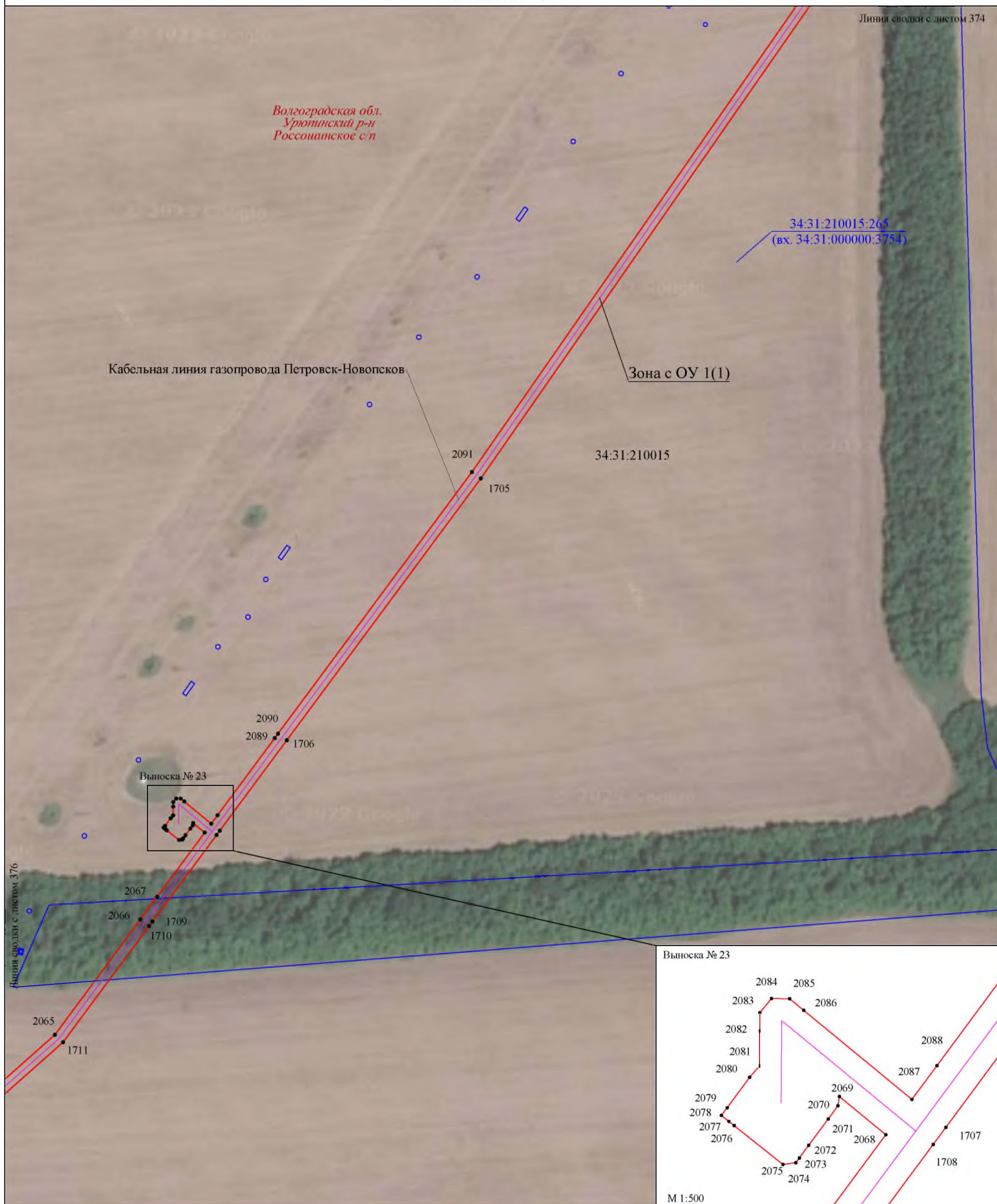
Подпись 

Место для оттиска печати (при наличии) лица, составившего описание местоположения границ объекта

Дата "28" апреля 2023 г.



Волгоградская обл.  
Урютинский р-н  
Россошинское с/п



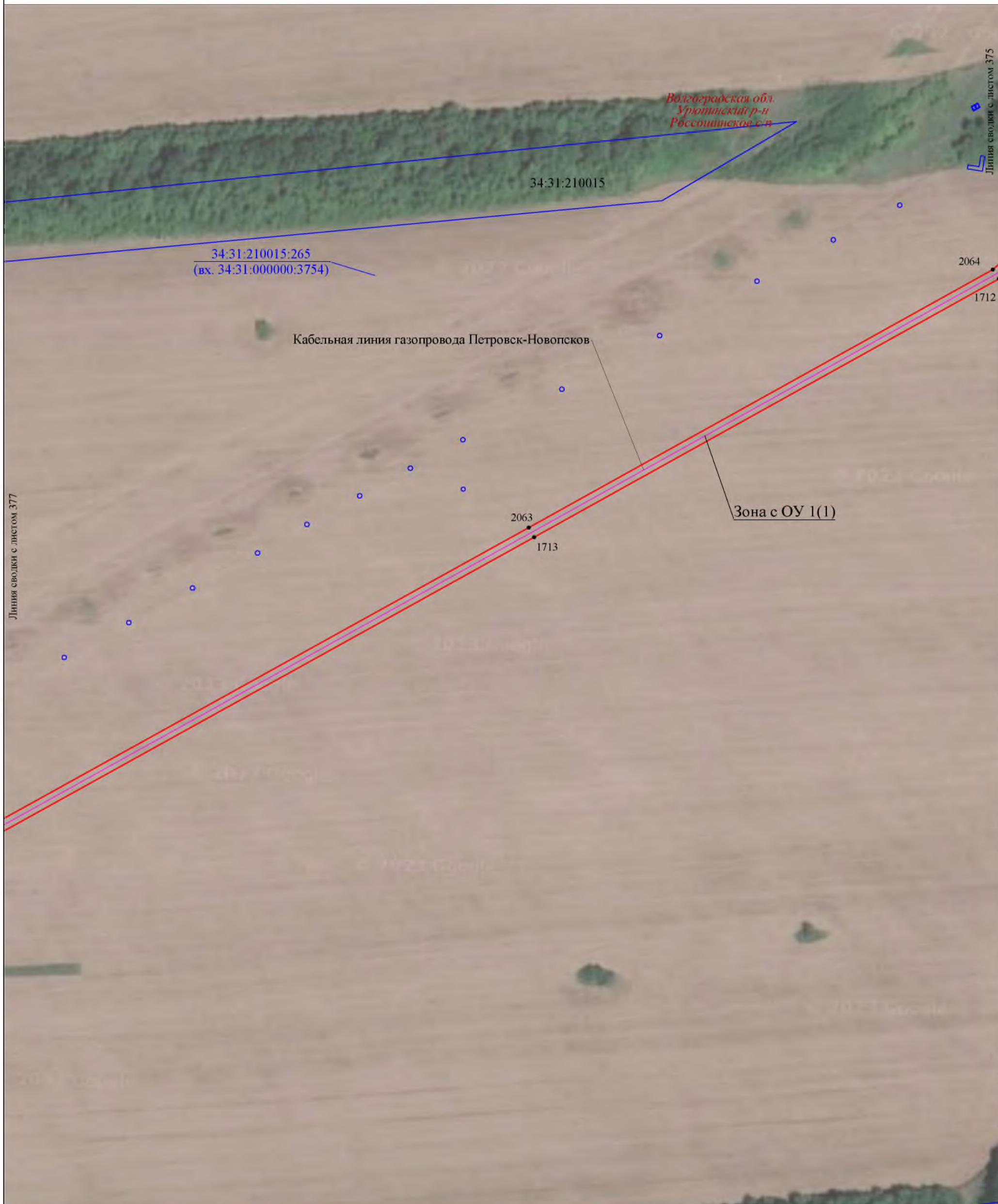
М 1:2000

Используемые условные знаки и обозначения:

- 34:20:010103 - граница, номер кадастрового квартала
- :167 - граница, номер земельного участка по сведениям ЕГРН
- — — — — - установленная граница субъекта РФ
- — — — — - установленная граница муниципального образования
- — — — — - проектная граница публичного сервитута
- 20 - характерная точка границы публичного сервитута
- Волгоградская обл. - наименование субъекта РФ,
- Новониколаевский р-н - наименование муниципального района
- Дуплятское с/п - наименование муниципального образования
- Зона с ОУ 1(1) - зона с особыми условиями использования территории
- — — — — - местоположение инженерного сооружения (линия связи кабельная)

Подпись    
 Место для оттиска печати (при наличии) лица, составлявшего описание местоположения границ объекта

Дата "28" апреля 2023 г.



М 1:2000

Используемые условные знаки и обозначения:

- 34:20:010103 - граница, номер кадастрового квартала
- :167 - граница, номер земельного участка по сведениям ЕГРН
- — — — — - установленная граница субъекта РФ
- — — — — - установленная граница муниципального образования
- — — — — - проектная граница публичного сервитута
- 20 - характерная точка границы публичного сервитута
- Волгоградская обл.* - наименование субъекта РФ,
- Новониколаевский р-н* - наименование муниципального района
- Дуплятское с/п* - наименование муниципального образования
- Зона с ОУ 1(1)* - зона с особыми условиями использования территории
- — — — — - местоположение инженерного сооружения (линия связи кабельная)

Подпись    
 Место для отиска печати (при наличии) лица, составившего описание местоположения границ объекта

Дата "28" апреля 2023 г.



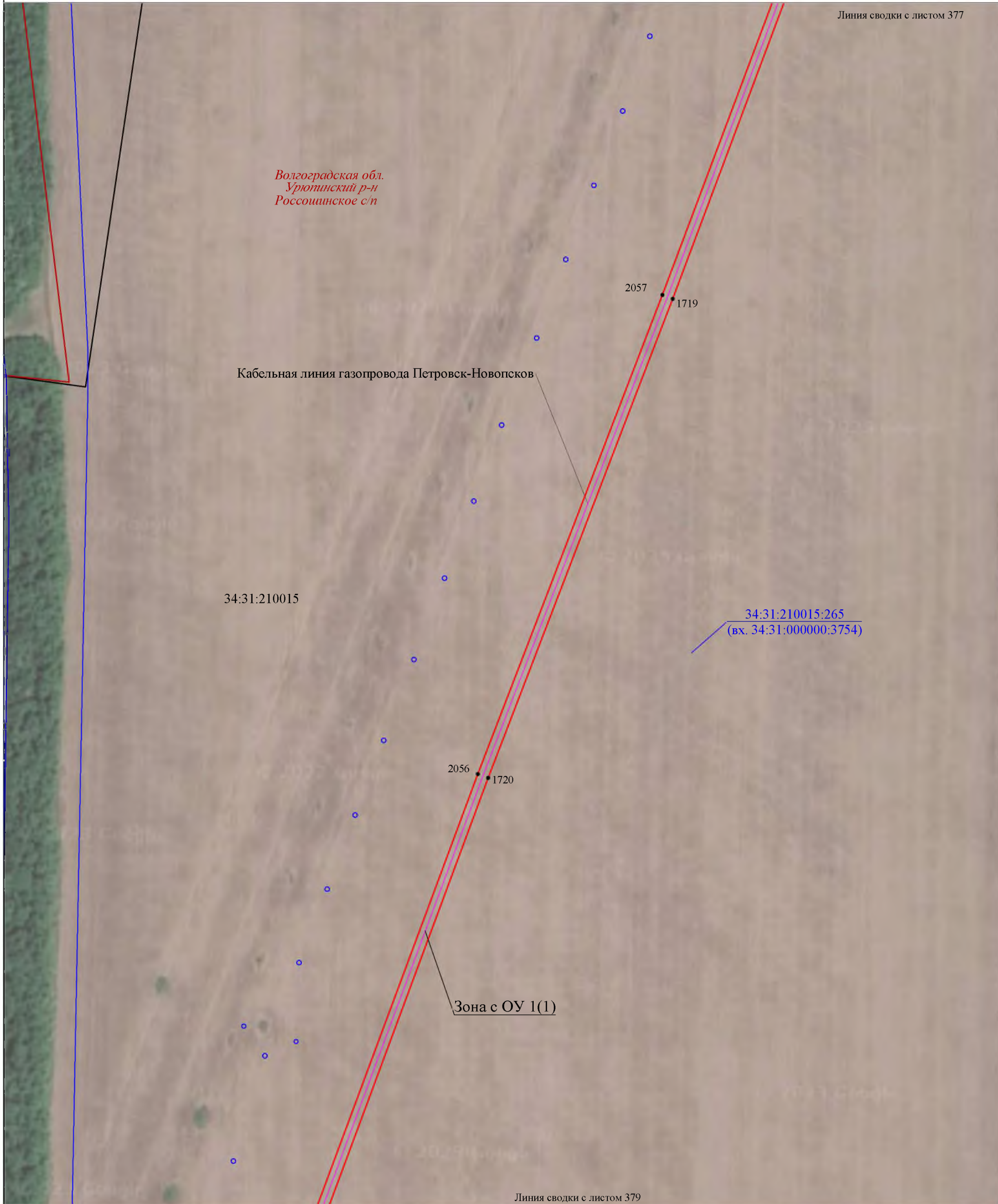
Используемые условные знаки и обозначения:

- 34:20:010103 - граница, номер кадастрового квартала
- :167 - граница, номер земельного участка по сведениям ЕГРН
- установленная граница субъекта РФ
- установленная граница муниципального образования
- проектная граница публичного сервитута
- 20 - характерная точка границы публичного сервитута
- Волгоградская обл.* - наименование субъекта РФ,
- Новониколаевский р-н* - наименование муниципального района
- Дуплятское с/п* - наименование муниципального образования
- Зона с ОУ 1(1)** - зона с особыми условиями использования территории
- местоположение инженерного сооружения (линия связи кабельная)

Подпись  

Место для оттиска печати (при наличии) лица, составившего описание местоположения границ объекта

Дата "28" апреля 2023 г.



Используемые условные знаки и обозначения:

- 34:20:010103 - граница, номер кадастрового квартала
- :167 - граница, номер земельного участка по сведениям ЕГРН
- — — — — - установленная граница субъекта РФ
- — — — — - установленная граница муниципального образования
- — — — — - проектная граница публичного сервитута
- 20 - характерная точка границы публичного сервитута
- Волгоградская обл. - наименование субъекта РФ,
- Новониколаевский р-н - наименование муниципального района
- Дуплятское с/п - наименование муниципального образования
- Зона с ОУ 1(1) - зона с особыми условиями использования территории
- — — — — - местоположение инженерного сооружения (линия связи кабельная)

Подпись  

Место для отиска печати (при наличии) лица, составившего описание местоположения границ объекта

Дата "28" апреля 2023 г.



Выносной лист 380



М 1:2000

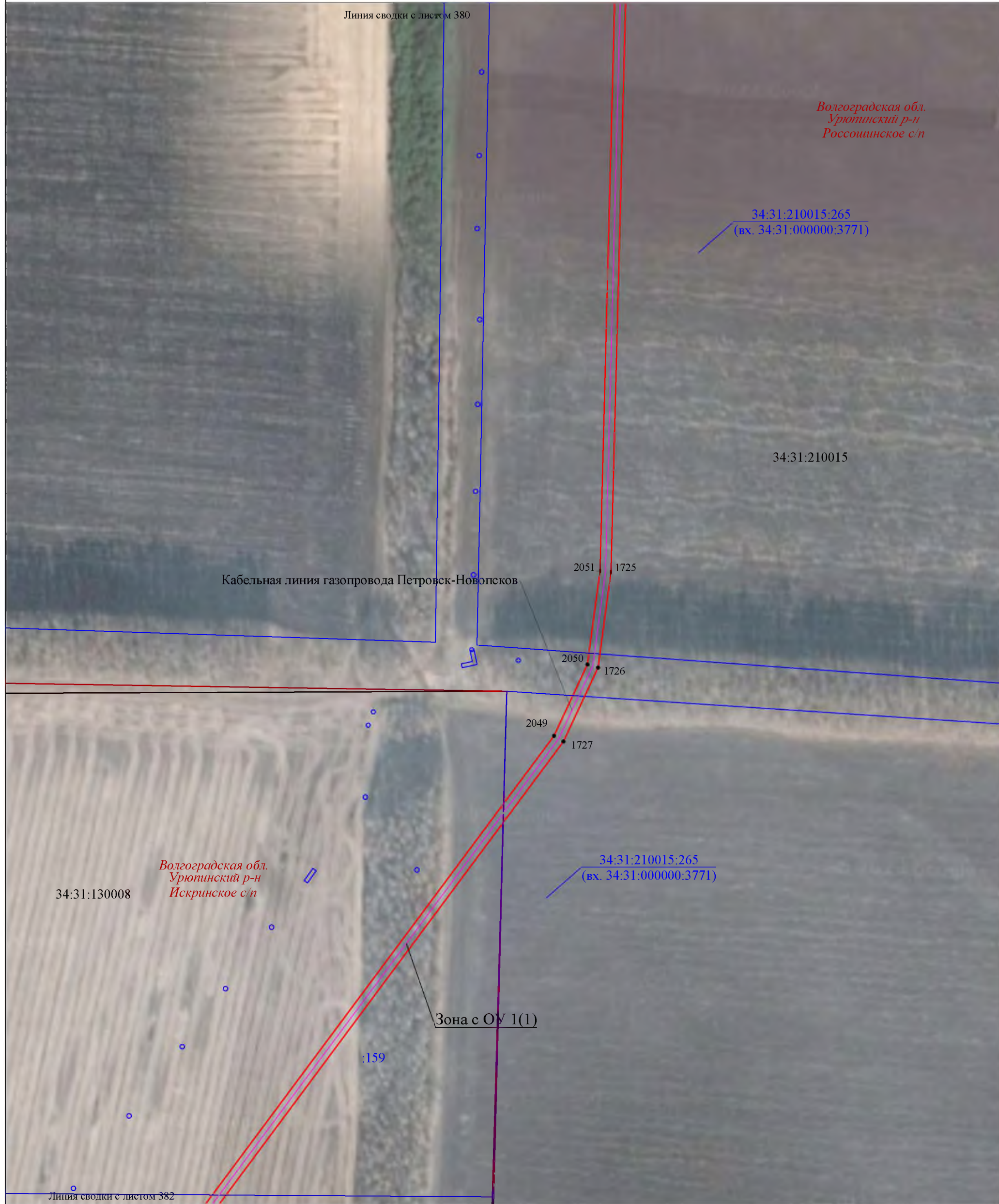
Используемые условные знаки и обозначения:

- 34:20:010103 - граница, номер кадастрового квартала
- :167 - граница, номер земельного участка по сведениям ЕГРН
- установленная граница субъекта РФ
- установленная граница муниципального образования
- проектная граница публичного сервитута
- 20 - характерная точка границы публичного сервитута
- Волгоградская обл.* - наименование субъекта РФ,
- Новониколаевский р-н* - наименование муниципального района
- Дуплятское с/п* - наименование муниципального образования
- Зона с ОУ 1(1) - зона с особыми условиями использования территории
- местоположение инженерного сооружения (линия связи кабельная)

Подпись    
 Место для оттиска печати (при наличии) лица, составившего описание местоположения границ объекта

Дата "28" апреля 2023 г.

Выносной лист 381



Волгоградская обл.  
Урютинский р-н  
Россошинское с/п

34:31:210015:265  
(вх. 34:31:000000:3771)

34:31:210015

Кабельная линия газопровода Петровск-Новопсков

2051 1725

2050 1726

2049 1727

34:31:130008

Волгоградская обл.  
Урютинский р-н  
Искринское с/п

34:31:210015:265  
(вх. 34:31:000000:3771)

Зона с ОУ 1(1)

:159

Линия сводки с листом 382

М 1:2000

Используемые условные знаки и обозначения:

- 34:20:010103 - граница, номер кадастрового квартала
- :167 - граница, номер земельного участка по сведениям ЕГРН
- — — - установленная граница субъекта РФ
- — — - установленная граница муниципального образования
- — — - проектная граница публичного сервитута
- 20 - характерная точка границы публичного сервитута
- Волгоградская обл. - наименование субъекта РФ,
- Новониколаевский р-н - наименование муниципального района
- Дуплятское с/п - наименование муниципального образования
- Зона с ОУ 1(1) - зона с особыми условиями использования территории
- — — - местоположение инженерного сооружения (линия связи кабельная)

Подпись    
Место для отиска печати (при наличии) лица,  
составившего описание местоположения границ объекта

Дата "28" апреля 2023 г.



М 1:2000

Используемые условные знаки и обозначения:

- 34:20:010103 - граница, номер кадастрового квартала
- :167 - граница, номер земельного участка по сведениям ЕГРН
- — — — — - установленная граница субъекта РФ
- — — — — - установленная граница муниципального образования
- — — — — - проектная граница публичного сервитута
- 20 - характерная точка границы публичного сервитута
- Волгоградская обл.* - наименование субъекта РФ,
- Новониколаевский р-н* - наименование муниципального района
- Дуплятское с/п* - наименование муниципального образования
- Зона с ОУ 1(1) - зона с особыми условиями использования территории
- — — — — - местоположение инженерного сооружения (линия связи кабельная)

Подпись  

Место для оттиска печати (при наличии) лица, составившего описание местоположения границ объекта

Дата "28" апреля 2023 г.





Используемые условные знаки и обозначения:

- 34:20:010103 - граница, номер кадастрового квартала
- :167 - граница, номер земельного участка по сведениям ЕГРН
- — — — — - установленная граница субъекта РФ
- — — — — - установленная граница муниципального образования
- — — — — - проектная граница публичного сервитута
- 20 - характерная точка границы публичного сервитута
- Волгоградская обл.* - наименование субъекта РФ,
- Новониколаевский р-н* - наименование муниципального района
- Дуплятское с/п* - наименование муниципального образования
- Зона с ОУ 1(1) - зона с особыми условиями использования территории
- — — — — - местоположение инженерного сооружения (линия связи кабельная)

Подпись  

Место для оттиска печати (при наличии) лица, составившего описание местоположения границ объекта

Дата "28" апреля 2023 г.

Волгоградская обл.  
Урютинский р-н  
Искринское с/п

Кабельная линия газопровода Петровск-Новопсков

:5(2)

34:31:130008

Зона с ОУ 1(1)

2044 • 1732

2043 • 1733

:5(2)

Линия сводки с листом 385

М 1:2000

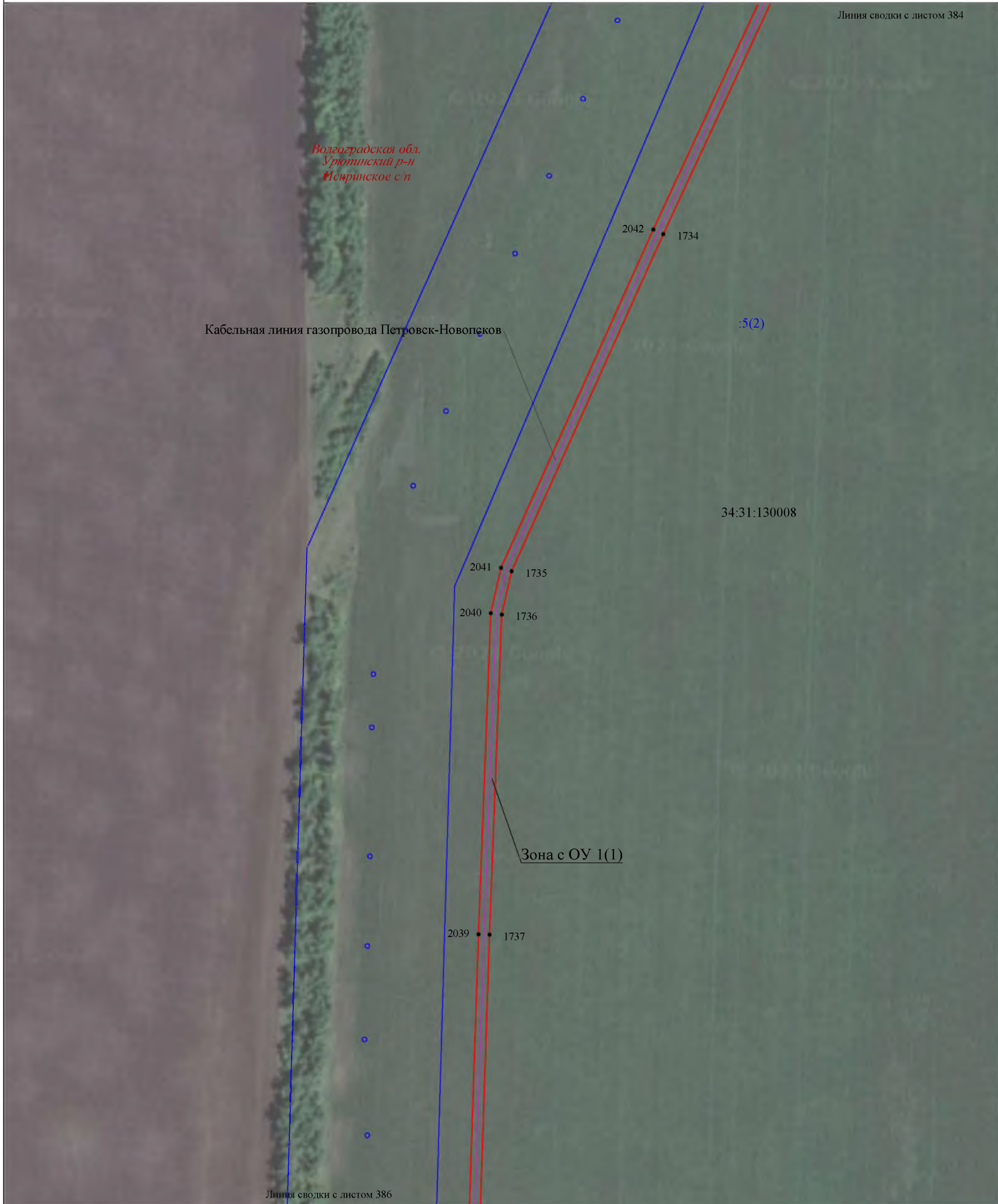
Используемые условные знаки и обозначения:

- 34:20:010103 - граница, номер кадастрового квартала
- :167 - граница, номер земельного участка по сведениям ЕГРН
- — — — — - установленная граница субъекта РФ
- — — — — - установленная граница муниципального образования
- — — — — - проектная граница публичного сервитута
- 20 - характерная точка границы публичного сервитута
- Волгоградская обл. - наименование субъекта РФ,
- Новониколаевский р-н - наименование муниципального района
- Дуплятское с/п - наименование муниципального образования
- Зона с ОУ 1(1) - зона с особыми условиями использования территории
- — — — — - местоположение инженерного сооружения (линия связи кабельная)

Подпись  

Место для оттиска печати (при наличии) лица, составившего описание местоположения границ объекта

Дата "28" апреля 2023 г.



Линия сводки с листом 386

М 1:2000

Используемые условные знаки и обозначения:

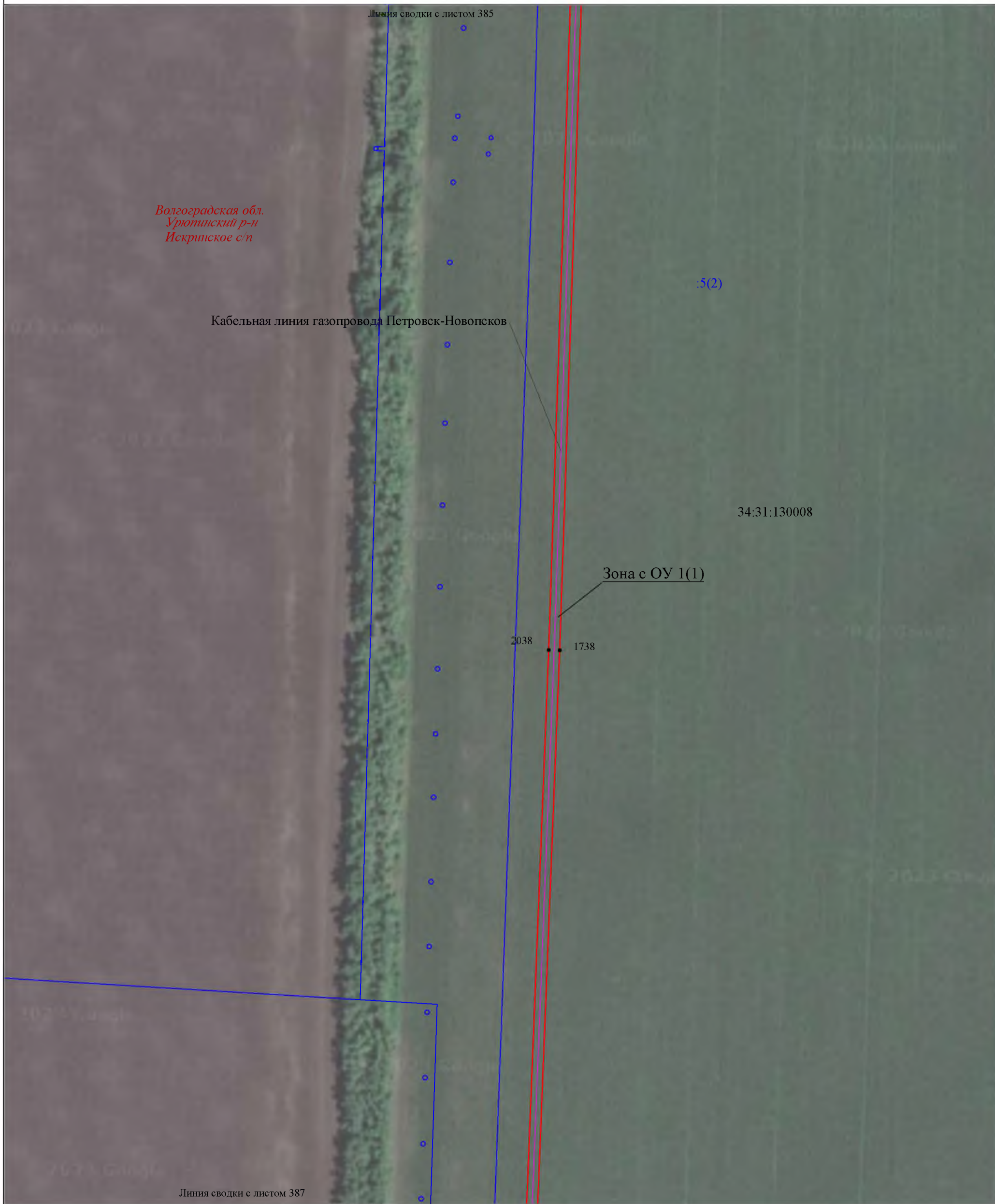
- 34:20:010103 - граница, номер кадастрового квартала
- :167 - граница, номер земельного участка по сведениям ЕГРН
- — — — — - установленная граница субъекта РФ
- — — — — - установленная граница муниципального образования
- — — — — - проектная граница публичного сервитута
- 20 - характерная точка границы публичного сервитута
- Волгоградская обл.* - наименование субъекта РФ,
- Новониколаевский р-н* - наименование муниципального района
- Дуплятское с/п* - наименование муниципального образования
- Зона с ОУ 1(1) - зона с особыми условиями использования территории
- — — — — - местоположение инженерного сооружения (линия связи кабельная)

Подпись  

Место для оттиска печати (при наличии) лица, составившего описание местоположения границ объекта

Дата "28" апреля 2023 г.

Выносной лист 386



Волгоградская обл.  
Урютинский р-н  
Искринское с/п

Кабельная линия газопровода Петровск-Новопсков

:5(2)

34:31:130008

Зона с ОУ 1(1)

2038

1738

Линия сводки с листом 387

М 1:2000

Используемые условные знаки и обозначения:

- 34:20:010103 - граница, номер кадастрового квартала
- :167 - граница, номер земельного участка по сведениям ЕГРН
- — — - установленная граница субъекта РФ
- — — - установленная граница муниципального образования
- — — - проектная граница публичного сервитута
- 20 - характерная точка границы публичного сервитута
- Волгоградская обл.* - наименование субъекта РФ,
- Новониколаевский р-н* - наименование муниципального района
- Дуплятское с/п* - наименование муниципального образования
- Зона с ОУ 1(1) - зона с особыми условиями использования территории
- — — - местоположение инженерного сооружения (линия связи кабельная)

Подпись    
 Место для отиска печати (при наличии) лица,  
 составившего описание местоположения границ объекта

Дата "28" апреля 2023 г.



Раздел 4. Схема расположения границ публичного сервитута

Выносной лист 388



М 1:2000

Используемые условные знаки и обозначения:

- граница, номер кадастрового квартала
- граница, номер земельного участка по сведениям ЕГРН
- установленная граница субъекта РФ
- установленная граница муниципального образования
- проектная граница публичного сервитута
- характерная точка границы публичного сервитута
- наименование субъекта РФ,
- наименование муниципального района
- наименование муниципального образования
- зона с особыми условиями использования территории
- местоположение инженерного сооружения (линия связи кабельная)

Подпись

Место для отиска печати (при наличии) лица, составившего описание местоположения границ объекта

Дата "28" апреля 2023 г.



М 1:2000

Используемые условные знаки и обозначения:

- 34:20:010103 - граница, номер кадастрового квартала
- :167 - граница, номер земельного участка по сведениям ЕГРН
- — — - установленная граница субъекта РФ
- — — - установленная граница муниципального образования
- — — - проектная граница публичного сервитута
- 20 - характерная точка границы публичного сервитута
- Волгоградская обл.* - наименование субъекта РФ,
- Новониколаевский р-н* - наименование муниципального района
- Дуплятское с/п* - наименование муниципального образования
- Зона с ОУ 1(1) - зона с особыми условиями использования территории
- — — - местоположение инженерного сооружения (линия связи кабельная)

Подпись  

Место для оттиска печати (при наличии) лица, составившего описание местоположения границ объекта

Дата "28" апреля 2023 г.

Выносной лист 390



М 1:2000

Используемые условные знаки и обозначения:

- 34:20:010103 - граница, номер кадастрового квартала
- :167 - граница, номер земельного участка по сведениям ЕГРН
- — — - установленная граница субъекта РФ
- — — - установленная граница муниципального образования
- — — - проектная граница публичного сервитута
- 20 - характерная точка границы публичного сервитута
- Волгоградская обл.* - наименование субъекта РФ,
- Новониколаевский р-н* - наименование муниципального района
- Дуплятское с/п* - наименование муниципального образования
- Зона с ОУ 1(1) - зона с особыми условиями использования территории
- — — - местоположение инженерного сооружения (линия связи кабельная)

Подпись  

Место для оттиска печати (при наличии) лица, составившего описание местоположения границ объекта

Дата "28" апреля 2023 г.





Волгоградская обл.  
Урютинский р-н  
Росошинское с/п

Волгоградская обл.  
Урютинский р-н  
Искринское с/п

М 1:2000

Используемые условные знаки и обозначения:

- 34:20:010103 - граница, номер кадастрового квартала
- :167 - граница, номер земельного участка по сведениям ЕГРН
- — — — — - установленная граница субъекта РФ
- — — — — - установленная граница муниципального образования
- — — — — - проектная граница публичного сервитута
- 20 - характерная точка границы публичного сервитута
- Волгоградская обл. - наименование субъекта РФ,
- Новониколаевский р-н - наименование муниципального района
- Дуплятское с/п - наименование муниципального образования
- Зона с ОУ 1(1) - зона с особыми условиями использования территории
- — — — — - местоположение инженерного сооружения (линия связи кабельная)

Подпись    
 Место для оттиска печати (при наличии) лица,  
 составившего описание местоположения границ объекта

Дата "28" апреля 2023 г.

Волгоградская обл.  
Урютинский р-н  
Россошинское с/п

34:31:210015

Кабельная линия газопровода Петровск-Новопсков

Зона с ОУ 1(1)








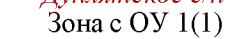



Волгоградская обл.  
Урютинский р-н  
Искринское с/п

34:31:130010

2009 • 1767

М 1:2000

Используемые условные знаки и обозначения:

-  34:20:010103 - граница, номер кадастрового квартала
-  :167 - граница, номер земельного участка по сведениям ЕГРН
-  - установленная граница субъекта РФ
-  - установленная граница муниципального образования
-  - проектная граница публичного сервитута
-  20 - характерная точка границы публичного сервитута
-  Волгоградская обл. - наименование субъекта РФ,
-  Новониколаевский р-н - наименование муниципального района
-  Дуплятское с/п - наименование муниципального образования
-  Зона с ОУ 1(1) - зона с особыми условиями использования территории
-  - местоположение инженерного сооружения (линия связи кабельная)

Подпись    
 Место для оттиска печати (при наличии) лица,  
 составившего описание местоположения границ объекта

Дата "28" апреля 2023 г.



М 1:2000

Используемые условные знаки и обозначения:

- 34:20:010103 - граница, номер кадастрового квартала
- :167 - граница, номер земельного участка по сведениям ЕГРН
- установленная граница субъекта РФ
- установленная граница муниципального образования
- проектная граница публичного сервитута
- 20 - характерная точка границы публичного сервитута
- Волгоградская обл. - наименование субъекта РФ,
- Новониколаевский р-н - наименование муниципального района
- Дуплятское с/п - наименование муниципального образования
- Зона с ОУ 1(1) - зона с особыми условиями использования территории
- местоположение инженерного сооружения (линия связи кабельная)

Подпись

Место для оттиска печати (при наличии) лица, составившего описание местоположения границ объекта

Дата "28" апреля 2023 г.



Волгоградская обл.  
Урютинский р-н  
Искринское с/п

Зона с ОУ 1(1)

34:31:210015

34:31:130010

Кабельная линия газопровода Петровск-Новопсков

2000 • 1776

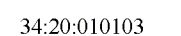










1999 • 1777

Волгоградская обл.  
Урютинский р-н  
Россошинское с/п

Линия сводки с листом 395

М 1:2000

Используемые условные знаки и обозначения:

-  - граница, номер кадастрового квартала
-  - граница, номер земельного участка по сведениям ЕГРН
-  - установленная граница субъекта РФ
-  - установленная граница муниципального образования
-  - проектная граница публичного сервитута
-  - характерная точка границы публичного сервитута
-  - наименование субъекта РФ,
-  - наименование муниципального района
-  - наименование муниципального образования
-  - зона с особыми условиями использования территории
-  - местоположение инженерного сооружения (линия связи кабельная)

Подпись    
 Место для оттиска печати (при наличии) лица,  
 составившего описание местоположения границ объекта

Дата "28" апреля 2023 г.

Выносной лист 395

Линия сводки с листом 394



Волгоградская обл.  
Урютинский р-н  
Искринское с/п

34:31:210015:266  
(вх. 34:31:210015:236)

Зона с ОУ 1(1)

Кабельная линия газопровода Петровск-Новопсков

34:31:130010

34:31:210015

Волгоградская обл.  
Урютинский р-н  
Россошинское с/п

Линия сводки с листом 396

М 1:2000

Используемые условные знаки и обозначения:

- граница, номер кадастрового квартала
- граница, номер земельного участка по сведениям ЕГРН
- установленная граница субъекта РФ
- установленная граница муниципального образования
- проектная граница публичного сервитута
- характерная точка границы публичного сервитута
- наименование субъекта РФ,
- наименование муниципального района
- наименование муниципального образования
- зона с особыми условиями использования территории
- местоположение инженерного сооружения (линия связи кабельная)

Подпись   
 Место для оттиска печати (при наличии) лица, составившего описание местоположения границ объекта

Дата "28" апреля 2023 г.

Выносной лист 396

Линия сводки с листом 395



Линия сводки с листом 397

Кабельная линия газопровода Петровск-Новопсков

М 1:2000

Используемые условные знаки и обозначения:

- 34:20:010103 - граница, номер кадастрового квартала
- :167 - граница, номер земельного участка по сведениям ЕГРН
- установленная граница субъекта РФ
- установленная граница муниципального образования
- проектная граница публичного сервитута
- 20 - характерная точка границы публичного сервитута
- Волгоградская обл. - наименование субъекта РФ,
- Новониколаевский р-н - наименование муниципального района
- Дуплятское с/п - наименование муниципального образования
- Зона с ОУ 1(1) - зона с особыми условиями использования территории
- местоположение инженерного сооружения (линия связи кабельная)

Подпись

Место для оттиска печати (при наличии) лица, составившего описание местоположения границ объекта

Дата "28" апреля 2023 г.



М 1:2000

Используемые условные знаки и обозначения:

- 34:20:010103 - граница, номер кадастрового квартала
- :167 - граница, номер земельного участка по сведениям ЕГРН
- — — — — - установленная граница субъекта РФ
- — — — — - установленная граница муниципального образования
- — — — — - проектная граница публичного сервитута
- 20 - характерная точка границы публичного сервитута
- Волгоградская обл.* - наименование субъекта РФ,
- Новониколаевский р-н* - наименование муниципального района
- Дуплятское с/п* - наименование муниципального образования
- Зона с ОУ 1(1) - зона с особыми условиями использования территории
- — — — — - местоположение инженерного сооружения (линия связи кабельная)

Подпись  

Место для отиска печати (при наличии) лица, составившего описание местоположения границ объекта












Дата "28" апреля 2023 г.



Линия сводки с листом 399

М 1:2000

Используемые условные знаки и обозначения:

-  - граница, номер кадастрового квартала
-  - граница, номер земельного участка по сведениям ЕГРН
-  - установленная граница субъекта РФ
-  - установленная граница муниципального образования
-  - проектная граница публичного сервитута
-  - характерная точка границы публичного сервитута
-  - наименование субъекта РФ,
-  - наименование муниципального района
-  - наименование муниципального образования
-  - зона с особыми условиями использования территории
-  - местоположение инженерного сооружения (линия связи кабельная)

Подпись  

Место для оттиска печати (при наличии) лица, составившего описание местоположения границ объекта

Дата "28" апреля 2023 г.





М 1:2000

Используемые условные знаки и обозначения:

- 34:20:010103 - граница, номер кадастрового квартала
- :167 - граница, номер земельного участка по сведениям ЕГРН
- установленная граница субъекта РФ
- установленная граница муниципального образования
- проектная граница публичного сервитута

Зона с ОУ 1(1)

- 20 - зона с особыми условиями использования территории
- - характерная точка границы публичного сервитута
- Волгоградская обл. - наименование субъекта РФ,
- Новониколаевский р-н - наименование муниципального района
- Дуплятское с/п - наименование муниципального образования
- - местоположение инженерного сооружения (линия связи кабельная)

Подпись  Место для оттиска печати (при наличии) лица, составившего описание местоположения границ объекта



Дата "28" апреля 2023 г.

Линия сводки с листом 401



Линия сводки с листом 399

М 1:2000

Используемые условные знаки и обозначения:

- 34:20:010103 - граница, номер кадастрового квартала
- :167 - граница, номер земельного участка по сведениям ЕГРН
- установленная граница субъекта РФ
- установленная граница муниципального образования
- проектная граница публичного сервитута

Зона с ОУ 1(1)

- 20 - характеристическая точка границы публичного сервитута
- Волгоградская обл.* - наименование субъекта РФ,
- Новониколаевский р-н* - наименование муниципального района
- Дуплятское с/п* - наименование муниципального образования
- местоположение инженерного сооружения (линия связи кабельная)

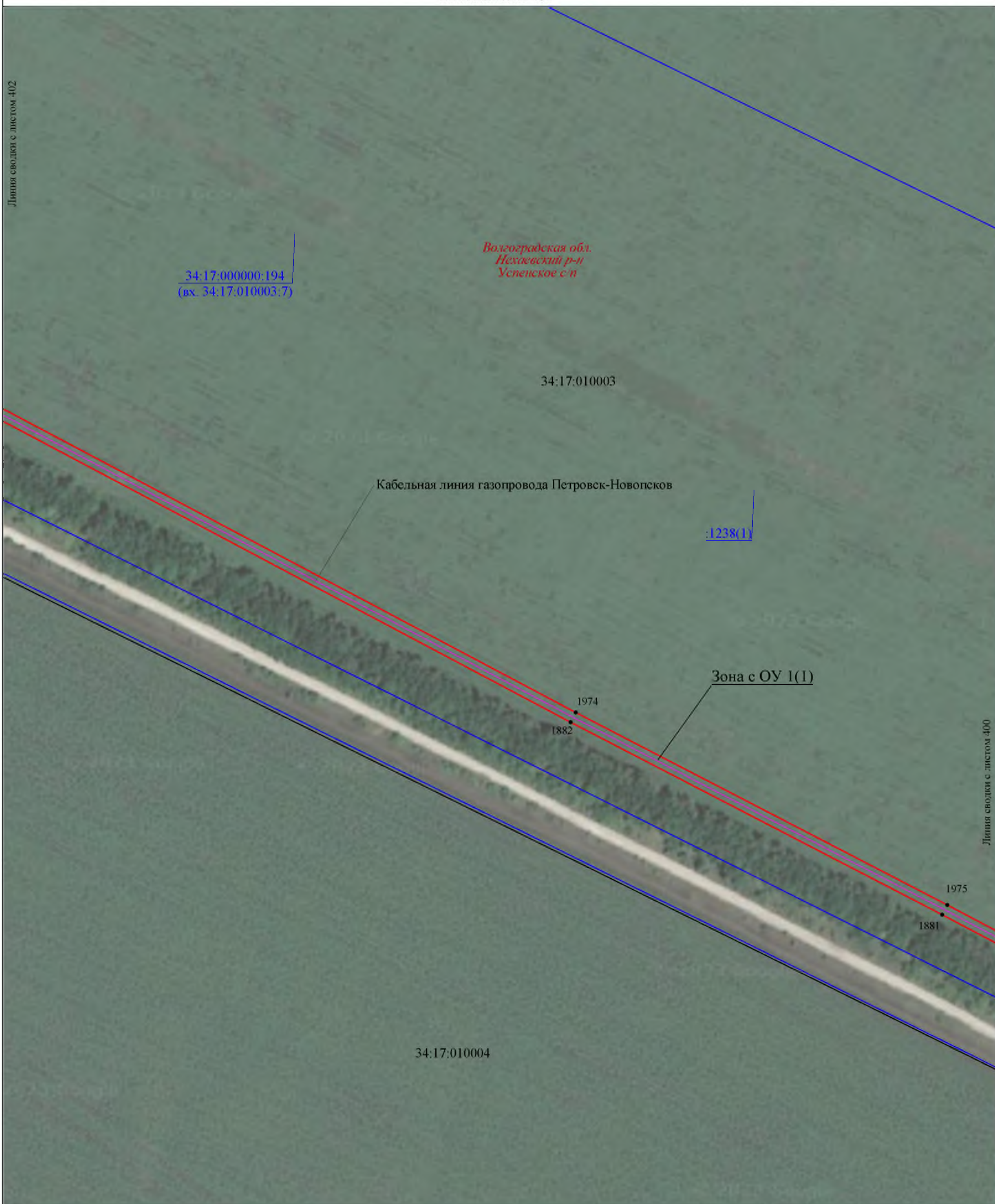
Подпись  Место для оттиска печати (при наличии) лица, составившего описание местоположения границ объекта



Дата "28" апреля 2023 г.

Выносной лист 401

Линия свода с листом 402



Линия свода с листом 400


М 1:2000

Используемые условные знаки и обозначения:

- 34:20:010103 - граница, номер кадастрового квартала
- :167 - граница, номер земельного участка по сведениям ЕГРН
- — — — — - установленная граница субъекта РФ
- — — — — - установленная граница муниципального образования
- — — — — - проектная граница публичного сервитута
- 20 - характерная точка границы публичного сервитута
- Волгоградская обл.* - наименование субъекта РФ,
- Новониколаевский р-н* - наименование муниципального района
- Дуплятское с/п* - наименование муниципального образования
- Зона с ОУ 1(1) - зона с особыми условиями использования территории
- — — — — - местоположение инженерного сооружения (линия связи кабельная)

Подпись    
 Место для оттиска печати (при наличии) лица, составившего описание местоположения границ объекта

Дата "28" апреля 2023 г.



М 1:2000

Используемые условные знаки и обозначения:

- 34:20:010103 - граница, номер кадастрового квартала
- :167 - граница, номер земельного участка по сведениям ЕГРН
- — — — — - установленная граница субъекта РФ
- — — — — - установленная граница муниципального образования
- — — — — - проектная граница публичного сервитута
- 20 - характерная точка границы публичного сервитута
- Волгоградская обл.* - наименование субъекта РФ,
- Новониколаевский р-н* - наименование муниципального района
- Дуплятское с/п* - наименование муниципального образования
- Зона с ОУ 1(1) - зона с особыми условиями использования территории
- — — — — - местоположение инженерного сооружения (линия связи кабельная)

Подпись    
 Место для оттиска печати (при наличии) лица, составившего описание местоположения границ объекта

Дата "28" апреля 2023 г.



М 1:2000

Используемые условные знаки и обозначения:

- 34:20:010103 - граница, номер кадастрового квартала
- :167 - граница, номер земельного участка по сведениям ЕГРН
- — — — — - установленная граница субъекта РФ
- — — — — - установленная граница муниципального образования
- — — — — - проектная граница публичного сервитута
- 20 - характерная точка границы публичного сервитута
- Волгоградская обл.* - наименование субъекта РФ,
- Новониколаевский р-н* - наименование муниципального района
- Дуплятское с/п* - наименование муниципального образования
- Зона с ОУ 1(1) - зона с особыми условиями использования территории
- — — — — - местоположение инженерного сооружения (линия связи кабельная)

Подпись    
 Место для оттиска печати (при наличии) лица, составившего описание местоположения границ объекта

Дата "28" апреля 2023 г.



М 1:2000

Используемые условные знаки и обозначения:

- 34:20:010103 - граница, номер кадастрового квартала
- :167 - граница, номер земельного участка по сведениям ЕГРН
- — — — — - установленная граница субъекта РФ
- — — — — - установленная граница муниципального образования
- — — — — - проектная граница публичного сервитута
- 20 - характерная точка границы публичного сервитута
- Волгоградская обл.* - наименование субъекта РФ,
- Новониколаевский р-н* - наименование муниципального района
- Дуплятское с/п* - наименование муниципального образования
- Зона с ОУ 1(1)** - зона с особыми условиями использования территории
- — — — — - местоположение инженерного сооружения (линия связи кабельная)

Подпись  

Место для оттиска печати (при наличии) лица, составившего описание местоположения границ объекта

Дата "28" апреля 2023 г.



М 1:2000

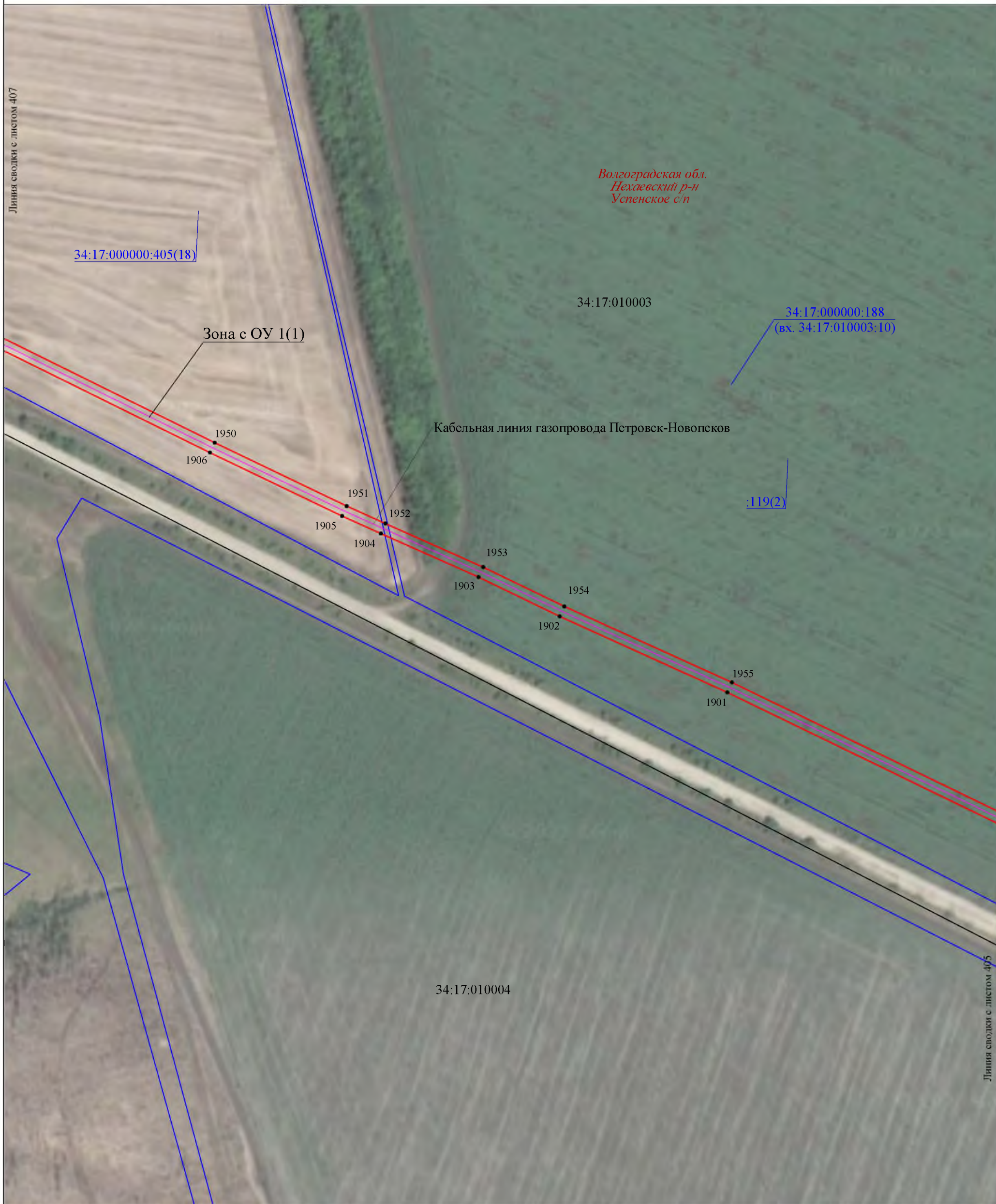
Используемые условные знаки и обозначения:

- 34:20:010103 - граница, номер кадастрового квартала
- :167 - граница, номер земельного участка по сведениям ЕГРН
- — — — — - установленная граница субъекта РФ
- — — — — - установленная граница муниципального образования
- — — — — - проектная граница публичного сервитута
- 20 - характерная точка границы публичного сервитута
- Волгоградская обл.* - наименование субъекта РФ,
- Новониколаевский р-н* - наименование муниципального района
- Дуплятское с/п* - наименование муниципального образования
- Зона с ОУ 1(1) - зона с особыми условиями использования территории
- — — — — - местоположение инженерного сооружения (линия связи кабельная)

Подпись  

Место для оттиска печати (при наличии) лица, составившего описание местоположения границ объекта

Дата "28" апреля 2023 г.



М 1:2000

Используемые условные знаки и обозначения:

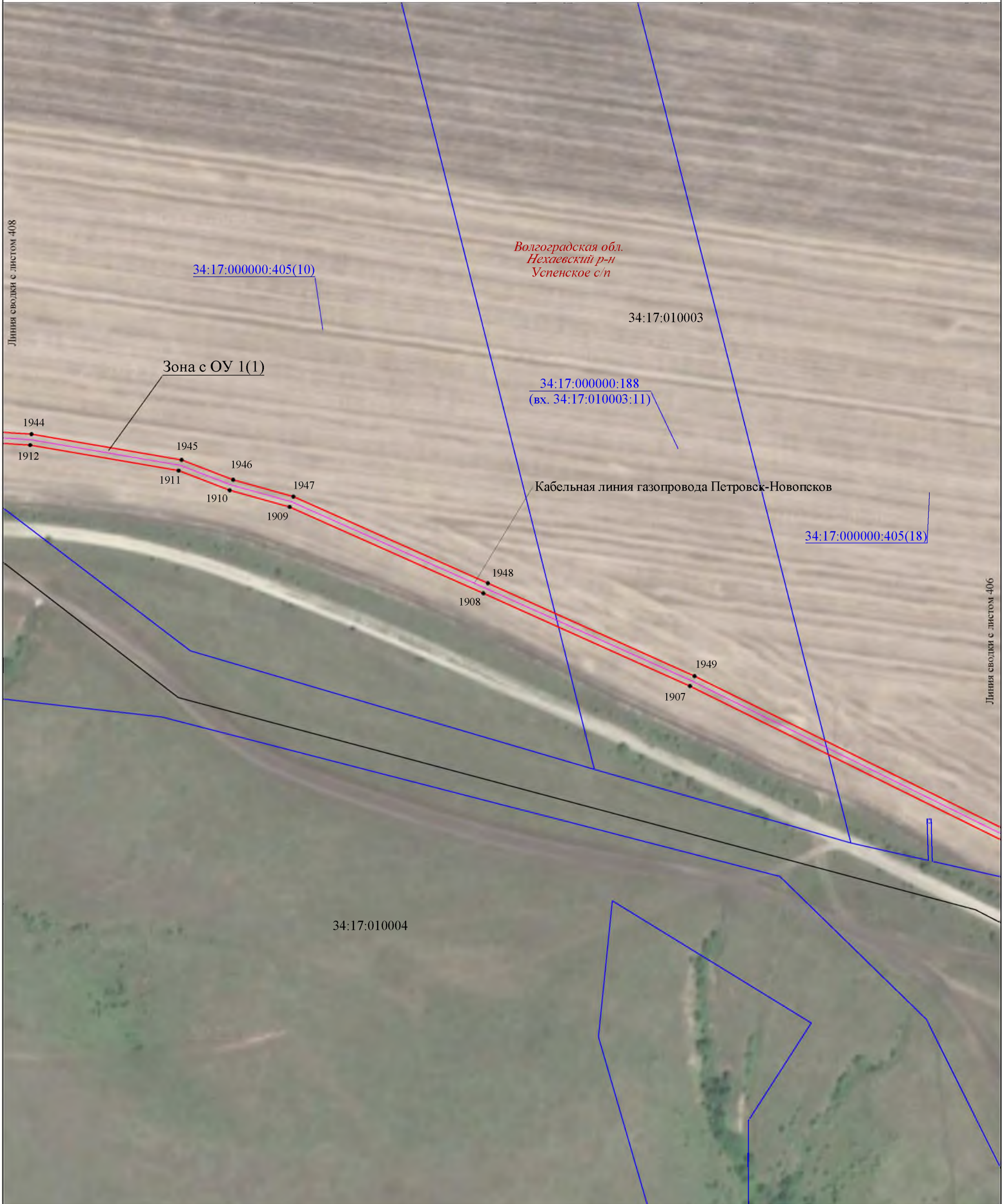
- 34:20:010103 - граница, номер кадастрового квартала
- :167 - граница, номер земельного участка по сведениям ЕГРН
- — — — — - установленная граница субъекта РФ
- — — — — - установленная граница муниципального образования
- — — — — - проектная граница публичного сервитута
- 20 - характерная точка границы публичного сервитута
- Волгоградская обл. - наименование субъекта РФ,
- Новониколаевский р-н - наименование муниципального района
- Дуплятское с/п - наименование муниципального образования
- Зона с ОУ 1(1) - зона с особыми условиями использования территории
- — — — — - местоположение инженерного сооружения (линия связи кабельная)

Подпись  

Место для оттиска печати (при наличии) лица, составившего описание местоположения границ объекта

Дата "28" апреля 2023 г.





М 1:2000

Используемые условные знаки и обозначения:

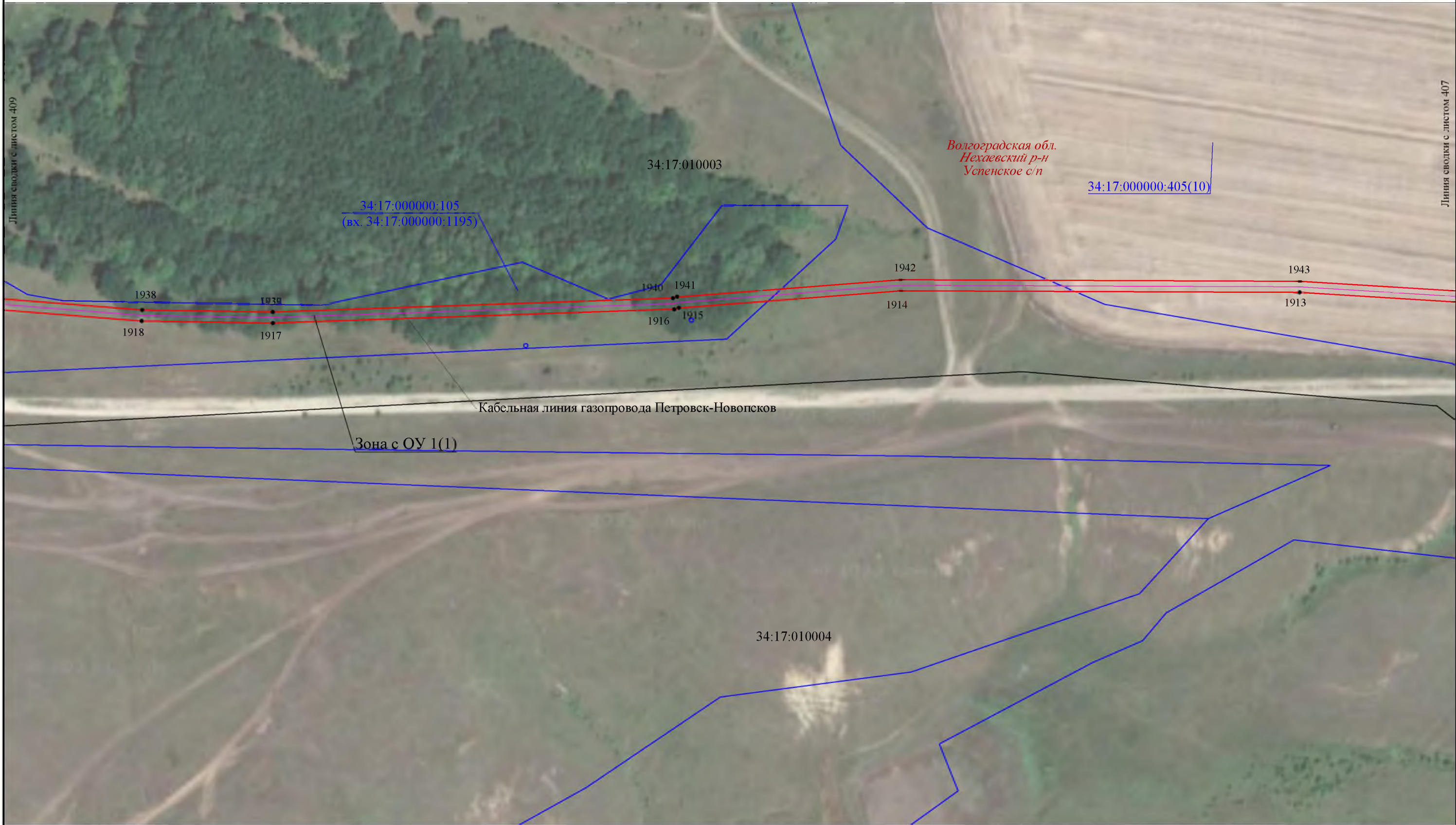
- 34:20:010103 - граница, номер кадастрового квартала
- :167 - граница, номер земельного участка по сведениям ЕГРН
- установленная граница субъекта РФ
- установленная граница муниципального образования
- проектная граница публичного сервитута
- 20 - характерная точка границы публичного сервитута
- Волгоградская обл. - наименование субъекта РФ,
- Новоиколаевский р-н - наименование муниципального района
- Дуплятское с/п - наименование муниципального образования
- Зона с ОУ 1(1) - зона с особыми условиями использования территории
- местоположение инженерного сооружения (линия связи кабельная)

Подпись   
 Место для оттиска печати (при наличии) лица, составившего описание местоположения границ объекта

Дата "28" апреля 2023 г.

Раздел 4. Схема расположения границ публичного сервитута

Выносной лист 408



М 1:2000

Используемые условные знаки и обозначения:

- 34:20:010103 - граница, номер кадастрового квартала
- :167 - граница, номер земельного участка по сведениям ЕГРН
- установленная граница субъекта РФ
- установленная граница муниципального образования
- проектная граница публичного сервитута

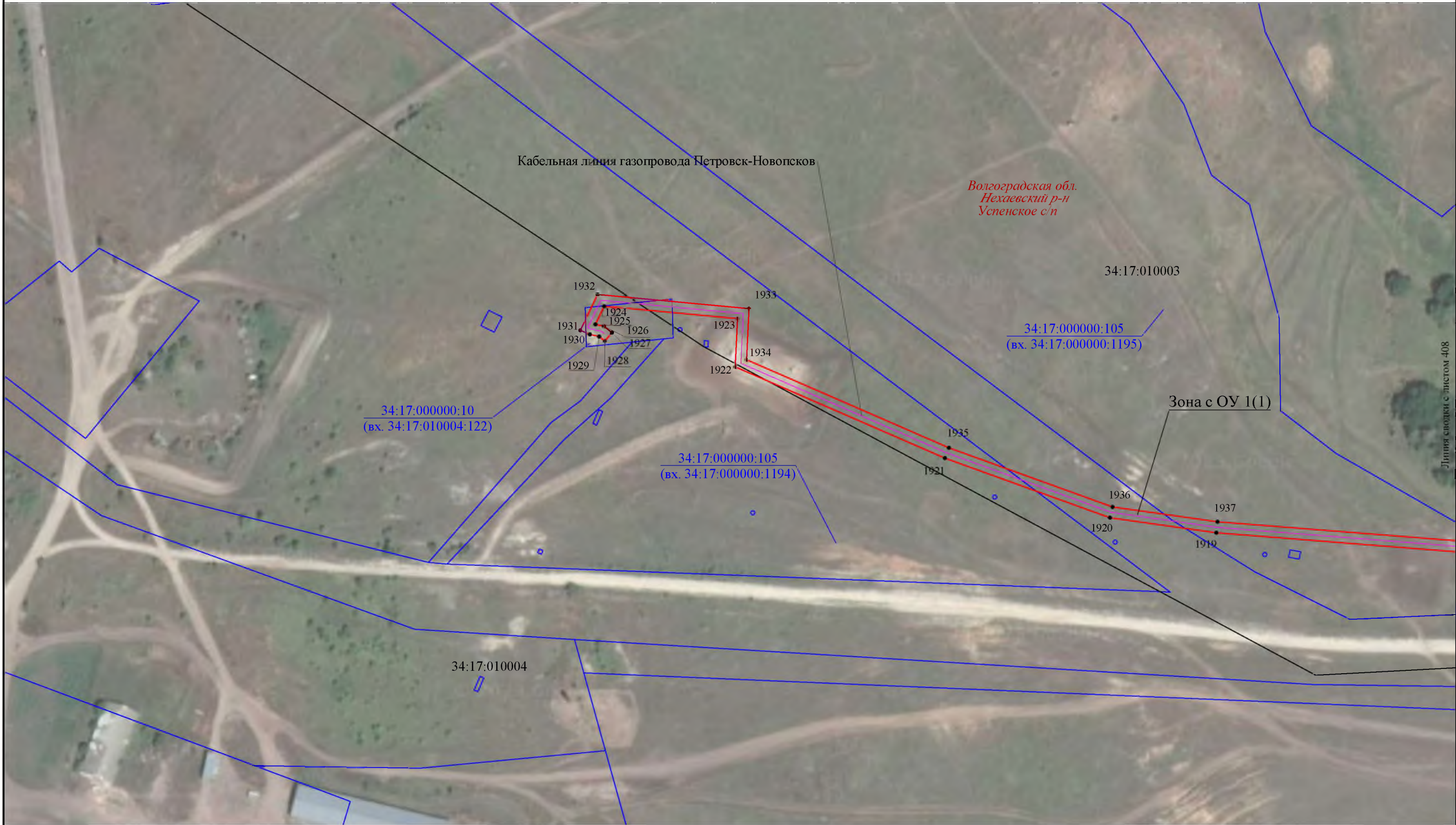
Зона с ОУ 1(1)

- 20 - зона с особыми условиями использования территории
- Волгоградская обл.* - характеристика точки границы публичного сервитута
- Новоиколаевский р-н* - наименование субъекта РФ,
- Дуплятское с/п* - наименование муниципального района
- наименование муниципального образования
- местоположение инженерного сооружения (линия связи кабельная)

Подпись Место для оттиска печати (при наличии) лица, составившего описание местоположения границ объекта



Дата "28" апреля 2023 г.



М 1:2000

Используемые условные знаки и обозначения:

- 34:20:010103 - граница, номер кадастрового квартала
- :167 - граница, номер земельного участка по сведениям ЕГРН
- - установленная граница субъекта РФ
- - установленная граница муниципального образования
- - проектная граница публичного сервитута

Зона с ОУ 1(1)

- 20 - характеристическая точка границы публичного сервитута
- Волгоградская обл.* - наименование субъекта РФ,
- Новониколаевский р-н* - наименование муниципального района
- Дуплятское с/п* - наименование муниципального образования
- - местоположение инженерного сооружения (линия связи кабельная)

Подпись  

Место для оттиска печати (при наличии) лица, составившего описание местоположения границ объекта

Дата "28" апреля 2023 г.

Раздел 4. Схема расположения границ публичного сервитута

Выносной лист 410

Линия сводки с листом 399



Линия сводки с листом 411

М 1:2000

Используемые условные знаки и обозначения:

- 34:20:010103 - граница, номер кадастрового квартала
- :167 - граница, номер земельного участка по сведениям ЕГРН
- установленная граница субъекта РФ
- установленная граница муниципального образования
- проектная граница публичного сервитута

Зона с ОУ 1(1)

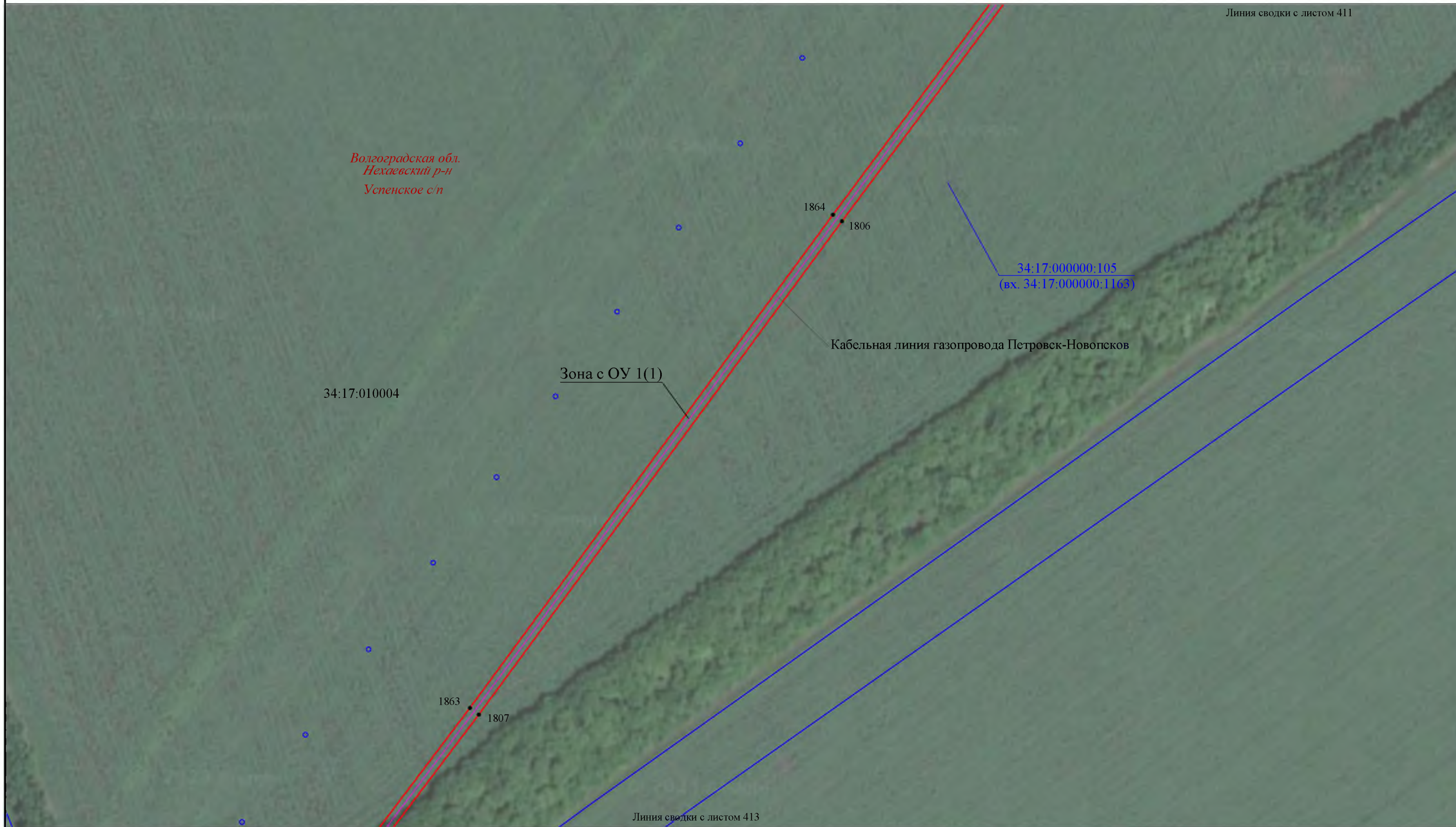
- 20 - зона с особыми условиями использования территории
- характерная точка границы публичного сервитута
- Волгоградская обл.* - наименование субъекта РФ,
- Новоиколаевский р-н* - наименование муниципального района
- Дуплятское с/п* - наименование муниципального образования
- местоположение инженерного сооружения (линия связи кабельная)

Подпись  Место для оттиска печати (при наличии) лица, составившего описание местоположения границ объекта



Дата "28" апреля 2023 г.





Волгоградская обл.  
Нехаевский р-н  
Успенское с/п

34:17:010004

Зона с ОУ 1(1)

1864  
1806

34:17:000000:105  
(вх. 34:17:000000:1163)

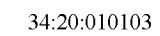
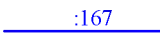



Кабельная линия газопровода Петровск-Новопсков

1863  
1807


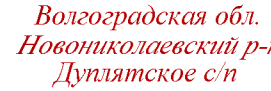




Линия сводки с листом 413

М 1:2000

Используемые условные знаки и обозначения:

-  34:20:010103 - граница, номер кадастрового квартала
-  :167 - граница, номер земельного участка по сведениям ЕГРН
-  - установленная граница субъекта РФ
-  - установленная граница муниципального образования
-  - проектная граница публичного сервитута

Зона с ОУ 1(1)

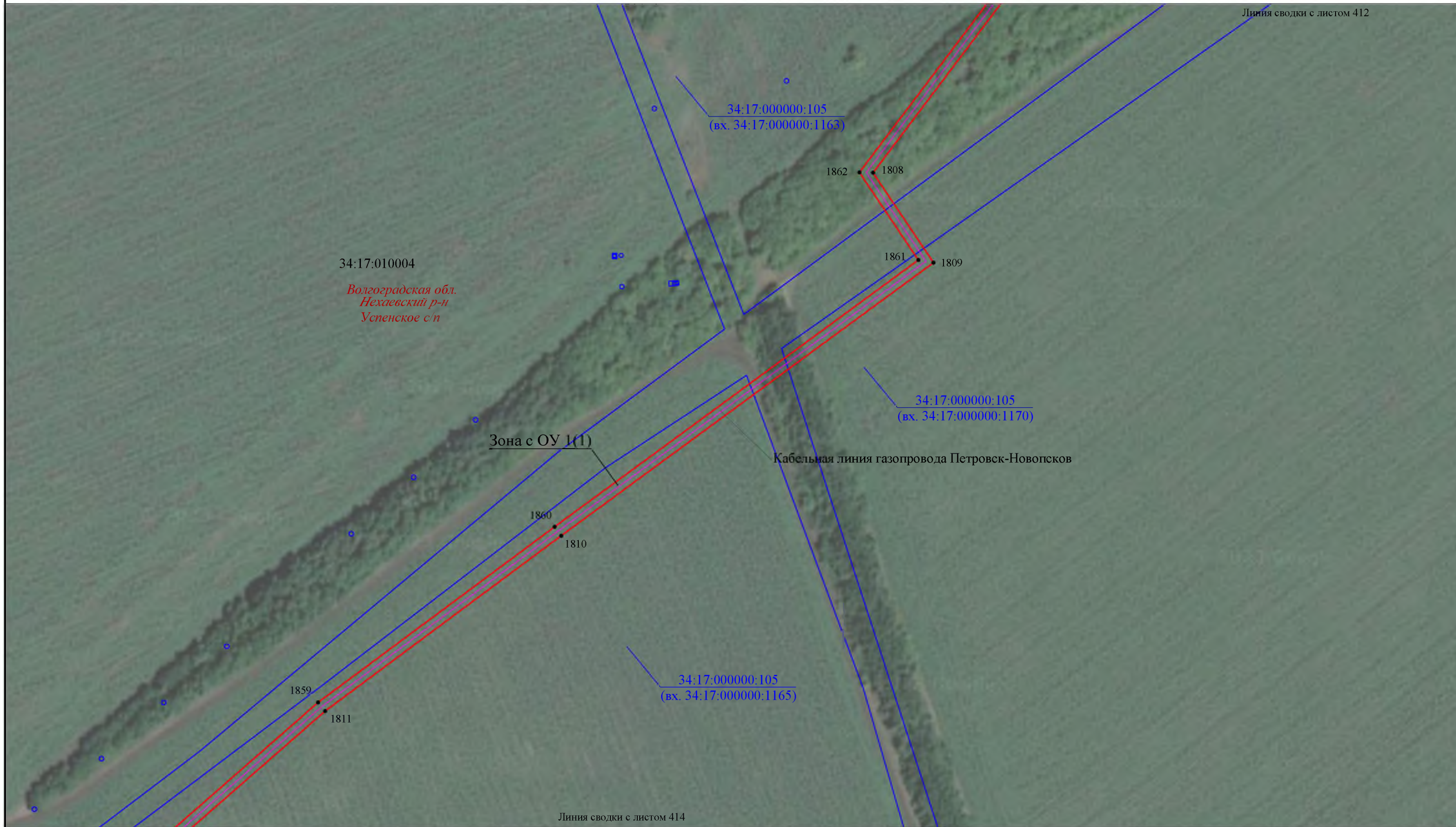
-  20 - зона с особыми условиями использования территории
-  *Волгоградская обл.*  
*Новониколаевский р-н*  
*Дуплятское с/п* - характеристика точки границы публичного сервитута
-  - наименование субъекта РФ,
-  - наименование муниципального района
-  - наименование муниципального образования
-  - местоположение инженерного сооружения (линия связи кабельная)

Подпись 



Место для оттиска печати (при наличии) лица, составившего описание местоположения границ объекта

Дата "28" апреля 2023 г.



Линия сводки с листом 414

М 1:2000

Используемые условные знаки и обозначения:

- 34:20:010103 - граница, номер кадастрового квартала
- :167 - граница, номер земельного участка по сведениям ЕГРН
- установленная граница субъекта РФ
- установленная граница муниципального образования
- проектная граница публичного сервитута

Зона с ОУ 1(1)

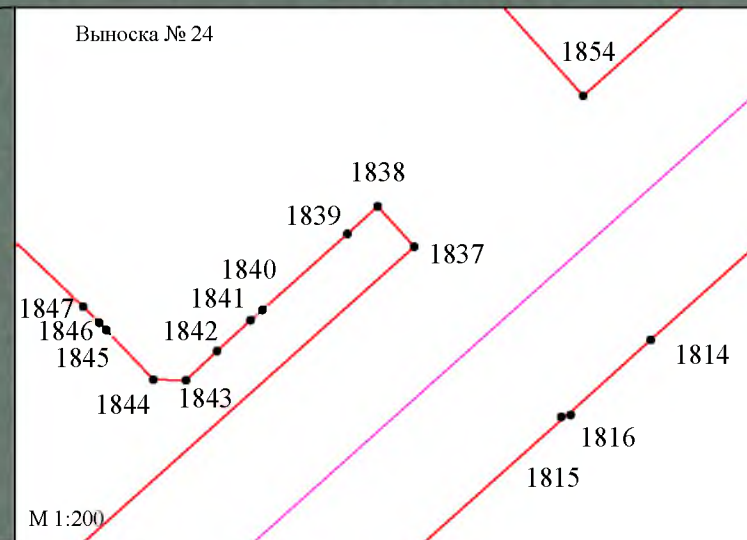
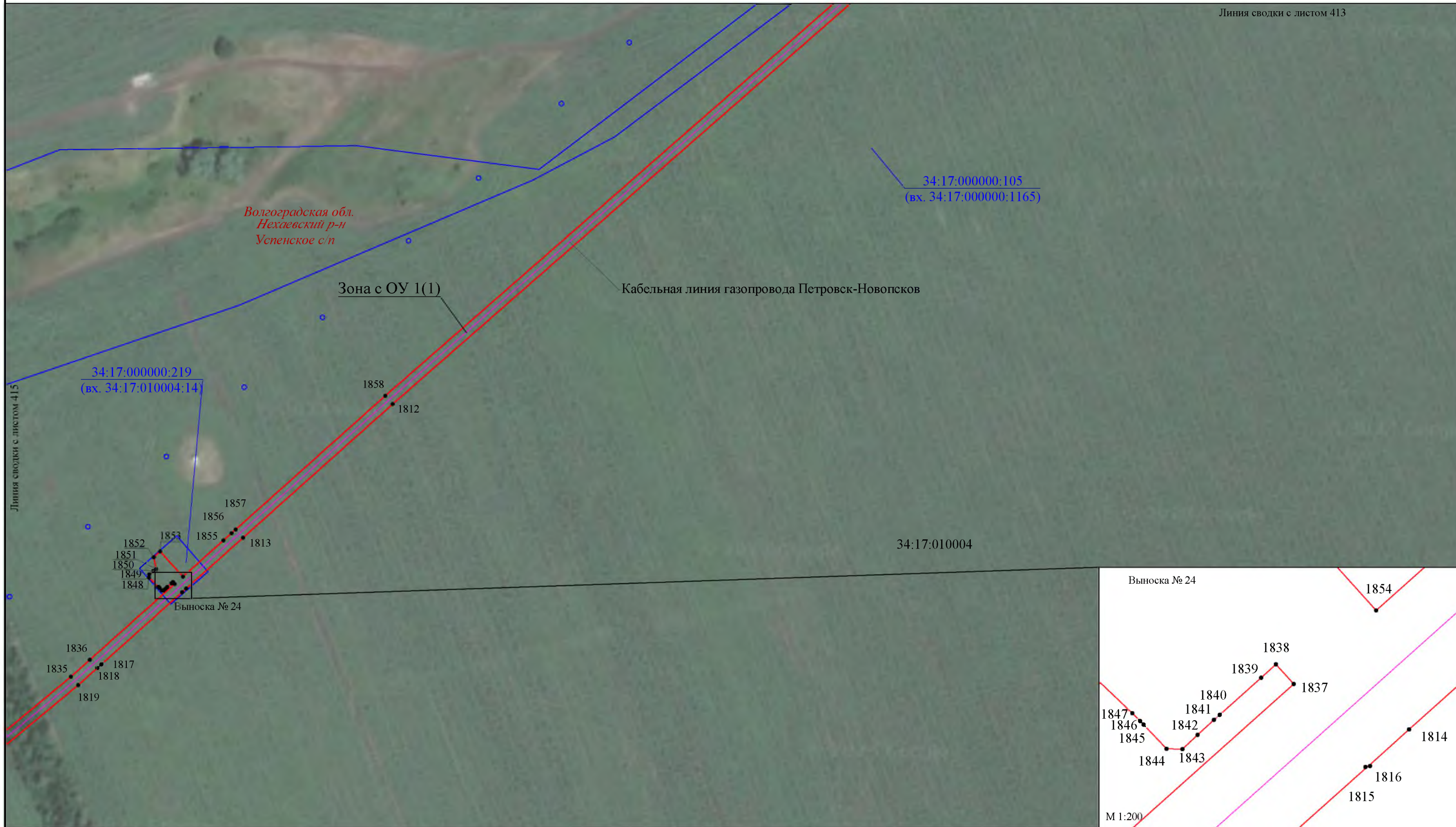
- 20
- Волгоградская обл.*
- Новониколаевский р-н*
- Дуплятское с/п*

- зона с особыми условиями использования территории
- характерная точка границы публичного сервитута
- наименование субъекта РФ,
- наименование муниципального района
- наименование муниципального образования
- местоположение инженерного сооружения (линия связи кабельная)

Подпись  

Место для оттиска печати (при наличии) лица, составившего описание местоположения границ объекта

Дата "28" апреля 2023 г.



Используемые условные знаки и обозначения:

- 34:20:010103 - граница, номер кадастрового квартала
- :167 - граница, номер земельного участка по сведениям ЕГРН
- - установленная граница субъекта РФ
- - установленная граница муниципального образования
- - проектная граница публичного сервитута

Зона с ОУ 1(1)

- 20 - характеристическая точка границы публичного сервитута
- Волгоградская обл. - наименование субъекта РФ,
- Новониколаевский р-н - наименование муниципального района
- Дуплятское с/п - наименование муниципального образования
- - местоположение инженерного сооружения (линия связи кабельная)

Подпись  Место для оттиска печати (при наличии) знака, составившего описание местоположения границ объекта



Дата "28" апреля 2023 г.





М 1:2000

Используемые условные знаки и обозначения:

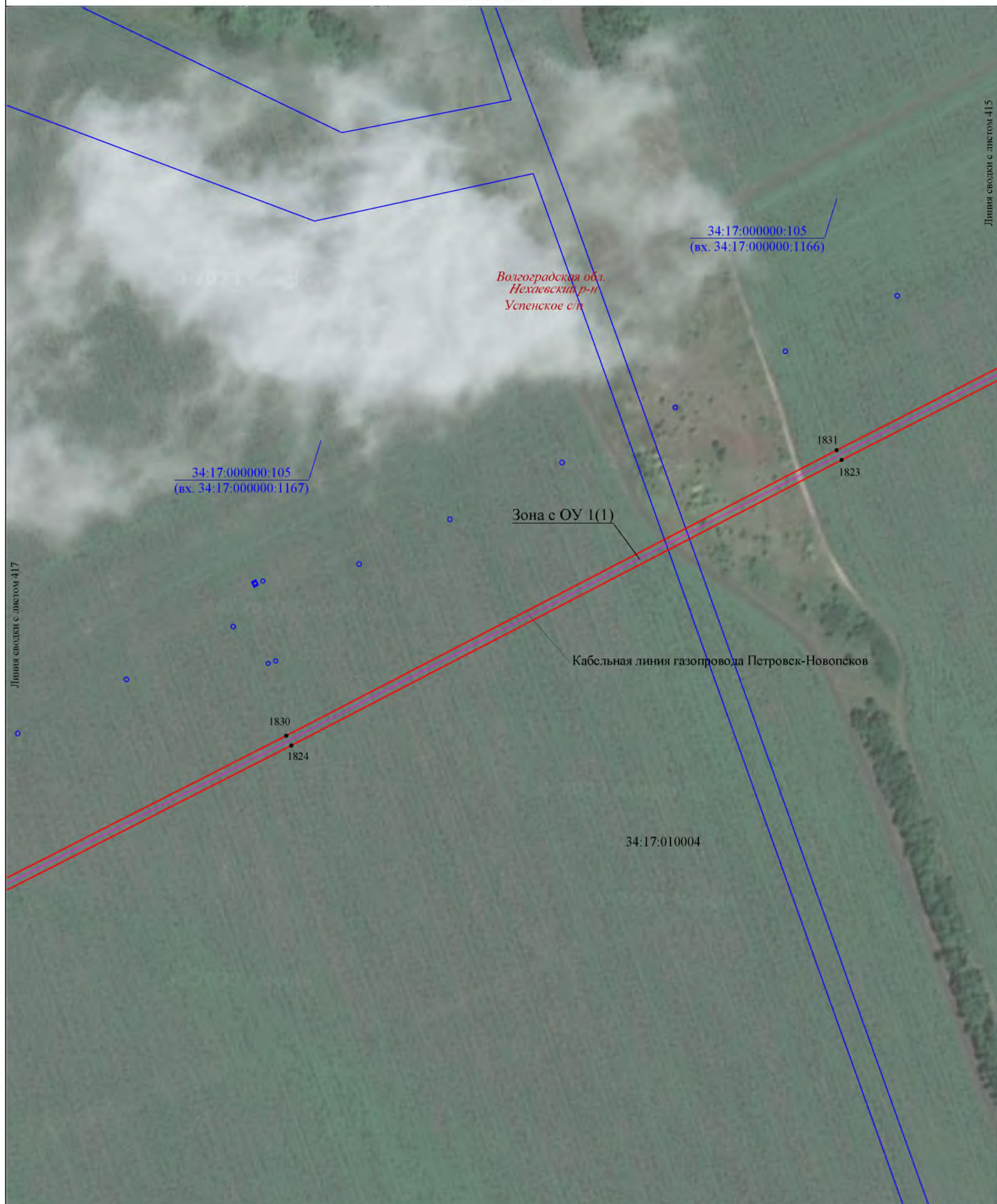
- 34:20:010103 - граница, номер кадастрового квартала
- :167 - граница, номер земельного участка по сведениям ЕГРН
- — — — — - установленная граница субъекта РФ
- — — — — - установленная граница муниципального образования
- — — — — - проектная граница публичного сервитута
- 20 - характерная точка границы публичного сервитута
- Волгоградская обл.* - наименование субъекта РФ,
- Новониколаевский р-н* - наименование муниципального района
- Дуплятское с/п* - наименование муниципального образования
- Зона с ОУ 1(1) - зона с особыми условиями использования территории
- — — — — - местоположение инженерного сооружения (линия связи кабельная)

Подпись  

Место для оттиска печати (при наличии) лица, составившего описание местоположения границ объекта

Дата "28" апреля 2023 г.

Выносной лист 416



Линия сводки с листом 417

Линия сводки с листом 415

М 1:2000

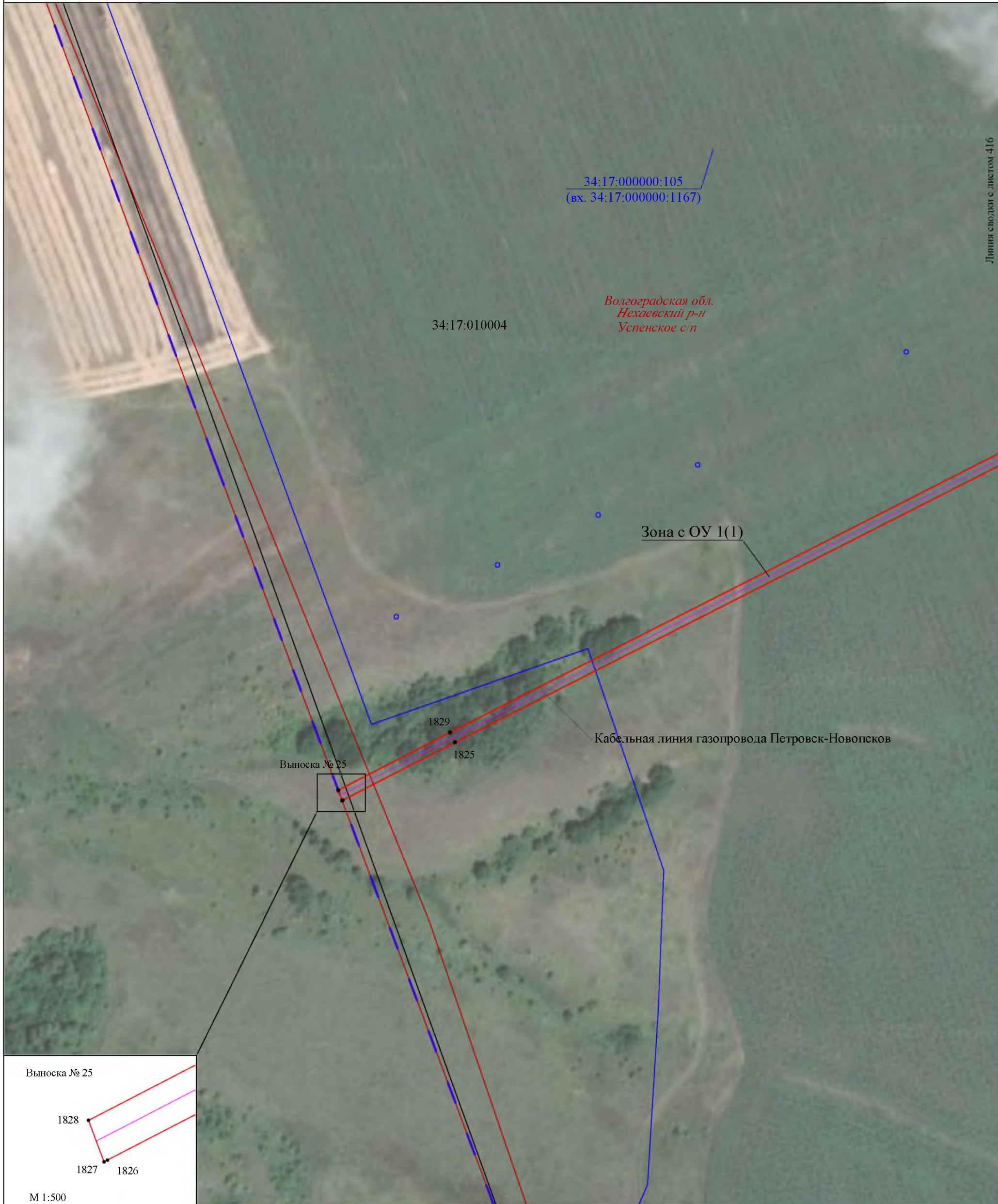
Используемые условные знаки и обозначения:

- 34:20:010103 - граница, номер кадастрового квартала
- :167 - граница, номер земельного участка по сведениям ЕГРН
- — — — — - установленная граница субъекта РФ
- — — — — - установленная граница муниципального образования
- — — — — - проектная граница публичного сервитута
- 20 - характерная точка границы публичного сервитута
- Волгоградская обл.* - наименование субъекта РФ,
- Новониколаевский р-н* - наименование муниципального района
- Дуплятское с/п* - наименование муниципального образования
- Зона с ОУ 1(1) - зона с особыми условиями использования территории
- — — — — - местоположение инженерного сооружения (линия связи кабельная)

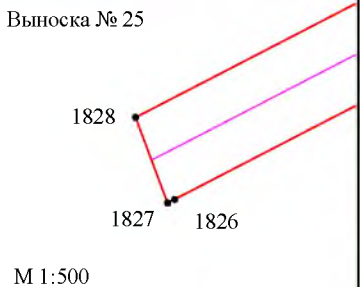
Подпись  

Место для оттиска печати (при наличии) лица, составившего описание местоположения границ объекта

Дата "28" апреля 2023 г.



Линия сводки с листом 416



Используемые условные знаки и обозначения:

- 34:20:010103 - граница, номер кадастрового квартала
- :167 - граница, номер земельного участка по сведениям ЕГРН
- — — — — - установленная граница субъекта РФ
- — — — — - установленная граница муниципального образования
- — — — — - проектная граница публичного сервитута
- 20 - характерная точка границы публичного сервитута
- Волгоградская обл. - наименование субъекта РФ,
- Новониколаевский р-н - наименование муниципального района
- Дуплетское с/п - наименование муниципального образования
- Зона с ОУ 1(1) - зона с особыми условиями использования территории
- — — — — - местоположение инженерного сооружения (линия связи кабельная)

Подпись   Дата "28" апреля 2023 г.

Место для оттиска печати (при наличии) лица, составившего описание местоположения границ объекта

Выносной лист 418



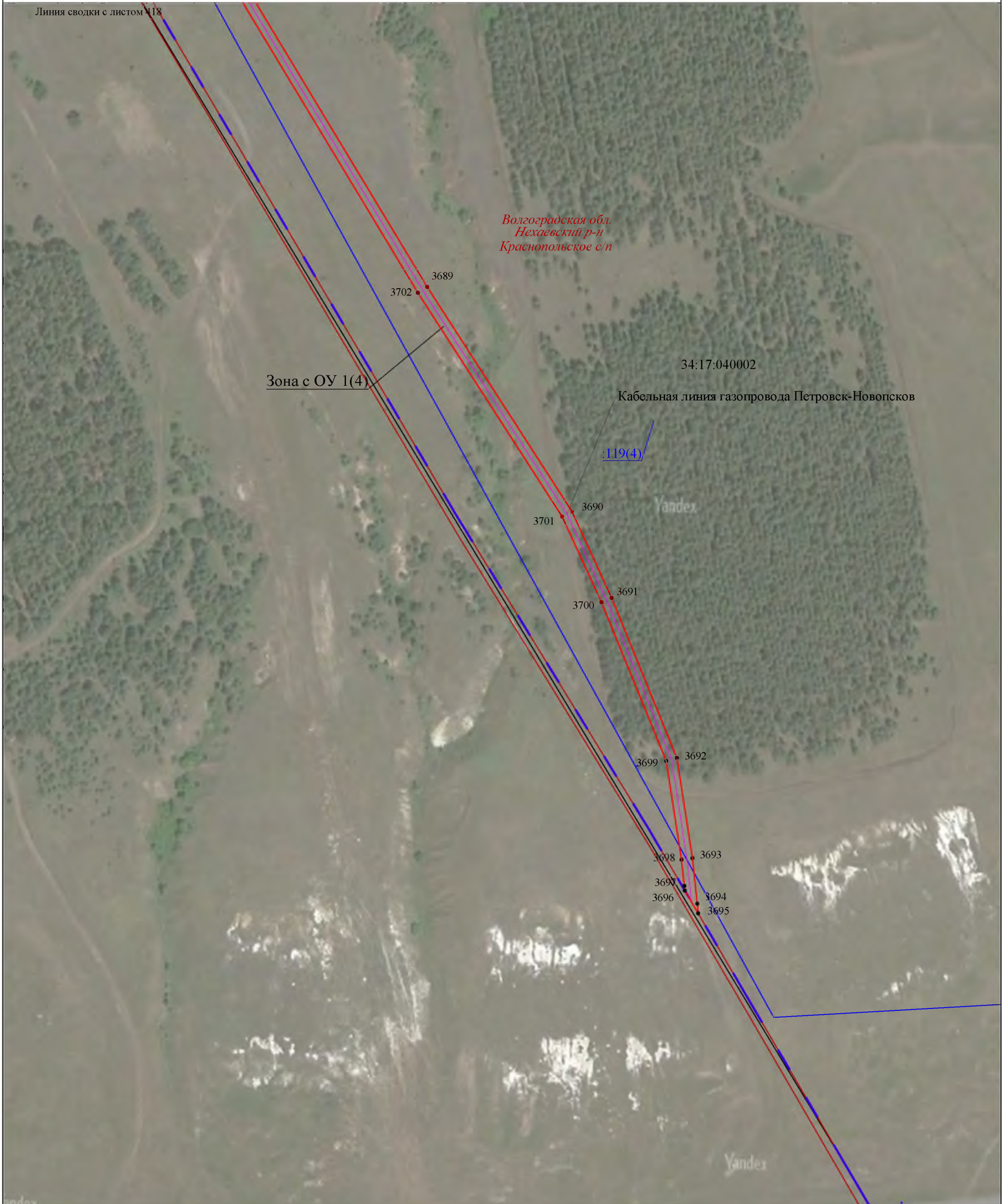
М 1:2000

Используемые условные знаки и обозначения:

- 34:20:010103 - граница, номер кадастрового квартала
- :167 - граница, номер земельного участка по сведениям ЕГРН
- — — — — - установленная граница субъекта РФ
- — — — — - установленная граница муниципального образования
- — — — — - проектная граница публичного сервитута
- 20 - характерная точка границы публичного сервитута
- Волгоградская обл.* - наименование субъекта РФ,
- Новониколаевский р-н* - наименование муниципального района
- Дуплятское с/п* - наименование муниципального образования
- Зона с ОУ 1(1) - зона с особыми условиями использования территории
- — — — — - местоположение инженерного сооружения (линия связи кабельная)

Подпись    
 Место для оттиска печати (при наличии) лица, составившего описание местоположения границ объекта

Дата "28" апреля 2023 г.



М 1:2000

Используемые условные знаки и обозначения:

- 34:20:010103 - граница, номер кадастрового квартала
- :167 - граница, номер земельного участка по сведениям ЕГРН
- — — — — - установленная граница субъекта РФ
- — — — — - установленная граница муниципального образования
- — — — — - проектная граница публичного сервитута
- 20 - характерная точка границы публичного сервитута
- Волгоградская обл.* - наименование субъекта РФ,
- Новониколаевский р-н* - наименование муниципального района
- Дуплятское с/п* - наименование муниципального образования
- Зона с ОУ 1(1) - зона с особыми условиями использования территории
- — — — — - местоположение инженерного сооружения (линия связи кабельная)

Подпись  

Место для оттиска печати (при наличии) лица, составившего описание местоположения границ объекта

Дата "28" апреля 2023 г.



34:20:030101

34:20:000000:7  
(вх. 34:20:030101:84)

34:20:000000:92  
(вх. 34:20:030101:358)

М 1:1000

Используемые условные знаки и обозначения:

- 34:20:010103 - граница, номер кадастрового квартала
- :167 - граница, номер земельного участка по сведениям ЕГРН
- — — - установленная граница субъекта РФ
- — — - установленная граница муниципального образования
- — — - проектная граница публичного сервитута
- 20 - характерная точка границы публичного сервитута
- Волгоградская обл.* - наименование субъекта РФ,
- Новониколаевский р-н* - наименование муниципального района
- Дуплятское с/п* - наименование муниципального образования
- Зона с ОУ 1(1)* - зона с особыми условиями использования территории
- - местоположение инженерного сооружения (линия связи кабельная)

Подпись    
 Место для оттиска печати (при наличии) лица, составившего описание местоположения границ объекта

Дата "28" апреля 2023 г.